



ISSN 0030-0713

SVEZAK 7

OGLAS ZA POMORCE

NOTICE TO MARINERS

**HRVATSKI HIDROGRAFSKI INSTITUT
SPLIT - HRVATSKA**

Srpanj / July 2015.

Oglasi / Notices: 1 - 8

"OGLAS ZA POMORCE" mjesečno je izdanje. Donosi obavijesti za ažuriranje pomorskih karata i navigacijskih publikacija Hrvatskog hidrografskog instituta za Jadransko more, Jonsko more i Malteške otoke.

"OGLAS ZA POMORCE" is a monthly edition. Contains information for keeping up-to-date Croatian charts and nautical publications for Adriatic Sea, Ionian Sea and Maltese Islands.

SADRŽAJ - CONTENTS

- I.** UVODNA OBJAŠNENJA, PREGLED ISPRAVAKA
Explanatory Notes, Index of Corrections
- II.** ISPRAVCI KARATA
Corrections to Charts
- III.** ISPRAVCI PELJARA
Corrections to Sailing Directions
- IV.** ISPRAVCI POPISA SVJETALA
Corrections to List of Lights
- V.** ISPRAVCI RADIOSLUŽBE
Corrections to Radio Service
- VI.** ISPRAVCI KATALOGA
Corrections to Catalogue
- VII.** NAVIGACIJSKI RADIOOGLASI
Reprints of Radio Navigational Warnings
- VIII.** OBAVIJESTI
Information

O svim promjenama važnima za sigurnost plovidbe molimo obavijestiti: HRVATSKI HIDROGRAFSKI INSTITUT, Nautički odjel, Zrinsko-Frankopanska 161, 21000 Split Tel.: +385/0/21/308-845, 098233450, Fax: 021/347-208, E-mail: naut@hhi.hr, www.hhi.hr / Tiskani formular je sastavni dio Oglasa.

For all changes important for the safety of navigation please notify: HYDROGRAPHIC INSTITUTE OF THE REPUBLIC OF CROATIA Nautical Department, Zrinsko-Frankopanska 161, 21000 Split, Croatia, Tel.: +385/0/21/308-845, 098233450, Fax: 021/347-208, E-mail: naut@hhi.hr, www.hhi.hr

The form, which is convenient for sending a report, is given at the end of this issue.

Godišnja pretplata / Annual Subscription: 330,00 kn

v.d. RAVNATELJA
doc.dr.sc. Nenad Leder

I

Uvodna objašnjenja *Explanatory Notes*

RADIOOGLASE za istočni dio Jadrana svakodnevno odašiljaju hrvatske obalne radiopostaje.

RADIO NAVIGATIONAL WARNINGS for east Adriatic coast are broadcasted daily by Croatian coastal radio stations.

DUBINE I VISINE određene su u metrima. Dubine se odnose na srednju razinu nižih niskih voda živih morskih mijena, a visine na srednju morsku razinu.

DEPTHS are in meters and are reduced to Chart Datum which is Mean Lower Low Water Springs.

HEIGHTS are above Mean Sea Level.

SEKTORI VIDLJIVOSTI svjetala i pokriveni smjerovi imaju vrijednost more-kopno (otok), ako nije drugačije naglašeno. Daljina vidljivosti svjetala izrađena je u nautičkim miljama za visinu motriteljeva oka (5m).

SECTORS OF LIGHTS. The limits of sectors and areas of visibility, and the alignment of direction lights and leading lights are given as seen from seaward. Range in nautical miles is given for the height of eye of the observer - 5 metres.

Svi oglasi za ispravak karata iz prethodne godine objavljuju se u OZP za siječanj tekuće godine.

All Notices for correction to charts of previous year are printed in January issue of the current year.

OZP	Oglas za pomorce	- Notices to Mariners
PS	Popis svjetala i signala za maglu	- List of Lights
RS	Radioslužba za pomorce	- Radio Service
RO	radiooglasi	- Radio warnings
M	nautička milja	- Nautical mile
AN		- Avvisi ai Naviganti
ANM		- Admiralty Notices to Mariners
L/L		- Admiralty List of Lights
(P)	prethodni oglasi	- Preliminary Notices
(T)	privremeni oglasi	- Temporary Notices
HHI	Hrvatski hidrografski institut	- Hydrographic Institute of the Republic of Croatia
MK	male karte	

I
Pregled ispravaka
Index of corrections

Karte <i>Charts</i>	Oglas broj <i>Notices No.</i>	Publikacije <i>Publications</i>	Oglas broj <i>Notice No.</i>
- 100-19	2, 3	Peljar I	4, 5
- Plan 20	1	Peljar za male brodove:	
		- I dio	Nema ispravaka - <i>Nil</i>
		- II dio	Nema ispravaka - <i>Nil</i>
		Popis svjetala i signala za maglu	Nema ispravaka - <i>Nil</i>
		Radioslužba za pomorce	Nema ispravaka - <i>Nil</i>
		Ispravci Kataloga	6, 7, 8

II

ISPRAVCI KARATA *Corrections to Charts*

JADRANSKO MORE - ADRIATIC SEA HRVATSKA - CROATIA

1 - 7/15 **Rab, otočić Sveti Juraj: svjetlo, sektor vidljivosti**


Na poziciju svjetla 44°45'06.5"N - 014°46'12.5"E ucrtati granice sektora vidljivosti 349° i 194° duljine 200 metara, međusobno ih spojiti u smjeru kretanja kazaljke na satu lukom polumjera 50 metara i na luku napisati: Z.

Island Rab, islet Sveti Juraj: light, visibility sector


To light position 44°45'06.5"N - 014°46'12.5"E plot limits of visible sector 349° and 194° line length 200 meters, connect limits of sector with arch semidiameter 50 meters and insert: Z.

Karte (posljednji ispravak) - *Charts (Last correction)*: Plan 20 - Rab(2-12/12).

2 - 7/15 **Velebitski kanal, južni dio, Novsko ždrilo: peljarska stanica**


Poništiti  na 44°15.5'N - 015°31.2'E

Velebitski kanal, S part, Novsko ždrilo: pilot station


Delete  in 44°15.5'N - 015°31.2'E

Karte (posljednji ispravak) - *Charts (Last correction)*: 100-19(1-4/15).

3-7/15 **Vir: podmorski ispust**

Ucrtati  od 44°17.8'N - 015°05.1'E do 44°17.1'N - 015°05.7'E

Vir: outfall

Insert  from 44°17.8'N - 015°05.1'E to 44°17.1'N - 015°05.7'E

Karte (posljednji ispravak) - *Charts (Last correction)*: 100-19(2-7/15).

III

ISPRAVCI PELJARA *Corrections to Sailing Directions*

PELJAR I - JADRANSKO MORE - ISTOČNA OBALA Izdanje - *Edition 2012.*

4 - 7/15 **VAŽNIJE OBAVIJESTI I PROPISI - Republika Hrvatska, PELJARENJE: Zadar Maslenica (Novsko Ždrilo), brisanje navoda**
Redak 43 do 45, brisati.
str. B58

5 - 7/15 **VIRSKO MORE: Maunski kanal: ribogojilište**
Redak 26, dodati
UPOZORENJE: Sjeverno od otočića Lukar postavljeno je ribogojilište. Ploviti oprezno i smanjenom brzinom.
str. 132

III

PELJAR ZA MALE BRODOVE - I DIO *(Adriatic Sea Pilot - Volume I)* Izdanje - *Edition 2002*

Nema ispravaka - *Nil*

III

PELJAR ZA MALE BRODOVE - II DIO *(Adriatic Sea Pilot - Volume II)* Izdanje - *Edition 2003*

Nema ispravaka - *Nil*

IV
ISPRAVCI POPISA SVJETALA
Corrections to List of Lights
POPIS SVJETALA I SIGNALA ZA MAGLU
Izdanje - Edition 2014

Nema ispravaka - *Nil*

V
ISPRAVCI RADIOSLUŽBE
Corrections to Radio Service

RADIOSLUŽBA
Izdanje - Edition 2012

Nema ispravaka - *Nil*

INTERNET EDITION

VI

ISPRAVCI KATALOGA *Corrections to Catalogue*

KATALOG POMORSKIH KARATA I NAUTIČKIH PUBLIKACIJA Izdanje - *Edition 2013*

6 - 7/15 **Čelija ENC: Prvo izdanje**

U poglavlju PRILAZNE ENC, prekriziti HR400033, upisati: HR400533, u stupcu Mjerilo 1: prekriziti 30 000 i upisati: 25 000, u stupcu Prvo izdanje prekriziti 5-2013 i upisati: 6-2015, u stupcu Novo izdanje prekriziti 3-2015.

str. 35

7 - 7/15 **Čelija ENC: Prvo izdanje**

U poglavlju LUČKE I PRISTANIŠNE ENC, nakon retka čelije ENC HR500518 dodati novi redak:

HR500533 M 533 Luka Šibenik 10 000 6-2015

str. 39

8 - 7/15 **Radioslužba za pomorce: pregled ispravaka**

U poglavlju NAUTIČKE PUBLIKACIJE, ispod Radioslužba za pomorce dodati: Radioslužba za pomorce: pregled ispravaka. U stupcu Prvo izdanje upisati: 2015.

str. 44

VII
NAVIGACIJSKI RADIOOGLASI
RADIO NAVIGATIONAL WARNINGS
RADIOOGLASI na snazi 30. srpnja 2015. u 0900 LT (0700 UTC)

2015. godina

- 0126 Do daljnijega na 43°31.188'N - 016°16.103'E (WGS 84) postavljen svjetleći žuti stup (meterološko-oceanografska postaja). Karakteristika: Ž BI 1 sekundu 3 metra 2 milje. Ploviti oprezno i smanjenom brzinom.
- 0117 Otočić Lukar, kavez za uzgoj ribe, na približno 44°26.3'N - 015°00.2'E postavljen. Ploviti oprezno i smanjenom brzinom.
- 0115 U Velebitskom kanalu plutaju dijelovi kaveza marikulture. Ploviti oprezno.
- 0112 Podvodni radovi na kablju u smjeru Dugi Rat - Postira (O. Brač). Ploviti oprezno.
- 0095 Zabranjena plovidba od 42°40'17.1"N - 018°07'46.7"E do 42°40'17.8"N - 018°07'47.0"E (Rijeka dubrovačka, Komolac) zbog nedovoljne dubine.
- 0093 1. Svjetleća plutača, lateralna lijeva strana, na 45°14.401'N - 014°35.561'E (WGS 84) postavljena. Karakteristika C BI 2 sekunde 2 milje.
2. Svjetleća plutača, lateralna desna strana, na 45°14.443'N - 014°35.606'E (WGS 84) postavljena. Karakteristika Z BI 2 sekunde 2 milje.
3. Ograničena brzina od 5 čvorova 100 metara prije i poslije plutača. Ploviti oprezno.
- 0082 RADOVI U PODRUČJU VRGADSKOG KANALA IZMEĐU POZICIJA
a) 43°50.69'N - 015°30.67'E
b) 43°50.66'N - 015°30.96'E
c) 43°50.61'N - 015°31.28'E
d) 43°50.57'N - 015°31.24'E
PLOVITI OPREZNO.
- 0061 Do daljnijega tegljač vuče tegalj od Uvala Slano 42°46'59"N - 017°53'23"E do Mljetski kanal 42°41'10"N - 017°50'12"E. Ploviti oprezno.
- 0050 U prolazu Privlački gaz zbog radova na proširenja i produbljenja plovnog kanala zabranjena je plovidba. Područje radova označeno je dvjema žutim svjetlećim plutačama, posebnog značaja na prilazima prolazu (SW i NE strana).

RADIO NAVIGATIONAL WARNINGS in force on July 30, 2015 at 0900 LT (0700 UTC)

Year 2015:

- 0126 Until next notice in 43°31.188'N - 016°16.103'E (WGS 84) lighted yellow pole established. Characteristic: FI Y 1 second 3 meters 2 miles. Wide berth and reduced speed requested.
- 0117 Islet Lukar, fish cage in vicinity 44°26.3'N - 015°00.2'E established. Wide berth and reduced speed requested
- 0115 Velebitski kanal, part of mariculture cage float. Wide berth requested.
- 0112 Underwater operations on cable in direction Dugi Rat -Postira (O.Brač). Wide berth requested.
- 0095 Navigation from 42°40'17.1"N - 018°07'46.7"E to 42°40'17.8"N - 018°07'47.0"E (Rijeka dubrovačka, Komolac) prohibited due less water reported.
- 0093 1. Lighted buoy, port hand in 45°14.401'N - 014°35.561'E (WGS 84) established. Characteristics: FI R 2 seconds 2 miles.
2. Lighted buoy, starboard hand in 45°14.443'N - 014°35.606'E (WGS 84) established. Characteristics: FI G 2 seconds 2 miles.
3. Reduced speed of 5 knots 100 meters before and after buoys. Wide berth requested.
- 0082 WORKS IN VRGADSKI KANAL AREA BETWEEN POSITIONS
a) 43°50.69'N - 015°30.67'E
b) 43°50.66'N - 015°30.96'E
c) 43°50.61'N - 015°31.28'E
d) 43°50.57'N - 015°31.24'E
WIDE BERTH REQUESTED.
- 0061 Until next notice tug boat towing tow from Uvala Slano 42°46'59"N - 017°53'23"E to Mljetski kanal 42°41'10"N - 017°50'12"E. Wide berth requested.
- 0050 Navigation in Privlački gaz passage due to widening and dredging works is prohibited. The area of works is marked by two yellow lighted buoys, special mark, in approaches to passage (SW and NE side).

VII

NAVAREA III

Warnings originated from July 21st 2015 to July 28th 2015:

427/15

1.- Naval training days 23, 24 and 26 JUL15 from 0200 UTC to 0900 UTC navigation temporarily prohibited in territorial waters and dangerous outside in area bounded by:

44-36.3N 033-26.3E

44-37.1N 033-26.1E

44-36.4N 033-15.0E

44-43.0N 033-07.7E

44-52.5N 033-18.8E

44-40.6N 033-31.4E

44-37.4N 033-30.6E.

2. Cancel this message 261000 UTC JUL15.

428/15 BLACK SEA - CRIMEAN COAST

1.- Buoy is adrift in vicinity of 35-03.6N 011-23.4E, at 211304 UTC JUL15.

2.- Cancel this message on 272359 UTC JUL15.

429/15 EASTERN MEDITERRANEAN SEA - TUNISIA EAST CO

1.- Hydrographic activities till 31 AUG15, in areas bounded by:

44-12.6N 028-39.3E

44-12.6N 028-39.8E

44-12.4N 028-39.9E

44-12.2N 028-33.5E

and coastline.

And

44-12.5N 028-40.8E

44-12.5N 028-41.2E

44-12.2N 028-40.8E

44-12.2N 028-41.2E.

Wide berth requested.

2.- Cancel this message on 312359 UTC AUG15.

430/15 BLACK SEA - ROMANIA

Cancel NAVAREAS III 326/15 and 327/15 and this message.

431/15 MEDITERRANEAN AND BLACK SEAS

1.- Gunnery exercises 24 JUL15 from 0500 UTC to 1400 UTC, in area bounded by:

Arch 8.5NM radius centred on 35-55.90N 014-28.53E, bearing between 335° and 240°.

2.- Cancel this message on 241500 UTC JUL15.

432/15 EASTERN MEDITERRANEAN SEA - MALTA

1.- Firing exercises days 27 and 28 JUL15, from 0500 UTC to 1500 UTC, in areas bounded by:

35-08.0N 35-04.0E

35-08.0N 35-27.0E

34-49.0N 35-27.0E

34-49.0N 35-04.0E.

2.- Cancel this message on 281600 UTC JUL15.

433/15 EASTERN MEDITERRANEAN SEA

1.- Firing exercises from 27 to 30 JUL15, from 0500 UTC to 1200 UTC in area bounded by:

38-45.0N 024-52.0E

38-45.0N 025-21.0E

AEGEAN SEA

38-18.0N 025-21.0E

38-18.0N 024-52.0E.

2.- Cancel this message on 301300 UTC JUL15.

VII

434/15

1.- Firing exercises 26 thru 31 JUL15 from 0500 UTC to 1700 UTC, area bounded by:

44-45.0N 033-06.0E

44-53.0N 032-55.0E

44-52.0N 033-11.0E

44-45.0N 033-11.0E.

2.- Cancel this message on 311800 UTC JUL15.

435/15 **BLACK SEA - CRIMEAN COAST**

1.- Gunnery firing exercises from 270600 UTC JUL15 to 311500 UTC JUL15, in area bounded by:

44-19.0N 037-52.0E

44-27.0N 037-42.0E

44-30.0N 037-50.0E

44-22.0N 038-01.0E.

2.- Cancel this message on 311600 UTC JUL15.

436/15 **BLACK SEA - RUSSIA**

Cancel NAVAREA III 331/15 and this message.

437/15 **BLACK SEA - ROMANIA**

1.-Firing Exercise 28 thru 29 JUL 15 from 0800 UTC to 1700 UTC, in area bounded by:

44-25.5N 028-42.5E

44-29.5N 028-55.6E

44-25.1N 029-01.2E

44-19.7N 029-00.8E

44-14.6N 028-57.9E

44-13.1N 028-56.3E

44-22.1N 028-42.4E.

Prohibited area to navigation.

2.- Cancel this message on 291800 UTC JUL15.

438/15 **BLACK SEA - ROMANIA**

Cancel NAVAREA III 299/15 and this message.

439/15 **STRAIT OF KERCH**

NAVAREA III Warnings in force on 28 JUL15 at 0600 UTC.

2015: 003, 083, 161, 332, 339, 342, 356, 373, 377, 380, 405, 413, 429, 432, 433, 434, 435, 437, 439.

1.- Only those less than 42 days old are daily broadcasted on SafetyNET at 1200 UTC and 2400 UTC.

2.- All NAVAREA III warnings in force are available on the web-site www.armada.mde.es/ihm/.

3.- New NAVAREA III warnings are also printed in the weekly edition of Spanish Notices to Mariners (section 5).

4.- Cancel this message on 032359 UTC AUG15.

VII

Summary of drilling rigs updated to NAVAREA III 439/15 warning.

Adriatic Sea-Ionian Sea.

<i>Unknown</i>	<i>40-50.0N</i>	<i>018-17.0E</i>
<i>Bonaccia</i>	<i>43-36.0N</i>	<i>014-21.2E</i>
<i>Steward</i>	<i>44-12.8N</i>	<i>012-46.6E</i>
<i>Morena I</i>	<i>44-13.6N</i>	<i>012-29.0E</i>
<i>Annabella</i>	<i>44-13.7N</i>	<i>013-04.4E</i>
<i>Ika-A</i>	<i>44-21.5N</i>	<i>013-29.3E</i>
<i>Ida-B</i>	<i>44-26.8N</i>	<i>013-28.8E</i>
<i>Armida I</i>	<i>44-28.5N</i>	<i>012-27.2E</i>
<i>Unknown</i>	<i>44-30.0N</i>	<i>013-00.0E</i>
<i>Irina</i>	<i>44-31.7N</i>	<i>013-22.8E</i>
<i>Ivana B</i>	<i>44-41.2N</i>	<i>013-13.1E</i>
<i>Vesna</i>	<i>44-41.2N</i>	<i>013-19.1E</i>
<i>Ivana E</i>	<i>44-44.7N</i>	<i>013-14.8E</i>
<i>Izabela South</i>	<i>44-57.5N</i>	<i>013-09.1E</i>
<i>Ocean King</i>	<i>44-58.5N</i>	<i>013-08.0E</i>
<i>Izabela North</i>	<i>44-58.8N</i>	<i>013-07.8E</i>




VIII
OBAVIJESTI
Information

Ispravak pozicije u OZP Lipanj 2015.




Ispravna pozicija u ispravku 4-6/15 pod c) 42°47,0'N-016°29,0'E.

Obavijesti za Male karte:
Information for Small Craft Charts:


MK-10; MK-12 Vir: podmorski ispust

Ucrtati    od 44°17'47.7"N - 015°05'08.7"E do 44°17'05.20"N - 015°05'43.5"E


Vir: outfall

Insert    from 44°17'47.7"N - 015°05'08.7"E to 44°17'05.20"N - 015°05'43.5"E

MK - 12 Velebitski kanal, južni dio, Novsko ždrilo: peljarska stanica

Poništiti  na 44°15.5'N - 015°31.2'E

Velebitski kanal, S part, Novsko ždrilo: pilot station

Delete  in 44°15.5'N - 015°31.2'E

OBRAZAC ZA OBAVIJESTI
Note for information

Molimo pomorce da, koristeći ovaj standardni obrazac, obavijeste Nautički odjel Hrvatskog hidrografskog instituta o otkrivenim opasnostima za plovidbu, uočenim promjenama na pomoćnim navigacijskim sredstvima i predlože potrebne promjene na kartama i navigacijskim publikacijama.

Mariners are requested to use this standard form to notify the Hydrographic Institute of the Republic of Croatia, Nautical Department, about discovered dangers to navigation, changes observed in aids to navigation, or corrections to charts and publications seen to be necessary.

Mjesto: Datum:
Place:..... Date:.....

Ime pošiljatelja (ime broda):
Name of sender (Name of ship):

Adresa ili pozivni znak i zastava broda:
Address or ship's call sign and flag:

Predmet:
Subject:


Prava ili procijenjena pozicija:
True or approx. position:

Karta ili publikacija:
Chart or publication:

Posljednji primljeni Oglas za pomorce:
Latest "Oglas za pomorce" received:

Sadržaj obavijesti:

Details:



POTPIS:
SIGNATURE:

Hrvatski hidrografski institut, Nautički odjel, Zrinsko-Frankopanska 161, 21000 Split, tel: +385/0/21/308-845, 098233450, fax: +385/0/21/347-208, E-mail: naut@hhi.hr.

Hydrographic Institute of the Republic of Croatia, Nautical Department, Zrinsko-Frankopanska 161, 21000 Split, Croatia, Tel: +385/0/21/308-845, 098233450, Fax: +385/0/21/347-208, E-mail: naut@hhi.hr.

POPIS POMORSKIH KARATA I NAVIGACIJSKIH PUBLIKACIJA
List of nautical charts and publication

POMORSKE KARTE
Nautical charts

Karta pomorska 100-15
Karta pomorska 100-16
Karta pomorska 100-17
Karta pomorska 100-18
Karta pomorska 100-19
Karta pomorska 100-20
Karta pomorska 100-21
Karta pomorska 100-22
Karta pomorska 100-23
Karta pomorska 100-24
Karta pomorska 100-25
Karta pomorska 100-26
Karta pomorska 100-27
Karta pomorska 100-28
Karta pomorska 100-29
Karta pomorska 100-30
Karta pomorska 100-31
Karta pomorska 300-32
Karta pomorska 300-33
Karta pomorska 300-34
Karta pomorska 300-35
Karta pomorska 300-36
Karta pomorska 300-37
Karta pomorska 10
Karta pomorska 11
Karta pomorska 13
Karta pomorska 14
Karta pomorska 15
Karta pomorska 16
Karta pomorska 17
Karta pomorska 20
Karta pomorska 22
Karta pomorska 32
Karta pomorska 37
Karta pomorska 47
Karta pomorska 50
Karta pomorska 63
Karta pomorska 83
Karta batimetrijska B 100
Karta pomorska 101
Karta pomorska 102
Karta pomorska 108
Karta pomorska 109
Karta pomorska INT 3410
Karta pomorska INT 3412
Karta pomorska INT 3414
Karta pomorska 151
Karta pomorska 152
Karta pomorska 153
Karta pomorska 154
Karta pomorska 50-3
Karta pomorska 50-4
Karta pomorska 50-20

POMORSKE KARTE
Nautical charts

Karta pomorska 301
Karta pomorska 302
Karta pomorska 303
Karta pomorska 401
Karta pomorska 402
Karta pomorska 501
Karta pomorska 502
Karta pomorska 512
Karta pomorska 518
Karta pomorska 525
Karta pomorska 533
Karta pomorska 534
Karta pomorska 535
Karta pomorska 950 VTS
Komplet malih karata - I dio
Komplet malih karata - II dio

PUBLIKACIJE
Publications

Peljar Jonskog mora i Malteških otoka
Popis svjetala (PS) i signala za maglu - Jadransko more - Jonsko more - Malteški otoci, 2014.
Znakovi i kratice na hrvatskim pomorskim kartama 2013.
Katalog pomorskih karata i nautičkih publikacija, 2013.
Peljar I - Jadransko more - istočna obala, 2012.
Peljar za male brodove, prvi dio, Piranski zaljev - Virsko more 2002.
Peljar za male brodove, drugi dio, Sedmovrače - Rt Oštra 2003.
Portolano per piccole imbarcazioni I. parte
Portolano per piccole imbarcazioni II. parte
Adriatic sea pilot volume I.
Adriatic sea pilot volume II.
Adrianautikführer für kleine Schiffe I. Teil
Adrianautikführer für kleine Schiffe II. Teil
Hidrografski godišnjak
Nautičke tablice, 1999.
Pomorske oznake, IALA sustav (novo izdanje)
Tablice morskih mijena, Jadransko more - istočna obala 2015.
Klimatološki atlas Jadranskog mora
Terestrička i elektronska navigacija, 1986.
Oglas za pomorce
"Andrija Mohorovičić" - izvještaj i rezultati oceanografskih istraživanja Jadranskog mora
Identifikator zvijezda (izdanje 1991)
Brodski dnevnik
Dnevnik stroja
Radioslužba 2012.
Nautički godišnjak 2015.
Priručnik za obuku radiooperatera s ograničenom ovlasti - morsko područje plovidbe A1 - ROC, 1999.
"Živi arhipelag u Hrvatskoj" - sjeverni, srednji i južni dio (hrvatski, engleski, njemački, talijanski)
Nautički priručnik s planovima luka: ZADARSKI ARHIPELAG, 2005 (hrvatski, francuski, engleski, njemački, talijanski)
101 INFO - Istočna obala Jadrana, informativna karta za nautičare, 2012.
"Jadranski arhipelag, akvatorij Split" (hrvatski i engleski)

PRODAJA KARATA I NAVIGACIJSKIH PUBLIKACIJA
Sales of charts and nautical publications

1. **NAVAL-ADRIA**, d.o.o., Budicinova 7, 51000 Rijeka, tel. +385 (0)51 267635; fax: +385 (0)51 267258
• Prodavaonica Nautika, 51222 Bakar, tel. i fax. +385 (0)51 761730, e-mail: naval.adria@gmail.com
2. **GEOSUSTAVI**, d.o.o., Gundulićeva 26, 21000 Split, tel. +385 (0)21 582208, fax. +385 (0)21 484556, e-mail: info@geosustavi.hr
3. **DOMINOVIĆ**, d.o.o., Trg hrvatske bratske zajednice 4 (NSK), 10000 Zagreb, tel. +381 (0)1 6150315, fax. +385 (0)1 6130111,
e-mail: dominovic@dominovic.hr
4. **MARINA STORES, LALIZAS MARINA** d.o.o, Obala Lazareta 1, 21000 Split, tel. i fax. +385 (0)21 344371; e-mail: direkcija@lalizas.com
Marina Stores, mreža prodavaonica:
 - Prodavaonica 1 - Split, Obala Lazareta 1, 21000 Split, tel. i fax. +385 (0)21 344371
 - Prodavaonica 2 - Zadar, Franka Lisice 91, 23000 Zadar, tel. i fax. +385 (0)23 302147
 - Prodavaonica 3 - Zagreb, Cvjetna cesta 11, 10000 Zagreb, tel. +385 (0)1 6183342, fax +385 (0)1 6183341
 - Prodavaonica 4 - Šibenik, Obala dr. Franje Tuđmana 2, 22000 Šibenik, tel. i fax. +385 (0)22 212268
 - Prodavaonica 5 - Dubrovnik (Mokošica), Na Skali 4, 20236 Mokošica - Dubrovnik, tel. i fax. +385 (0)20 454073
 - Prodavaonica 6 - Pula, Riva 14, 52000 Pula, tel. i fax. +385 (0)52 210904
 - Prodavaonica 7 - Rijeka, M. Barača 3, 51000 Rijeka, tel. i fax. +385 (0)51 343173
 - Prodavaonica 8 - Split (Mejaši), Josipa Jovića 8, 21000 Split, tel. i fax. +385 (0)21 566683
 - Prodavaonica 9 - Makarska, Kralja Zvonimira 3, 21300 Makarska, tel. i fax. +385 (0)21 679389
 - Prodavaonica 10 - Dubrovnik (Gruž), Obala Pape Ivana Pavla II br. 24, 20000 Dubrovnik, tel. i fax. +385 (0)20 313063
 - Prodavaonica 11 - Biograd na Moru, Kralja Petra Svačića 14, 23210 Biograd na Moru, tel. i fax. +385 (0)23 700866
 - Prodavaonica 12 - Trogir, Put Cumbrijana 22, 21220 Trogir, tel. i fax. +385 (0)21 883031
 - Prodavaonica 13 - Vodice, Dulcin 63, 22211 Vodice, tel. i fax. +385 (0)22 247544
5. **INVENTING**, d.o.o., Palinovečka 19f, 10000 Zagreb, tel. i fax. +385 (0)1 6523921, e-mail: inventing@zg.t-com.hr
6. **NAVIGATORE**, t.o., Riva Amfora 7, Červar-Porat, 52440 Poreč, tel. i fax. +385 (0)52 436663
7. **AC NAUTIK** e.U, Anton Hubmann Platz 1, 8077 Gössendorf, tel. +43 (0)676/30 74 163, e-mail: support@kuestenpatent-kroatien.at
8. **ENCIKLOPEDIJA** d.o.o., Visoka 8, 21000 Split
• Prodavaonica Split, Dražanac 45, 21000 Split, tel. +385 (0)21 398406, e-mail: encinautika@gmail.com
9. **RAJ NAUTIKA** d.o.o., Hektorovićevo II b, 21210 Solin
 - Prodavaonica 1 - Split, Obala kneza Domagoja bb (Pothodnik), 21000 Split, tel. +385 (0)21 645538, e-mail: rajnautikapothodnik@gmail.com
 - Prodavaonica 2 - Split, Lučica 4, 21000 Split, tel. +385 (0)21 582851, e-mail: rajnautikaspinut@gmail.com
 - Prodavaonica 3 - Solin, Luke Botića 4, 21210 Solin, e-mail: rajnautikasolin@gmail.com
10. **AURANI** d.o.o., Banjol 101, 51280 Rab
 - Prodavaonica 1 - Rab, Banjol 101, 51280 Rab, tel. +385 (0)51 774823, fax. +385 (0)51 725450, e-mail: aurani@ri.t-com.com.hr
 - Prodavaonica 2 - Mali Lošinj, Priko 40, 51550 Mali Lošinj, tel. i fax. +385 (0)51 233399, e-mail: aurani@ri.t-com.com.hr
11. **DELALIJA TRGOVINA** d.o.o., Petrovaradinska 5a, 10000 Zagreb, tel. i fax. +385 (0)1 3866785, e-mail: delalija-trgovina@zg.t-com.hr

Hrvatski hidrografski institut izdaje i službene elektroničke karte (ENC). Dostupne su preko naših distributera Jeppesen na www.jeppesen.com i Primar na www.primar.no

Official Electronic Navigational Charts (ENC) produced by the Hydrographic Institute of Croatia are available via our authorized distributors: Jeppesen on www.jeppesen.com and Primar on www.primar.no

Publikacije Hrvatskog hidrografskog instituta prodaju isključivo ovlašteni distributeri.
Charts and publications are sold by authorized sales agents only.