



ISSN 0030-0713

SVEZAK 7

OGLAS ZA POMORCE

NOTICE TO MARINERS

**HRVATSKI HIDOGRAFSKI INSTITUT
SPLIT - HRVATSKA**

Srpanj / July 2007.

Oglasi / Notices: 1 - 9

"OGLAS ZA POMORCE" mjesečno je izdanje. Donosi obavijesti za ažuriranje pomorskih karata i navigacijskih publikacija Hrvatskog hidrografskog instituta za Jadransko more, Jonsko more i Malteške otoke.

"OGLAS ZA POMORCE" is a monthly edition. Contains information for keeping up-to-date Croatian charts and nautical publications for Adriatic Sea, Ionian Sea and Maltese Islands.

SADRŽAJ - CONTENTS

- I.** UVODNA OBJAŠNJENJA, PREGLED ISPRAVAKA
Explanatory Notes, Index of Corrections
- II.** ISPRAVCI KARATA
Corrections to Charts
- III.** ISPRAVCI PELJARA
Corrections to Sailing Directions
- IV.** ISPRAVCI POPISA SVJETALA
Corrections to List of Lights
- V.** ISPRAVCI RADIOSLUŽBE
Corrections to Radio Service
- VI.** ISPRAVCI KATALOGA
Corrections to Catalogue
- VII.** NAVIGACIJSKI RADIOOGLASI
Reprints of Radio Navigational Warnings
- VIII.** OBAVIJESTI
Information

O svim promjenama važnima za sigurnost plovidbe molimo obavijestiti: HRVATSKI HIDOGRAFSKI INSTITUT, Nautički odsjek, Zrinsko-Frankopanska 161, 21000 Split Tel.: +385/0/21/361-840, 361-792, kućni 209, Fax: 021/347-208, E-mail: naut@hhi.hr, www.hhi.hr / Tiskani formular je sastavni dio Oglasa.

For all changes important for the safety of navigation please notify: HYDROGRAPHIC INSTITUTE OF THE REPUBLIC OF CROATIA Nautical Department, Zrinsko-Frankopanska 161, 21000 Split, Croatia, Tel.: +385/0/21/361-840, 361-792 ext. 209, Fax: 021/347-208, E-mail: naut@hhi.hr, www.hhi.hr

The form, which is convenient for sending a report, is given at the end of this issue.

Godišnja pretplata / Annual Subscription: 292,80 kn

RAVNATELJ
dr. sc. Zvonko Gržetić

I
Uvodna objašnjenja
Explanatory Notes

RADIOOGLASE za istočni dio Jadrana svakodnevno odašiljaju hrvatske obalne radiopostaje.

RADIO NAVIGATIONAL WARNINGS for east Adriatic coast are broadcasted daily by Croatian coastal radio stations.

DUBINE I VISINE određene su u metrima. Dubine se odnose na srednju razinu nižih niskih voda živih morskih mijena, a visine na srednju morsku razinu.

DEPTHS are in meters and are reduced to Chart Datum which is Mean Lower Low Water Springs.

HEIGHTS are above Mean Sea Level.

SEKTORI VIDLJIVOSTI svjetala i pokriveni smjerovi imaju vrijednost more-kopno (otok), ako nije drugačije naglašeno. Daljina vidljivosti svjetala izražena je u nautičkim miljama za visinu motriteljeva oka (5m).

SECTORS OF LIGHTS. The limits of sectors and areas of visibility, and the alignment of direction lights and leading lights are given as seen from seaward. Range in nautical miles is given for the height of eye of the observer - 5 metres.

Svi oglasi za ispravak karata iz prethodne godine objavljuju se u OZP za siječanj tekuće godine.

All Notices for correction to charts of previous year are printed in January issue of the current year.

OZP	Oglas za pomorce	- Notices to Mariners
PS	Popis svjetala i signala za maglu	- List of Lights
RS	Radioslužba za pomorce	- Radio Service
RO	radiooglasi	- Radio warnings
M	nautička milja	- Nautical mile
AN		- Avvisi ai Naviganti
ANM		- Admiralty Notices to Mariners
L/L		- Admiralty List of Lights
(P)	prethodni oglasi	- Preliminary Notices
(T)	privremeni oglasi	- Temporary Notices
HHI	Hrvatski hidrografski institut	- Hydrographic Institute of the Republic of Croatia
MK	male karte	



I
Pregled ispravaka
Index of corrections

Karte <i>Charts</i>	Oglas broj <i>Notices No.</i>	Publikacije <i>Publications</i>	Oglas broj <i>Notice No.</i>
- 100-20	1	Peljar I	Nema ispravaka
- 100-27	3	Peljar za male brodove I dio ..	Nema ispravaka
- MK-14	1	Peljar za male brodove II dio .	4, 5, 6
- MK-24	3	Popis svjetala	7, 8, 9
- Plan 536	2	Radioslužba za pomorce	Nema ispravaka
		Ispravci Kataloga	Nema ispravaka



II
ISPRAVCI KARATA
Corrections to Charts

JADRANSKO MORE - ADRIATIC SEA
HRVATSKA - CROATIA

1 - 7/07 **Pakoštane, svjetleća plutača, lateralna lijeva:**


Promijeniti  u  na 43°54,2'N - 15°30,9'E i upisati karakteristiku: C Bl (2) 4s 3M

Pakoštane, light buoy, port-hand mark


Substitute  by  in 43°54,2'N - 15°30,9'E and insert characteristic: C Bl (2) 4s 3M

Karta (posljednji ispravak) - Chart (Last correction): 100 - 20 (1-9/06); MK - 14 (1-9/06).

2 - 7/07 **Pakleni otoci, ACI marina Palmižana: svjetlo, karakteristika**


Ucrtati  na 43° 09'48''N - 16° 24'04''E i upisati karakteristiku: Z Bl(2) 4s 2M

Pakleni otoci, ACI marina Palmižana: light, characteristic


Insert  in 43° 09'48''N - 16° 24'04''E and characteristic: Z Bl(2) 4s 2M

Karta (posljednji ispravak) - Chart (Last correction): Plan 536 (5-8/04).

3 - 7/07 **Pelješac, luka Žuljana: kardinalna oznaka N**

Ucrtati  na 42° 53,2'N - 17°26,6'E.

Pelješac, luka Žuljana, cardinal N mark

Insert  in 42° 53,2'N - 17°26,6'E.

Karta (posljednji ispravak) - Chart (Last correction): 100 - 27 (3-1/07); MK - 24 (3-1/07).

III
ISPRAVCI PELJARA
Corrections to Sailing Directions

PELJAR I - JADRANSKO MORE - ISTOČNA OBALA
Četvrto izdanje - Edition 1999

Nema ispravaka - Nil

PELJAR ZA MALE BRODOVE - I DIO
(Adriatic Sea Pilot - Volume I)
Izdanje - Edition 2002

Nema ispravaka - Nil

III
PELJAR ZA MALE BRODOVE - II DIO
(Adriatic Sea Pilot - Volume II)
Izdanje - Edition 2003

4 - 7/07 **PAKOŠTANE, luka: svjetleća lateralna oznaka**

Navod pod UPOZORENJE dopuniti:

Svjetleća lateralna oznaka - lijeva strana postavljena je na približno 42°54,2'N - 15°30,9'E - crveni metalni stup.

Str.126

5 - 7/07 **MARINA PALMIŽANA: svjetlo**

Navod pod ORIJENTACIJA dopuniti:

Na glavi plutajućeg valobrana postavljeno je svjetlo - metalni zeleni stup na pontonu.

Str. 221

6 - 7/07 **ŽULJANA: kardinalna N oznaka**

Navod pod UPOZORENJE dopuniti:

Kardinalna oznaka N postavljena je na približno 42°53,2'N - 17°26,6'E - stup obojen crno iznad žutog sa znakom na vrhu - dva crna stošca jedan iznad drugog vrhovima prema gore.

Str.268

IV
ISPRAVCI POPISA SVJETALA
Corrections to List of Lights

POPIS SVJETALA I SIGNALA ZA MAGLU
Izdanje - Edition 2005

7 - 7/07

434,5 E3194	Pakoštane, glava lukobrana	43 54,3 15 30,8	Z B1 5s	7	4	Zelena kula sa stupom i galerijom, 5m	(0,5+4,5)s Pot 321-106 (145)
----------------	-------------------------------	--------------------	---------	---	---	--	--

8 - 7/07

434,53	- Garafulin	43 54.2 15 30.9	C B1 (2) 4s	6	3	Crveni metalni stup, 4m	(0,5+1; 0,5+2)s Pot 041-115 (074)
--------	-------------	--------------------	-------------	---	---	-------------------------	---

9 - 7/07

616,6	ACI marina Palmižana, glava plutajućeg valobrana	43 09,8 16 24,0	Z B1 (2) 4s	4	2	Zeleni metalni stup na pontonu, 3m	(0,5+1; 0,5+2)s Pot 062-181 (119)
-------	---	--------------------	-------------	---	---	---------------------------------------	---

V
ISPRAVCI RADIOSLUŽBE
Corrections to Radio Service
RADIOSLUŽBA ZA POMORCE
Izdanje - Edition 2006

Nema ispravaka - Nil.

VI
ISPRAVCI KATALOGA
Corrections to Catalogue

KATALOG POMORSKIH KARATA I NAVIGACIJSKIH PUBLIKACIJA
Izdanje - Edition 2006

Nema ispravaka - Nil.

VII

NAVIGACIJSKI RADIOOGLASI RADIO NAVIGATIONAL WARNINGS

RADIOOGLASI na snazi 25. srpnja 2007 u 1200 LT (1000 UTC)

2007. godina

- 0030 Do daljnega bager "GRABOVICA" obavlja podmorske radove na približno 43° 02,5'N - 017° 25,5'E (luka Ploče).
Ploviti oprezno i smanjenom brzinom.
Za slobodan prolaz kontaktirati lučku upravu na VHF kanalima 16 i 9 prije uplovljenja u navedeno područje.
- 0036 Do daljnega žuta oceanografska plutača s radar-reflektorom na 45° 05,013'N - 013°36,216'E, postavljena. Karakteristika: Ž B1 5 sekundi.
Zabranjeno sidrenje i ribarenje u polumjeru 300 metara.
Ploviti oprezno i smanjenom brzinom.
- 0037 Gradska luka, svjetleća plutača - posebna oznaka na 43° 30' 15''N - 016° 26' 38''E, postavljena. Karakteristika Ž B1 1,5 sekundi 1 milja.
- 0040 Luka Susak, ulaz, plutača lateralna lijeva nije na poziciji.
Ploviti oprezno.
- 0050 U području polumjera 400 metara od lukobrana Resnik nalaze se podvodne zapreke.
Ploviti oprezno i smanjenom brzinom.
- 0096 Preko, glava lukobrana, svjetlo PS 406/ E3158 na 44° 04,9'N - 015° 11,7'E pogašeno.
- 0102 Do daljnega strujomjerna stanica na 43° 57' 00"N - 015° 13' 00"E (otok Lavdara).
- 0118 Do daljnega podmorski radovi na približno 43° 09,2'N - 017° 15,2'E (luka Drvenik). Zabranjen privez svim plovilima na lukobran.
Ploviti oprezno i smanjenom brzinom.
- 0137 Od 14. lipnja do daljnega valografska plutača na 43° 31,8'N - 016° 24,5'E (označena svjetlom - ŽB1 (5) 20 sekundi 4 milje. Zabranjena plovidba u području polumjera 50 metara.
- 0144 Od 16. lipnja podmorski radovi na približno 43° 00,7'N - 017° 16,7'E (luka Trpanj).
Zabranjena plovidba u području polumjera 300 metara od mjesta radova.
- 0149 Do daljnega strujomjerne stanice u akvatoriju luke MILNA (otok Hvar) na:
a) 43° 09,3'N - 016° 29,7'E (označena crvenom i žutom plutačom),
b) 43° 09,2'N - 016° 29,6'E (označena crvenom i žutom plutačom).
Zabranjena plovidba u području polumjera 100 metara od strujomjera.
Ploviti oprezno i smanjenom brzinom.
- 0159 Do daljnega Racon Hrid Galijola 44° 43,8'N - 014° 10,8'E nije u funkciji.
- 0160 Do daljnega oceanografska plutača postavljena na 43° 29,20'N - 016° 28,10'E (plutača sa radar reflektorom i žutim bljeskajućim svjetlom).
Zabranjena plovidba u području polumjera 200 metara od plutače.
Ploviti oprezno.
- 0161 Do daljnega oceanografska plutača postavljena na 43° 31,283'N - 016° 22,807'E (žuta plutača sa radar reflektorom i žutim bljeskajućim svjetlom).
Zabranjena plovidba u području polumjera 200 metara od plutače.
Ploviti oprezno.
- 0162 Do daljnega podmorski radovi na 44° 01' 10"N - 015° 15' 45"E (Ždrelašćica).
Ploviti oprezno.
- 0169 Luka Pakoštane, svjetleća oznaka, lateralna lijeva strana na 43° 54,2'N - 015° 30,9'E postavljena.
Karakteristika: C B1 (2) 4 sekunde 6 metara.
Sektor potamnjenja od 041° do 115°.
- 0170 Luka Pakoštane, glava lukobrana, svjetlo, PS 434,5 / E3194 na 43° 54,3'N - 015° 30,8'E novi sektor potamnjenja.
Karakteristika: Z B1 5 sekundi 7 metara 4 milje.
Sektor potamnjenja od 321° do 106°.
- 0173 Luka Žuljana, kardinalna oznaka N na 42° 53,15'N - 017° 26,60'E postavljena.
- 0174 ACI marina Palmizana, plutajući valobran, glava, svjetlo na 43° 09' 48"N - 016° 24' 04"E postavljeno.
Karakteristika: Z B1 (2) 4 sekunde 4 metra 2 milje.
Sektor potamnjenja od 062° do 181°.
- 0176 Od 20. do 28. srpnja regata na području Splitskog kanala.
Ploviti oprezno.
- 0178 Do daljnega podmorski radovi na 44° 39,4'N - 014° 31,5'E (pličina Matešić).
Ploviti oprezno.

VII

RADIO NAVIGATIONAL WARNINGS in force on July 25th 2007 at 1200 LT (1000 UTC)

Year 2007

- 0030 Till next notice underwater works by dredger "GRABOVICA" in vicinity 43° 02,5'N - 017° 25,5' E (Ploče port).
Wide berth and reduced speed requested.
For free transit contact Port Control on VHF channels 16 and 9 before transiting area.
- 0036 Till next notice yellow buoy with radar reflector in 45° 05,013'N - 013°36,216'E established.
Characteristic: Fl Y 5 seconds.
Anchorage and fishing in 300 metres radius prohibited.
Wide berth and reduced speed requested.
- 0037 City port, lightbuoy - special buoy in 43° 30' 15''N - 016° 26' 38''E, established. Characteristic Fl Y 1,5 seconds 1 mile.
- 0040 Susak, port, entrance, lateral port-hand buoy, off station.
Wide berth requested.
- 0050 In area 400 metres radius from breakwater Resnik there are underwater obstructions.
Wide berth and reduced speed requested.
- 0096 Preko, breakwater head, light LL 406 / E3158 in 44° 04,9'N - 015° 11,7'E unlit.
- 0102 Till next notice current-meter stations in 43° 57' 00''N - 015° 13' 00'' E (Lavdara, island).
- 0118 Till next notice underwater works in vicinity 43° 09,2'N - 017° 15,2'E (Drvenik, port). Come alongside breakwater prohibited.
Wide berth and reduced speed requested.
- 0137 From June 14th till next notice wave recorder buoy in 43° 31,8'N - 016° 24,5E (marked with light - Y Fl (5) 20 seconds 4 miles.
Navigation in 50 metres radius prohibited.
- 0144 From June 16th underwater works in vicinity 43° 00,7'N - 017° 16,7'E (Trpanj port).
In 300 metres radius from works navigation prohibited.
- 0149 Till next notice wavegraphic stations MILNA, harbour, area Hvar , island on :
a) 43° 09,3'N - 016° 29,7'E (marked with red and yellow buoy),
b) 43° 09,2'N - 016° 29,6'E (marked with red and yellow buoy).
Wide berth and reduced speed requested. Navigation in100 metres radius prohibited
- 0159 Till next notice Racon Hrid Galijola 44° 43,8'N - 014° 10,8.'E inoperative.
- 0160 Untill next notice oceanographic buoy established in 43° 29,20'N - 016° 28,10'E (buoy with radar reflector and yellow flashing light).
Navigation in 200 meters radius from buoy prohibited .
Wide berth requested.
- 0161 Until next notice oceanographic buoy established in 43° 31,283'N - 016° 22,807'E (yellow buoy with radar reflector and **yellow** flashing light).
Navigation in 200 meters radius from buoy prohibited .
Wide berth requested.
- 0162 Till next notice underwater works in 44° 01' 10''N - 015° 15' 45''E (Ždrelašćica).
Wide berth requested.
- 0169 Pakoštane, port, lighted mark, lateral-port-hand in 43° 54,2'N - 015° 30,9'E established.
Charahteristic: Fl R (2) 4 seconds 6 metres.
Obscured sector from 041° to 115°.
- 0170 Pakoštane, port, head, light, LL 434,5 / E3194 in 43° 54,3'N - 015° 30,8'E new obscured sector.
Charahteristic: Fl G 5 seconds 7 metres 4 miles.
Obscured sector from 321° to 106°.
- 0173 Žuljana, port, cardinal mark N in 42° 53,15'N - 017° 26,60'E established.
- 0174 ACI marina Palmižana, floating jetty, head, light in 43° 09' 48''N - 016° 24' 04'' E established.
Charahteristic: Fl G (2) 4 seconds 4 metres 2 miles.
Obscured sector from 062° to 181°.
- 0176 From July 20th to July 28th regatta in Splitski kanal area.
Wide berth requested.
- 0178 Till next notice underwater works in 44° 39,4'N - 014° 31,5'E (shoal Matešić).
Wide berth requested.

VII
NAVAREA III

SECTION A

NAVAREA THREE Warnings originated from July 17th 2007 at 0600 UTC to July 24th 2007 at 0600 UTC:

- 309 ALGERIA
Cancel NAVAREA THREE 266/07 and 267/07 (sufficiently promulgated)
- 310 TUNISIA
Drilling and survey operations are conducted by "ALBATROS 1" during 15 days, with effect from 17 JUL 07, in the following psns:
36° 22,53N 010° 54,18E
36° 07,65N 010° 49,30E
1 mile berth requested.
- 311 BLACK SEA
Missiles firing and gunnery exercises 23, 24, 25, 26, 27 JUL 07 from 0700 till 1730 UTC, navigation dangerous in area bounded by:
44 43,8N 032 52,2 E
44 34,8N 032 37,4E
44 39,0N 032 11,5E
44 48,4N 032 08,2E
45 00,2N 032 14,2E
44 52,2N 032 41,6E
- 312 TUNISIA
East cardinal buoy of "SORELLES REEF" in psn: 37 24,2N 008 37,5E, is temporarily suppressed.
- 313 EAST MEDITERRANEAN
Cancel NAVAREA THREE 300/07 and this message.
- 314 TUNISIA
1.- Seismic survey operations will be conducted by following vessels: "PINTA", "NINA", "MODULO V", "POLLUX 10", "POLLUX 14", "POLLUX 15", "POLLUX 16", "GAMMA 18", "GAMMA 19", "GAMMA 20", "GAMMA 22", "CASTOR 1", "CASTOR 2" and "CASTOR5", during two months from 24 JULY 07, in area bounded by:
34° 46' 30,72" N 011° 08' 52,55" E
34° 40' 42,09" N 011° 08' 43,54" E
34° 40' 50,27" N 011° 00' 44,03" E
34° 46' 38,93" N 011° 00' 52,49" E
1000 meters berth requested.
2.- Cancel NAVAREA THREE 308/2007.

VII

SECTION B

PART 1

NAVAREA THREE Warnings in force on July 24th 2007 at 0600 UTC

Series 2007: 273, 274, 277, 279, 283, 285, 286, 290, 291, 292, 293, 294, 295, 304, 305, 306, 310, 311, 312, 314

Summary of drilling rigs updated to NAVAREA THREE 314 /07 warning

Adriatic Sea - Ionian Sea

<i>Unknown</i>	<i>40° 50'0 N 018° 17'0 E</i>
<i>Bonaccia</i>	<i>43° 36'0 N 014° 21'2 E</i>
<i>Marica</i>	<i>44° 04'3 N 014° 00'6 E</i>
<i>Steward</i>	<i>44° 12'8 N 012° 46'6 E</i>
<i>Morena I</i>	<i>44° 13'6 N 012° 29'0 E</i>
<i>Annabella</i>	<i>44° 13',7 N. 013° 04',4 E.</i>
<i>Ida - C</i>	<i>44° 27'7 N 013° 30'3 E</i>
<i>Armida I</i>	<i>44° 28'5 N 012° 27'2 E</i>
<i>Unknown</i>	<i>44° 30'0 N 013° 00'0 E</i>
<i>Ivana A</i>	<i>44° 44'7 N 013° 17'9 E</i>
<i>Ivana B</i>	<i>44° 41'2 N 013° 13'1 E</i>
<i>Ivana C</i>	<i>44° 36'9 N 013° 11'2 E</i>
<i>Ivana E</i>	<i>44° 44'7 N 013° 14'8 E</i>
<i>Ivana D</i>	<i>44° 47'0 N 013° 15'8 E</i>
<i>Ika - A</i>	<i>44° 21'8 N 013° 29'5 E</i>
<i>Ika - B</i>	<i>44° 24,3 N 013° 26,3 E</i>
<i>Ida - B</i>	<i>44° 26'5 N 013° 28'5 E</i>
<i>Ivana K</i>	<i>44° 44',7 N 013° 18',0 E</i>
<i>Ida - A</i>	<i>44° 29',8 N 013° 26',7 E</i>

VIII

OBAVIJESTI *Information*

Nema obavijesti - Nil



OBRAZAC ZA OBAVIJESTI *Note for information*

Molimo pomorce da, koristeći ovaj standardni obrazac, obavijeste Nautički odsjek Hrvatskog hidrografskog instituta o otkrivenim opasnostima za plovidbu, uočenim promjenama na pomoćnim navigacijskim sredstvima i predlože potrebne promjene na kartama i navigacijskim publikacijama.

Mariners are requested to use this standard form to notify the Hydrographic Institute of the Republic of Croatia, Nautical Department, about discovered dangers to navigation, changes observed in aids to navigation, or corrections to charts and publications seen to be necessary.

Mjesto: Datum:
Place: Date:

Ime pošiljatelja (ime broda):
Name of sender (Name of ship):

Adresa ili pozivni znak i zastava broda:
Address or ship's call sign and flag:


Predmet:
Subject:

Prava ili procijenjena pozicija:
True or approx. position:

Karta ili publikacija:
Chart or publication:

Posljednji primljeni Oglas za pomorce:
Latest "Oglas za pomorce" received:

Sadržaj obavijesti:
Details:



POTPIS:
SIGNATURE:

Hrvatski hidrografski institut, Nautički odsjek, Zrinsko-Frankopanska 161, 21000 Split, tel: +385/0/21/361-840, 361-792 kućni 209, fax: +385/0/21/347-208, E-mail: naut@hhi.hr, telex: 26-270 HIRH RH.

Hydrographic Institute of the Republic of Croatia, Nautical Department, Zrinsko-Frankopanska 161, 21000 Split, Croatia, Tel: +385/0/21/361-840, 361-792 ext. 209, Fax: +385/0/21/347-208, E-mail: naut@hhi.hr, Telex: 26-270 HIRH RH.

POPIS POMORSKIH KARATA I NAVIGACIJSKIH PUBLIKACIJA
List of nautical charts and publication

POMORSKE KARTE
Nautical charts

Karta pomorska 100-15
Karta pomorska 100-16
Karta pomorska 100-17
Karta pomorska 100-18
Karta pomorska 100-19
Karta pomorska 100-20
Karta pomorska 100-21
Karta pomorska 100-22
Karta pomorska 100-23
Karta pomorska 100-24
Karta pomorska 100-25
Karta pomorska 100-26
Karta pomorska 100-27
Karta pomorska 100-28
Karta pomorska 100-29
Karta pomorska 100-30
Karta pomorska 300-31
Karta pomorska 300-32
Karta pomorska 300-33
Karta pomorska 300-34
Karta pomorska 300-35
Karta pomorska 300-36
Karta pomorska 300-37
Karta pomorska 10
Karta pomorska 11
Karta pomorska 13
Karta pomorska 14
Karta pomorska 15
Karta pomorska 16
Karta pomorska 17
Karta pomorska 20
Karta pomorska 22
Karta pomorska 37
Karta pomorska 47
Karta pomorska 63
Karta pomorska 83
Karta batimetrijska B 100
Karta pomorska 101
Karta pomorska 102
Karta pomorska 108
Karta pomorska 109
Karta pomorska INT 3410
Karta pomorska INT 3412
Karta pomorska INT 3414
Karta pomorska 151
Karta pomorska 152
Karta pomorska 153
Karta pomorska 154
Karta pomorska 50-3
Karta pomorska 50-4
Karta pomorska 50-20

POMORSKE KARTE
Nautical charts

Karta pomorska 301
Karta pomorska 302
Karta pomorska 303
Karta pomorska 401
Karta pomorska 402
Karta pomorska 501
Karta pomorska 502
Karta pomorska 512
Karta pomorska 518
Karta pomorska 525
Karta pomorska 532
Karta pomorska 533
Karta pomorska 535
Karta pomorska 536
Karta pomorska 600-64
Komplet malih karata - I dio
Komplet malih karata - II dio

PUBLIKACIJE
Publications

Peljar Jonskog mora i Malteških otoka
Popis svjetala (PS) i signala za maglu - Jadransko more - Jonsko more - Malteški otoci, 2005.
Znaci i kratice na hrvatskim pomorskim kartama 2002.
Katalog pomorskih karata i navigacijskih publikacija, 2006.
Peljar I - Jadransko more - istočna obala, 1999.
Peljar za male brodove, prvi dio, Piranski zaljev - Virsko more 2002.
Peljar za male brodove, drugi dio, Sedmovrača - Rt Oštra 2003.
Portolano per piccole imbarcazioni I. parte
Portolano per piccole imbarcazioni II. parte
Adriatic sea pilot volume I.
Adriatic sea pilot volume II.
Adrianautikführer für kleine Schiffe I. Teil
Adrianautikführer für kleine Schiffe II. Teil
Hidrografski godišnjak
Nautičke tablice, 1999.
Pomorske oznake, IALA sustav (novo izdanje)
Radio-navigacijska služba (izvan službene upotrebe)
Tablice morskih mijena, Jadransko more - istočna obala 2007.
Klimatološki atlas Jadranskog mora
Terestrička i elektronska navigacija, 1986.
Oglas za pomorce
"Andrija Mohorovičić" - izvještaj i rezultati oceanografskih istraživanja Jadranskog mora
Identifikator zvijezda (izdanje 1991)
Brodski dnevnik
Dnevnik stroja
Radioslužba 2006.
Nautički godišnjak 2007.
Priručnik za obuku radiooperatera s ograničenom ovlasti - morsko područje plovidbe A1 - ROC, 1999.
"Živi arhipelag u Hrvatskoj" - sjeverni, srednji i južni dio (hrvatski, engleski, njemački, talijanski)
Nautički priručnik s planovima luka: ZADARSKI ARHIPELAG, 2005 (hrvatski, francuski, engleski, njemački, talijanski)
101 INFO - Istočna obala Jadrana, informativna karta za nautičare, 2005.

PRODAJA KARATA I NAVIGACIJSKIH PUBLIKACIJA
Sales of charts and nautical publications

1. **PENUL**, d.o.o, Kopilica 5, 21000 - SPLIT, tel: 021/490-709
Mreža prodavaonica Marina Stores
 - Prodavaonica Split, Kopilica 5, 21000 Split, tel. 021/490-709, fax: 021/339-060
 - Prodavaonica Split, Obala Lazareta 1, 21000 Split, tel./fax.: 021/344-371
 - Prodavaonica Zagreb, Prislavlje 14, 10000 Zagreb, tel./fax: 01/6196-480
 - Prodavaonica Rijeka, M. Barača 3, 51000 Rijeka, tel./fax: 051/343-173
 - Prodavaonica Zadar, Jurja Bijankinija 8, 23000 Zadar, tel./fax: 023/251-051
 - Prodavaonica Zadar, Jurja Bijankinija 9, 23000 Zadar, tel./fax: 023/254-458
 - Prodavaonica Šibenik, Obala dr. Franje Tuđmana 2, 22000 Šibenik, tel./fax: 022/212-286
 - Prodavaonica Dubrovnik, Na Skali 4, 20236 Mokošica - Dubrovnik, tel./fax: 020/454-073
2. **NAVAL ADRIA**, d.o.o, Budicinova 7, 51000 Rijeka, tel./fax: 051/267-635
 - Prodavaonica **Nautika**, 51222 Bakar, tel./fax: 051/761-730, e-mail: naval-adria@ri.htnet.hr
3. **INVENTING**, d.o.o, Palinovačka 19f, 10000 Zagreb, tel./fax: 01/6523-921, e-mail: inventing@zg.t-com.hr
4. **NAVIGATORE**, t.o, Riva Amfora 7, Červar-Porat, 52440 Poreč, tel./fax: 052/436-663
5. **TRINAESTICA - 13**, t.o, Ulica kneza Domagoja 3, 23210 Biograd na moru, tel: 023/383-219
6. **GEOSUSTAVI**, d.o.o. Sukoišanska 25, 21000 Split, tel./fax: 021/484-556, mob. 091/5378-294, e-mail: info@geosustavi.hr
7. **RAMINA POMORSTVO**, d.o.o, Uvala Baluni 7, 21000 Split, tel./fax: 021/398-233, e-mail: ramina-pomorstvo@st.htnet.hr
8. **CV SISTEMI**, d.o.o, Padovčeva 3, 10000 Zagreb, tel: 01/2395-774, 01/2395-776, fax.: 01/2395-776, e-mail: cv-sistemi@zg-t-com.hr
9. **DOMINOVIC**, d.o.o, Trnjanska cesta 54a, 10000 Zagreb, tel: 01/6115-949, 01/6155-295, fax: 01/6114-240,
e-mail: dominovic@zg.t-com.hr
10. **FERARA-TOURS**, Varoš 31, 22212 Tribunj
11. **SKIPPER**, d.o.o, Hangar II, Marina Portorož, 6320 Portorož, Slovenija, tel: +386-5-6777010, +386-5-6777011, fax: +386-5-6777013.

Publikacije Hrvatskog hidrografskog instituta prodaju isključivo ovlaštteni distributeri.
Charts and publications are sold by authorized sales agents only.