

ISSN 0030-0713

**SVEZAK 7**

# **OGLAS ZA POMORCE**

**NOTICE TO MARINERS**

**HRVATSKI HIDROGRAFSKI INSTITUT  
SPLIT - HRVATSKA**

**Srpanj / July 2003.**

**Oglasi / Notices: 1 - 17**

"OGLAS ZA POMORCE" mjesečno je izdanje. Donosi obavijesti za ažuriranje pomorskih karata i navigacijskih publikacija Hrvatskog hidrografskog instituta za Jadransko more, Jonsko more i Malteške otoke.

"OGLAS ZA POMORCE" is a monthly edition. Contains information for keeping up-to-date Croatian charts and nautical publications for Adriatic Sea, Ionian Sea and Maltese Islands.

## **SADRŽAJ - CONTENTS**

- I.** UVODNA OBJAŠNJENJA, PREGLED ISPRAVAKA  
*Explanatory Notes, Index of Corrections*
- II.** ISPRAVCI KARATA  
*Corrections to Charts*
- III.** ISPRAVCI PELJARA  
*Corrections to Sailing Directions*
- IV.** ISPRAVCI POPIISA SVJETALA  
*Corrections to List of Lights*
- V.** ISPRAVCI RADIOSLUŽBE  
*Corrections to Radio Service*
- VI.** ISPRAVCI KATALOGA  
*Corrections to Catalogue*
- VII.** NAVIGACIJSKI RADIOOGLASI  
*Reprints of Radio Navigational Warnings*
- VIII.** OBAVIJESTI  
*Information*

O svim promjenama važnima za sigurnost plovidbe molimo obavijestiti: HRVATSKI HIDROGRAFSKI INSTITUT, Nautički odsjek, Zrinsko-Frankopanska 161, 21000 Split Tel.: +385/0/21/361-840, 361-792, kućni 209, Fax: 021/347-208, E-mail: [naut@hhi.hr](mailto:naut@hhi.hr), [www.hhi.hr](http://www.hhi.hr) / Tiskani formular je sastavni dio Oglasa.

*For all changes important for the safety of navigation please notify: HYDROGRAPHIC INSTITUTE OF THE REPUBLIC OF CROATIA Nautical Department, Zrinsko-Frankopanska 161, 21000 Split, Croatia, Tel.: +385/0/21/361-840, 361-792 ext. 209, Fax: 021/347-208, E-mail: [naut@hhi.hr](mailto:naut@hhi.hr), [www.hhi.hr](http://www.hhi.hr)*

*The form, which is convenient for sending a report, is given at the end of this issue.*

Godišnja pretplata / Annual Subscription: 200.00 kn

RAVNATELJ  
dr. sc. Zvonko Gržetić

**I**  
**Uvodna objašnjenja**  
*Explanatory Notes*

**RADIOOGLASE** za istočni dio Jadrana svakodnevno odašiljaju hrvatske obalne radiopostaje.

**RADIO NAVIGATIONAL WARNINGS** for east Adriatic coast are broadcasted daily by Croatian coastal radio stations.

**DUBINE I VISINE** određene su u metrima. Dubine se odnose na srednju razinu nižih niskih voda živih morskih mijena, a visine na srednju morsku razinu.

**DEPTHS** are in meters and are reduced to Chart Datum which is Mean Lower Low Water Springs.

**HEIGHTS** are above Mean Sea Level.

**SEKTORI VIDLJIVOSTI** svjetala i pokriveni smjerovi imaju vrijednost more-kopno (otok), ako nije drugačije naglašeno. Daljina vidljivosti svjetala izražena je u nautičkim miljama za visinu motriteljeva oka (5m).

**SECTORS OF LIGHTS.** The limits of sectors and areas of visibility, and the alignment of direction lights and leading lights are given as seen from seaward. Range in nautical miles is given for the height of eye of the observer - 5 metres.

Svi oglasi za ispravak karata iz prethodne godine objavljuju se u OZP za siječanj tekuće godine.

All Notices for correction to charts of previous year are printed in January issue of the current year.

---

<b>OZP</b> .....	Oglas za pomorce	- Notices to Mariners
<b>PS</b> .....	Popis svjetala i signala za maglu	- List of Lights
<b>RS</b> .....	Radioslužba	- Radio Service
<b>RO</b> .....	radiooglasi	- Radio warnings
<b>M</b> .....	nautička milja	- Nautical mile
<b>AN</b> .....		- Avvisi ai Naviganti
<b>ANM</b> .....		- Admiralty Notices to Mariners
<b>L/L</b> .....		- Admiralty List of Lights
<b>(P)</b> .....	prethodni oglasi	- Preliminary Notices
<b>(T)</b> .....	privremeni oglasi	- Temporary Notices
<b>HHI</b> .....	Hrvatski hidrografski institut	- Hydrographic Institute of the Republic of Croatia
<b>MK</b> .....	male karte	

---


**I**  
**Pregled ispravaka**  
*Index of corrections*

<b>Karte</b> <i>Charts</i>	<b>Oglas broj</b> <i>Notices No.</i>	<b>Publikacije</b> <i>Publications</i>	<b>Oglas broj</b> <i>Notice No.</i>
100-16 .....	1	Peljar I .....	5, 6, 7, 8, 9, 10, 11(T), 12(T), 13(T)
100-17 .....	3	Peljar za male brodove - I dio ..	14
100-19 .....	3	Popis svjetala .....	15, 16
50-3 .....	1, 4	Radioslužba .....	Nema ispravaka
MK-4 .....	1	Ispravci Kataloga .....	17
MK-11 .....	3		
Plan 22 .....	2		

## II ISPRAVCI KARATA *Corrections to Charts*

### HRVATSKA - CROATIA


#### 1 - 7/03 Medulinski zaljev, Bodulaš, otočić: lateralna svjetleća oznaka, karakteristika, sektor potamnjenja

Ucrtati  na 44° 47.4'N - 13° 56.9'E i upisati dio karakteristike: Z Bl(2) 5s 5M

- za kartu 50-3 upisati: Z Bl(2) 5s 8m 5M

Na poziciju svjetleće oznake crtkano ucrtati smjerove 142° i 278°, duljine 0.9 M. Smjerove međusobno spojiti u smjeru kretanja kazaljke na satu lukom polumjera 0.5 M i na luku upisati: Pot

*Medulinski zaljev, Bodulaš, isled: light, starboard - hand lateral mark, characteristic, obscured sector*

Insert  in 44° 47.4'N - 13° 56.9'E and abridged light description: Z Bl(2) 5s 5M


- for chart 50-3 insert characteristic: Z Bl(2) 5s 8m 5M

To light position plot visible sector, limits from 142° to 278° line length 0.9 M.

Connect limits of visible sector with arch semidiameter 0.5 M and insert: Pot


Karte (posljednji ispravak) - Charts (Last correction): 100-16 (5-4/03); 50-3 (2-6/03); MK-4 (7-3/03).

#### 2 - 7/03 Otok Molat, Zapuntel, luka: lučko svjetlo

1. Ucrtati  na 44° 15' 38''N - 14° 48' 13''E i upisati karakteristiku: C Bl(2) 5s 7m 3M

2. Spojiti koljeno gata s pozicijom svjetla pod 1.


*Otok Molat, Zapuntel, port: light*

1. Insert  in 44° 15' 38''N - 14° 48' 13''E and characteristic: C Bl(2) 5s 7m 3M


2. Connect knee of pier with light position ad 1.

Karta (posljednji ispravak) - Chart (Last correction): Plan 22 (2-3/03).

#### 3 - 7/03 Otok Molat, Zapuntel, luka: lučko svjetlo

Ucrtati  na 44° 15.6' N - 14° 48.2''E i upisati dio karakteristike: C Bl(2) 5s 3M

*Otok Molat, Zapuntel, port: light*

Insert  in 44° 15.6' N - 14° 48.2'E and abridged light description: C Bl(2) 5s 3M

Karte (posljednji ispravak) - Charts (Last correction): 100-17 (1-5/03); 100-19 (3-2/03); MK-11 (3-10/02).

#### 4 - 7/03 Osorski tjesnac: kupon

Priloženi kupon OSORSKI TJESNAC nalijepiti na mjesto prikaza plana A OSORSKI TJESNAC na karti 50-3.

*Osorski tjesnac: block*

Insert accompanying block OSORSKI TJESNAC centred on plan A OSORSKI TJESNAC (Chart 50-3)

Karta (posljednji ispravak) - Chart (Last correction): 50-3 (1-7/03).

## III ISPRAVCI PELJARA *Corrections to Sailing Directions*

### PELJAR I - JADRANSKO MORE - ISTOČNA OBALA Izdanje - Edition 1999

---

#### 5 - 7/03 MEDULINSKI ZALJEV: svjetleća lateralna oznaka

Redak 03, dopuniti i promijeniti:

- grebenaste pličine SW od otočića Bodulaš označene su svjetlećom oznakom- zeleni stup (lateralna desna).

Noću se uplovljava u bijelom sektoru svjetla na rtu Munat ostavljajući svjetleću oznaku Bodulaš desno.

str. 51

---

#### 6 - 7/03 Kvarner, Osorski tjesnac, shema: kupon JUŽNI PRILAZ OSORSKOM TJESNACU

Priloženi kupon nalijepiti na stari prikaz sheme JUŽNI PRILAZ OSORSKOM TJESNACU.

str. 64

---

#### 7- 7/03 Kvarner, Osorski tjesnac, shema: kupon OSORSKI TJESNAC

Priloženi kupon nalijepiti na stari prikaz sheme OSORSKI TJESNAC.

str. 65

---

#### 8 - 7/03 OSORSKI ZALJEV: upute za plovidbu

Redak 22, promijeniti

stoji: UPUTE ZA PLOVIDBU: Tjesnacom koji je širok oko 12 m mogu ploviti brodovi do 2 m gaza....

treba: UPUTE ZA PLOVIDBU: Tjesnac je širok oko 12 m....

str. 66

---

### III

---

**9 - 7/03 LOŠINJSKI KANAL: upute za plovidbu, označeni plovni put**

Redak 39, dopuniti:

UPUTE ZA PLOVIDBU: Sjeverozapadni dio kanala je plitak. Prema Osorskom tjesnacu plovi se označenim plovnim putom. Lijeva strana plovnog puta označena je sa 6 stupova sa znakom na vrhu (lateralna lijeva), a desna strana sa 4 stupa sa znakom na vrhu (lateralna desna).  
str. 106

---

**10 - 7/03 Prolaz i luka Zapuntel: svjetlo**

Redak 49, dopuniti:

Na glavi gata u luci Zapuntel je svjetlo - crvena kula s galerijom na betonskom bloku.  
str. 151

---

**11(T) - 7/03 Tribunj, luka: podmorski radovi**

Redak 36, dopuniti:

U tijeku su podmorski radovi u uskom prolazu između otoka Logorun i Lukovnik. Zabranjena je plovidba i ribarenje.  
str. 197

---

**12 (T) - 7/03 ŠIBENSKI KANAL, Rt Grmine: označeno područje podmorskih radova**

Redak 01, dopuniti:

U tijeku su podmorski radovi na izgradnji kolektora otpadnih voda u području uz rt Grmine. Područje je označeno žutom svjetlećom plutačom s znakom na vrhu (specijalna oznaka) i četiri plutače za vez. Zabranjena je plovidba i sidrenje između plutača i rta Grmine.  
str. 204

---

**13(T) - 7/03 Split, Sjeverna luka: podmorski radovi**

Redak 01, dopuniti:

U tijeku su podmorski radovi u području hridi i pličine Šilo. Ploviti oprezno.  
str. 233

---

**PONIŠTENI ISPRAVCI PELJARA I.**

Cancelled corrections of Sailing Directions (PELJAR I.)

str. 66, ispravak 7(T) - 2/03

str. 106, ispravak 9 - 6/03

str. 151, ispravak 11(T) - 3/03

### PELJAR ZA MALE BRODOVE - PRVI DIO

---

**14 - 7/03 KVARNER I VELA VRATA, Osorski tjesnac, shema: kupon OSORSKI TJESNAC**

Priloženi kupon naljepiti na stari prikaz sheme OSORSKI TJESNAC.

str. 127

### IV

#### ISPRAVCI POPISA SVJETALA

*Corrections to List of Lights*

#### POPIS SVJETALA I SIGNALA ZA MAGLU

*Izdanje - Edition 2001*

---

**15 - 7/03**

130,2	- Bodulaš, SW od otočića	44 47.4 13 56.9	Z Bl(2) 5s	8	5	Zelena kula, 7m	(0,5+1;0,5+3)s <b>Pot 142-278 (136)</b>
-------	--------------------------	--------------------	------------	---	---	-----------------	--

---

**16 - 7/03**

355,2	- Zapuntel, koljenasti gat, glava	44 15.6 14 48.2	C Bl(2) 5s	7	3	Crvena kula s galerijom na betonskom bloku, 6m	(0,5+1;0,5+3)s
-------	--------------------------------------	--------------------	------------	---	---	---	----------------

---

**V**  
**ISPRAVCI RADIOSLUŽBE**  
*Corrections to Radio Service*

**RADIOSLUŽBA**  
**Izdanje - Edition 1998**

Nema ispravaka - Nil

**VI**  
**ISPRAVCI KATALOGA**  
*Corrections to Catalogue*

**KATALOG POMORSKIH KARATA I NAVIGACIJSKIH PUBLIKACIJA**  
**Izdanje - Edition 2001**

**17- 7/03 Prvo izdanje publikacije PELJAR ZA MALE BRODOVE I i II dio**

U poglavlju NAVIGACIJSKE PUBLIKACIJE - NAUTICAL PUBLICATIONS upisati:

1. a) Pod PRIRUČNICI ZA PLOVIDBU poslije navoda Katalog pomorskih karata...u koloni

Naziv publikacije:

Peljar za male brodove I dio - Piranski zaljev- Virsko more

b) u koloni Prvo izdanje upisati: 2002

2. a) Pod PRIRUČNICI ZA PLOVIDBU poslije navoda pod 1. ( Peljar za male brodove I dio - Piranski zaljev- Virsko more) u koloni Naziv publikacije:

Peljar za male brodove II dio - Sedmovračće- Rt Oštra

b) u koloni Prvo izdanje upisati: 2003

KATALOG...- 2001, str. 37.

**VII**  
**NAVIGACIJSKI RADIOGLASI**  
**RADIO NAVIGATIONAL WARNINGS**

**RADIOGLASI na snazi na snazi 30. srpnja 2003.**

- 0092 Do daljnjega bager "GRABOVICA" obavlja podmorske radove na približno 43° 01,7'N - 017° 25,7'E (Kanal Vlačka, ulaz).  
Ploviti oprezno. I smanjenom brzinom.  
Kontakt VHF kanal 16 prije navedenog područja
- 0121 Rijeka Krka, Prokljansko jezero, rt Križa na približno 43° 48,6'N - 015° 55,5'E postavljene svjetleće plutače:  
Zelena svjetleća plutača. Karakteristika: Z Bl 3 sekunde 2 milje.  
Crvena svjetleća plutača. Karakteristika: C Bl 3 sekunde 2 milje.  
Ploviti oprezno, smanjenom brzinom i između plutača.  
Širina plovnog puta 80 metara.
- 0139 Do daljnjega podvodni radovi između 43° 30,0'N - 016° 30,0'E i 43° 29,0'N - 016° 30,0'E (Duilovo).  
Ploviti oprezno i smanjenom brzinom.
- 0147 27. do 02. kolovoza od 1100 do 1800 sati (0900 UTC do 1600 UTC) regata na približno 43° 28,0'N - 016° 24,0'E i 43° 28,0'N - 016° 29,0'E  
Ploviti oprezno.

**RADIO NAVIGATIONAL WARNINGS in force on July 30th 2003**

- 0092 Till next notice underwater works by dredger GRABOVICA in vicinity 43° 01,7'N - 017° 25,7'E (Kanal Vlačka, entrance).  
Wide berth and reduced speed requested.  
Contact VHF channel 16 before transiting area.
- 0121 River Krka, lake Prokljansko, cape Križa in vicinity 43° 48,6'N - 015° 55,5'E lighted buoy established:  
Green lighted buoy. Characteristic Fl G 3 seconds 2 miles.  
Red lighted buoy. Characteristic Fl R 3 seconds 2 miles.  
Wide berth, reduced speed and navigation between buoy requested.  
Seaway width 80 metres.

## VIII

- 0139 *Untill next notice underwater works between 43° 30,0'N - 016° 30,0'E and 43° 29,0'N - 016° 30,0'E (Duilovo).  
Wide berth and reduced speed requested.*
- 0147 *July 27- August 02 from LT to 1100 LT to 1800 LT (0900 UTC do 1600 UTC) regatta in vicinity 43° 28,0'N - 016° 24,0'E and  
43° 28,0'N-016° 29,0'E  
Wide berth requested.*

## NAVAREA III

**NAVAREA III radionavigacijski oglasi na snazi 29. srpnja 2003. (Jadransko i Jonsko more)**  
**NAVAREA III navigational warnings in force on July 29th 2003 (for Adriatic Sea and Ionian Sea)**

### **Summary of Drilling Rigs updated up to NAVAREA III 566 / 02 warning**

#### *Adriatic Sea - Ionian Sea*

<i>Unknown</i>	<i>40° 50'0 N., 018° 17'0 E.</i>
<i>Bonaccia</i>	<i>43° 36'0 N., 014° 21'2 E.</i>
<i>Panon</i>	<i>44° 04'1 N., 014° 00'4 E.</i>
<i>R. W. Monwel</i>	<i>44° 12'7 N., 012° 42'3 E.</i>
<i>Steward</i>	<i>44° 12'8 N., 012° 46'6 E.</i>
<i>Morena I</i>	<i>44° 13'6 N., 012° 29'0 E.</i>
<i>Armida I</i>	<i>44° 28'5 N., 012° 27'2 E.</i>
<i>Unknown</i>	<i>44° 30'0 N., 013° 00'0 E.</i>
<i>R. T. Mayer</i>	<i>44° 32'8 N., 012° 29'7 E.</i>
<i>Ivana A</i>	<i>44° 44'7 N., 013° 17'9 E.</i>
<i>Ivana B</i>	<i>44° 41'2 N., 013° 13'1 E.</i>
<i>Ivana E</i>	<i>44° 44'7 N., 013° 14'8 E.</i>
<i>Ivana D</i>	<i>44° 47'0 N., 013° 15'8 E.</i>

### **NAVAREA THREE Warnings in force on July 29th 2003 at 0600 UTC**

*Series 2003: 465, 466, 473, 487, 491, 502, 515, 528, 543, 552, 559, 560, 561, 563, 564, 565, 566*

## VIII

### **OBAVIJESTI** **Information**

1. Iz tiska je izašlo Prvo izdanje Navigacijske publikacije **PELJAR ZA MALE BRODOVE**:  
- prvi dio Piranski zaljev - Virsko more i  
- drugi dio: Sedmovrače- Rt Oštra  
Ovo su jedine službene publikacije ove vrste i kao priručnici za plovidbu predstavljaju obavezu imanja u opremi brodice. HHI ima obvezu kroz OZP objavljivati ispravke i za ove publikacije, kako bi svi korisnici mogli ažurno voditi i unositi sve objavljene promjene.
2. ODLUKA O PROGLAŠENJU ZAKONA O POTVRĐIVANJU PROTOKOLA O SURADNJI U SPRJEČAVANJU ONEČIŠĆAVANJA S BRODOVA I, U SLUČAJEVIMA OPASNOSTI, U SUZBIJANJU ONEČIŠĆAVANJA SREDOZEMNOG MORA - Narodne novine ; Dodatak: Međunarodni ugovori broj 12 od 9. srpnja 2003.
3. NAREDBA O DOPUNI NAREDBE O RAZVRSTAJU LUKA OTVORENIH ZA JAVNI PROMET NA PODRUČJU ŽUPANIJE SPLITSKO-DALMATINSKE - Narodne novine broj 112 od 16. srpnja 2003.
4. ODLUKA O TEHNIČKIM PRAVILIMA HRVATSKOG REGISTRA BRODOVA - Narodne novine broj 113 od 18. srpnja 2003.



**OBRAZAC ZA OBAVIJESTI**  
**Note for information**

**Molimo pomorce da, koristeći ovaj standardni obrazac, obavijeste Nautički odsjek Hrvatskog hidrografskog instituta o otkrivenim opasnostima za plovidbu, uočenim promjenama na pomoćnim navigacijskim sredstvima i predlože potrebne promjene na kartama i navigacijskim publikacijama.**

**Mariners are requested to use this standard form to notify the Hydrographic Institute of the Republic of Croatia, Nautical Department, about discovered dangers to navigation, changes observed in aids to navigation, or corrections to charts and publications seen to be necessary.**

Mjesto: Datum:  
Place: ..... Date: .....

Ime pošiljatelja (ime broda):  
Name of sender (Name of ship): .....

Adresa ili pozivni znak i zastava broda:  
Address or ship's call sign and flag: .....

Predmet:  
Subject: .....


Prava ili procijenjena pozicija:  
True or approx. position: .....

Karta ili publikacija:  
Chart or publication: .....

Posljednji primljeni Oglas za pomorce:  
Latest "Oglas za pomorce" received: .....

Sadržaj obavijesti:  
Details:





POTPIS:  
SIGNATURE: .....

Hrvatski hidrografski institut, Nautički odsjek, Zrinsko-Frankopanska 161, 21000 Split, tel: +385/0/21/361-840, 361-792 kućni 209, fax: +385/0/21/347-208, E-mail: naut@hhi.hr, telex: 26-270 HIRH RH.

*Hydrographic Institute of the Republic of Croatia, Nautical Department, Zrinsko-Frankopanska 161, 21000 Split, Croatia, Tel: +385/0/21/361-840, 361-792 ext. 209, Fax: +385/0/21/347-208, E-mail: naut@hhi.hr, Telex: 26-270 HIRH RH.*

**POPIS POMORSKIH KARATA I NAVIGACIJSKIH PUBLIKACIJA**  
*List of nautical charts and publication*

**POMORSKE KARTE**

*Nautical charts*

Karta pomorska 100-15  
Karta pomorska 100-16  
Karta pomorska 100-17  
Karta pomorska 100-18  
Karta pomorska 100-19  
Karta pomorska 100-20  
Karta pomorska 100-21  
Karta pomorska 100-22  
Karta pomorska 100-23  
Karta pomorska 100-24  
Karta pomorska 100-25  
Karta pomorska 100-26  
Karta pomorska 100-27  
Karta pomorska 100-28  
Karta pomorska 100-29  
Karta pomorska 100-30  
Karta pomorska 300-31  
Karta pomorska 300-32  
Karta pomorska 300-33  
Karta pomorska 300-34  
Karta pomorska 300-35  
Karta pomorska 300-36  
Karta pomorska 300-37  
Karta pomorska 10  
Karta pomorska 13  
Karta pomorska 14  
Karta pomorska 15  
Karta pomorska 20  
Karta pomorska 11  
Karta pomorska 22  
Karta pomorska 47  
Karta pomorska 63  
Karta pomorska 83  
Karta batimetrijska B 100  
Karta pomorska 101  
Karta pomorska 102  
Karta pomorska 108  
Karta pomorska 109  
Karta pomorska INT 3410  
Karta pomorska INT 3412  
Karta pomorska INT 3414  
Karta pomorska 151  
Karta pomorska 152  
Karta pomorska 153  
Karta pomorska 154  
Karta pomorska 155  
Karta pomorska 156  
Karta pomorska 157  
Karta pomorska 158  
Karta pomorska 159  
Karta pomorska 160  
Karta pomorska 161  
Karta pomorska 171  
Karta pomorska 172  
Karta pomorska 173  
Karta pomorska 174  
Karta pomorska 175  
Karta pomorska 179  
Karta pomorska 50-3  
Karta pomorska 50-4  
Karta pomorska 50-20

**POMORSKE KARTE**

*Nautical charts*

Karta pomorska 301  
Karta pomorska 302  
Karta pomorska 303  
Karta pomorska 333  
Karta pomorska 501  
Karta pomorska 502  
Karta pomorska 512  
Karta pomorska 515  
Karta pomorska 518  
Karta pomorska 525  
Karta pomorska 532  
Karta pomorska 533  
Karta pomorska 535  
Karta pomorska 536  
Karta pomorska 600-61  
Karta pomorska 600-62  
Karta pomorska 600-63  
Karta pomorska 600-64  
Komplet malih karata - I dio  
Komplet malih karata - II dio

**PUBLIKACIJE**

*Publications*

Peljar Jonskog mora i Malteških otoka  
Popis svjetala (PS) i signala za maglu - Jadransko more - Jonsko more - Malteški otoci, 2001.  
Znaci i kratice na hrvatskim pomorskim kartama 2002.  
Katalog pomorskih karata i navigacijskih publikacija, 2001.  
Peljar I - Jadransko more - istočna obala, 1999.  
Peljar za male brodove, prvi dio, Piranski zaljev - Virsko more 2002.  
Peljar za male brodove, drugi dio, Sedmovrače - Rt Oštra 2003.  
Hidrografski godišnjak  
Nautičke tablice, 1999.  
Pomorske oznake, IALA sustav (novo izdanje)  
Radio-navigacijska služba (izvan službene upotrebe)  
Tablice morskih mijena, Jadransko more - istočna obala 2003.  
Klimatološki atlas Jadranskog mora  
Terestrička i elektronska navigacija, 1986.  
Oglas za pomorce  
"Andrija Mohorovičić" - izvještaj i rezultati oceanografskih istraživanja Jadranskog mora  
Identifikator zvijezda (izdanje 1990)  
Brodski dnevnik  
Dnevnik stroja  
Radioslužba 1998.  
Nautički godišnjak 2003.  
Priručnik za obuku radiooperatera s ograničenom ovlasti - morsko područje plovidbe A1 - ROC, 1999.  
"Živi arhipelag u Hrvatskoj" - sjeverni, srednji i južni dio

**PRODAJA KARATA I NAVIGACIJSKIH PUBLIKACIJA**  
*Sales of charts and nautical publications*

1. **PENUL, d.o.o.**, Kopilica 5, 21000 - SPLIT, tel: +385 (0)21 490-709
  - Prodavaonica Split, Obala Lazareta 1, 21000 - SPLIT, tel.: +385 (0)21 591-503, fax: +385 (0)21 585-782
  - Prodavaonica Zagreb, Mega Nautic Shop, Prisavlje 14, 10000 - ZAGREB, tel/fax: +385 (0)1 6196-480, 6196-481
  - Prodavaonica Pula, Splitska 3, 52000 - PULA, tel.: +385 (0)52 591-321
  - Prodavaonica Rijeka, Senjsko pristanište 3, 51000 - RIJEKA, tel/fax: +385 (0)51 213-590
  - Prodavaonica Zadar, Jurja Bijankinija 8, 23000 - ZADAR, tel/fax: +385 (0)23 251-051
  - Prodavaonica Šibenik, Obala oslobođenja br. 2, 22000 - ŠIBENIK, tel.: +385 (0)22 212-268
  - Prodavaonica Dubrovnik, ACI marina Mihi Pracat, Mokošica, 20000 - DUBROVNIK, tel.: +385 (0)20 454-073
  - Prodavaonica Korčula, Vinka Paletina br. 176, 20260 - KORČULA, tel/fax: +385 (0)20 711-179
  - Prodavaonica Ploče, Trg kralja Tomislava 9, 20340 - PLOČE, tel.: +385 (0)20 679-271
2. **NAVAL-ADRIA, d.o.o.**, Budicinova br. 7, 51000 - RIJEKA, tel/fax: +385 (0)51 267-635  
Prodavaonica **NAUTIKA**, 51222 BAKAR tel/fax: +385 (0)51 761-730, e-mail: [naval-adria@ri.hinet.hr](mailto:naval-adria@ri.hinet.hr)
3. **INVENTING, d.o.o.**, A. Pomoraca 7/V, 10000 - ZAGREB, tel/fax: +385 (0)1 6523-921, e-mail: [inventing@zg.hinet.hr](mailto:inventing@zg.hinet.hr)
4. **NAVIGATORE**, Riva Amfora 7, Červar-Porat, 52 440 - POREČ, tel/fax: +385 (0)52 436-663
5. **MARINERA**, Obala kralja Petra Krešimira IV br. 11, 23210 - BIOGRAD NA MORU, tel: +385 (0)23 384-882
6. **TRINAESTICA-13**, Ulica kneza Domagoja 3, 23210 - BIOGRAD NA MORU, tel: +385 (0)23 383-219
7. **MEHANIC NAUTIC, d.o.o.**, Marka Marulića 12, 22243 - MURTER, tel: +385 (0)22 434-908, 435-062, fax: +385 (0)22 434-763, e-mail: [mehanic-nautic@si.net.hr](mailto:mehanic-nautic@si.net.hr)
8. **BORI LIBRA, d.o.o.**, Trg Slobode 2, 54 470 - UMAG, tel/fax: +385 (0)52 741-934, e-mail: [borilibra@pu.tel.hr](mailto:borilibra@pu.tel.hr)
9. **NAUTIC, d.o.o.**, N.T.C., Zlatna luka, 23 206 - BIBINJE - SUKOŠAN, tel: +385 (0)23 393-958, mob: 098/272-650
10. **NAVIS, d.o.o.**, Obala kneza Trpimira 4, 23 000 - ZADAR, tel/fax: +385 (0)23 335-025, e-mail: [navis@zadarnet.hr](mailto:navis@zadarnet.hr)
11. **NAVIGO, d.o.o.**, Ulica Nadbiskupa Vicka Zmajevića 12, 23 000 - ZADAR, tel: +385 (0)23 214-823, fax: +385 (0)23 213-330, e-mail: [navigo@zadarnet.hr](mailto:navigo@zadarnet.hr)
12. **GEOSUSTAVI**, Njegoševa 3, 21000 - SPLIT, tel/fax: +385 (0)21 370-861, mob: 091/5378-294, e-mail: [vedran.solaric@vip.hr](mailto:vedran.solaric@vip.hr)
13. **V.B.Z, d.o.o.**, Tomićeva 2, 10000 - ZAGREB, tel.: +385 (0)1 4812-537, e-mail: [vbz@zg.tel.hr](mailto:vbz@zg.tel.hr)
14. **DODORO, d.o.o.**, Silvija S. Kranjčevića, 21 480 Vis

**Publikacije Hrvatskog hidrografskog instituta prodaju isključivo ovlašteni distributeri.**  
*Charts and publications are sold by authorized sales agents only.*