



ISSN 0030-0713

**SVEZAK 6**

# **OGLAS ZA POMORCE**

**NOTICE TO MARINERS**

**HRVATSKI HIDOGRAFSKI INSTITUT  
SPLIT - HRVATSKA**

**Lipanj / June 2006.**

**Oglasi / Notices: 1 - 19**

"OGLAS ZA POMORCE" mjesečno je izdanje. Donosi obavijesti za ažuriranje pomorskih karata i navigacijskih publikacija Hrvatskog hidrografskog instituta za Jadransko more, Jonsko more i Malteške otoke.

"OGLAS ZA POMORCE" is a monthly edition. Contains information for keeping up-to-date Croatian charts and nautical publications for Adriatic Sea, Ionian Sea and Maltese Islands.

## **SADRŽAJ - CONTENTS**

- I.** UVODNA OBJAŠNENJA, PREGLED ISPRAVAKA  
*Explanatory Notes, Index of Corrections*
- II.** ISPRAVCI KARATA  
*Corrections to Charts*
- III.** ISPRAVCI PELJARA  
*Corrections to Sailing Directions*
- IV.** ISPRAVCI POPISA SVJETALA  
*Corrections to List of Lights*
- V.** ISPRAVCI RADIOSLUŽBE  
*Corrections to Radio Service*
- VI.** ISPRAVCI KATALOGA  
*Corrections to Catalogue*
- VII.** NAVIGACIJSKI RADIOOGLASI  
*Reprints of Radio Navigational Warnings*
- VIII.** OBAVIJESTI  
*Information*

O svim promjenama važnima za sigurnost plovidbe molimo obavijestiti: HRVATSKI HIDOGRAFSKI INSTITUT, Nautički odsjek, Zrinsko-Frankopanska 161, 21000 Split Tel.: +385/0/21/361-840, 361-792, kućni 209, Fax: 021/347-208, E-mail: naut@hhi.hr, www.hhi.hr / Tiskani formular je sastavni dio Oglasa.

*For all changes important for the safety of navigation please notify: HYDROGRAPHIC INSTITUTE OF THE REPUBLIC OF CROATIA Nautical Department, Zrinsko-Frankopanska 161, 21000 Split, Croatia, Tel.: +385/0/21/361-840, 361-792 ext. 209, Fax: 021/347-208, E-mail: naut@hhi.hr, www.hhi.hr*  
*The form, which is convenient for sending a report, is given at the end of this issue.*

Godišnja pretplata / Annual Subscription: 200.00 kn

RAVNATELJ  
dr. sc. Zvonko Gržetić

**I**  
**Uvodna objašnjenja**  
*Explanatory Notes*

**RADIOOGLASE** za istočni dio Jadrana svakodnevno odašiljaju hrvatske obalne radiopostaje.

**RADIO NAVIGATIONAL WARNINGS** for east Adriatic coast are broadcasted daily by Croatian coastal radio stations.

**DUBINE I VISINE** određene su u metrima. Dubine se odnose na srednju razinu nižih niskih voda živih morskih mijena, a visine na srednju morsku razinu.

**DEPTHS** are in meters and are reduced to Chart Datum which is Mean Lower Low Water Springs.

**HEIGHTS** are above Mean Sea Level.

**SEKTORI VIDLJIVOSTI** svjetala i pokriveni smjerovi imaju vrijednost more-kopno (otok), ako nije drugačije naglašeno. Daljina vidljivosti svjetala izražena je u nautičkim miljama za visinu motriteljeva oka (5m).

**SECTORS OF LIGHTS.** The limits of sectors and areas of visibility, and the alignment of direction lights and leading lights are given as seen from seaward. Range in nautical miles is given for the height of eye of the observer - 5 metres.

Svi oglasi za ispravak karata iz prethodne godine objavljuju se u OZP za siječanj tekuće godine.

All Notices for correction to charts of previous year are printed in January issue of the current year.

---

<b>OZP</b> .....	Oglas za pomorce	- Notices to Mariners
<b>PS</b> .....	Popis svjetala i signala za maglu	- List of Lights
<b>RS</b> .....	Radioslužba za pomorce	- Radio Service
<b>RO</b> .....	radiooglasi	- Radio warnings
<b>M</b> .....	nautička milja	- Nautical mile
<b>AN</b> .....		- Avvisi ai Naviganti
<b>ANM</b> .....		- Admiralty Notices to Mariners
<b>L/L</b> .....		- Admiralty List of Lights
<b>(P)</b> .....	prethodni oglasi	- Preliminary Notices
<b>(T)</b> .....	privremeni oglasi	- Temporary Notices
<b>HHI</b> .....	Hrvatski hidrografski institut	- Hydrographic Institute of the Republic of Croatia
<b>MK</b> .....	male karte	

---

**I**  
**Pregled ispravaka**  
*Index of corrections*

<b>Karte</b> <i>Charts</i>	<b>Oglas broj</b> <i>Notices No.</i>	<b>Publikacije</b> <i>Publications</i>	<b>Oglas broj</b> <i>Notice No.</i>
- 152 .....	3, 4	Peljar I .....	7, 8, 9(T)
- 153 .....	2	Peljar za male brodove:	
- 100-17 .....	3, 4	I dio .....	10
- 100-19 .....	3, 4	II dio .....	11
- 100-21 .....	2	Popis svjetala .....	12, 13, 14, 15, 16, 17,
- 100-26 .....	2	.....	18, 19
- 100-27 .....	6	Radioslužba za pomorce ....	Nema ispravaka
- 50-3 .....	1	Ispravci Kataloga .....	Nema ispravaka
- 50-20 .....	6		
- MK-9 .....	3, 4		
- MK-11 .....	3, 4		
- MK-16 .....	2		
- MK-26 .....	6		
- Plan 83 .....	5(T)		

**II**  
**ISPRAVCI KARATA**  
*Corrections to Charts*

**JADRANSKO MORE - ADRIATIC SEA**  
**HRVATSKA - CROATIA**

**1 - 6/06 Pula, luka: plutača za vez**

Prekrižiti:

- na 44°53'03''N - 13°50'49''E
- na 44°52'46''N - 13°50'38''E
- na 44°52'16''N - 13°49'18''E
- na 44°52'30''N - 13°49'33''E
- na 44°51'54''N - 13°49'39''E


**Pula, port: mooring buoys**

Delete:

- in 44°53'03''N - 13°50'49''E
- in 44°52'46''N - 13°50'38''E
- in 44°52'16''N - 13°49'18''E
- in 44°52'30''N - 13°49'33''E
- in 44°51'54''N - 13°49'39''E

Karta (posljednji ispravak) - Chart (Last correction): 50-3 (1-4/06).


**2 - 6/06 Nečujam, luka: svjetlo, karakteristika, sektor**

1. Ucrtati  na 43° 23.8'N - 16° 19.9'E i upisati karakteristiku: B Bl 4s 9m 5M  
- za kartu 153 na 43° 23,8'N - 16° 19,7'E

2. Na poziciju svjetla pod 1. ucrtati smjerove 305° i 026° duljine 1,4 M.

Smjerove 305° i 026° međusobno spojiti u smjeru kretanja kazaljke na satu lukom polumjera 0,7 M i na luku upisati: Pot

**Nečujam, port: light, characteristic, sector**

1. Insert  in 43° 23.8'N - 16° 19.9'E and characteristic: B Bl 4s 9m 5M  
- for chart 153 in 43° 23,8'N - 16° 19,7'E

2. To light position ad 1. plot limits of sector 305° and 026°, line length 1,4 M.

Connect limits 305° and 026° with arch semidiameter 0,7M and insert: Pot

Karta (posljednji ispravak) - Chart (Last correction): 153 (4-4/06); 100-21 (5-4/06); 100-26 (8-1/06); MK-16 (5-4/06).

**3 - 6/06 Olib, luka: sektor potamnjenja**

Prekrižiti: Pot na približno 44° 25.4'N - 14° 44.8'E.

- za karte 100-17 i 100-19 na približno 44° 25.1'N - 14° 44.8'E
- za karte MK-9 i MK-11 na približno 44° 24.7'N - 14° 45.2'E

**Olib, port: obscured sector**

Delete: Pot in vicinity 44° 25.4 'N - 14° 44.8'E.

- for charts 100-17 and 100-19 in vicinity 44° 25.1 'N - 14° 44.8'E

- for charts MK-9 and MK-11 in vicinity 44° 24.7'N - 14° 45.2'E

Karte (posljednji ispravak) - Charts (Last correction): 152 (9-2/06); 100-17 (3-3/06); 100-19 (2-3/06); MK-9 (2-3/06); MK-11 (6-10/05).

**4 - 6/06 Olib, luka: svjetlo, karakteristika, sektor**

1. Promijeniti karakteristiku svjetla C Bl 3s 7m 4M na 44° 22.8'N - 14° 46.8'E u: BC Bl 3s 7m 4M  
- za kartu 152 na 44° 22,8'N - 14° 46,6'E

2. Na poziciju svjetla pod 1. ucrtati smjerove 144° i 165° duljine 2,5 M.

a) smjerove 144° i 165° međusobno spojiti u smjeru kretanja kazaljke na satu lukom polumjera 1,4 M i na luku upisati: Crveno

b) smjerove 165° i 144° međusobno spojiti u smjeru kretanja kazaljke na satu lukom polumjera 0,5 M i na luku upisati: Bijelo

**Olib, port: light, characteristic, sector**

- 1 Substitute C Bl 3s 7m 4M in 44° 22.8'N - 14°46.8'E by: BC Bl 3s 7m 4M

- for chart 152 in 44° 22,8'N - 14° 46,6'E

2. To light position ad 1. plot limits of sector 144° and 165°, line length 2,5 M.


a) connect limits 144° and 165° with arch semidiameter 1,4 M and insert: Crveno

b) connect limits 165° and 144° with arch semidiameter 0,5 M and insert: Bijelo


Karte (posljednji ispravak) - Charts (Last correction): 152 (3-6/06); 100-17 (3-6/06); 100-19 (3-6/06); MK-9 (3-6/06); MK-11 (3-6/06).

## II

### 5(T) - 6/06 Dubrovnik, luka Gruž: svjetleća plutača, specijalna, karakteristika

Ucrtati  na 42° 39'44''N - 18°05'13''E i upisati: Ž B1 2s 2M

*Dubrovnik, Gruž port: light buoy, special mark, characteristic*

Insert  in 42° 39'44''N - 18°05'13''E and insert: Ž B1 2s 2M

Karta (posljednji ispravak) - Chart (Last correction): Plan 83 (9-10/05)

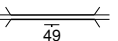
### 6 - 6/06 Dubrovnik, nepokretni most s visinom prolaza

Ucrtati  simbol (ID 22):

a) Wp=274.5° d=1878m od svjetla Daksa (PS 724/E3600)

b) Wp=280° d=2080m od svjetla Daksa (PS 724/E3600)

*Dubrovnik, fixed bridge with vertical clearance*

Insert  symbol (ID 22):

a) Wp=274.5° d=1878m from light Daksa (LL 724/E3600)

b) Wp=280° d=2080m from light Daksa (LL 724/E3600)

Karta (posljednji ispravak) - Chart (Last correction): 100-27 (10-2/06); 50-20 (5-11/05); MK-26 (5-11/05).

## III

### ISPRAVCI PELJARA

#### *Corrections to Sailing Directions*

### PELJAR I - JADRANSKO MORE - ISTOČNA OBALA

*Izdanje - Edition 1999*

---

#### 7 - 6/06 Olib, luka: lučko svjetlo

1. Redak 32, promijeniti:

Stoji: ...crvena kula sa...

Treba: ...bijela kula sa

2. Redak 36, promijeniti:

Stoji: ...Noću vidljivi sektor...

Treba: ... Noću bijeli sektor...

str. 147

---

#### 8 - 6/06 Uvala Nečujam: obalno svjetlo

Redak 38, dopuniti:

stoji: ...svjetlo na rtu Bad.

treba: ...svjetlo na rtu Bad i svjetlo na rtu Rat.

str. 238

---

#### 9(T) - 6/06 Luka Gruž: podmorski radovi, svjetleća plutača

Redak 20, dopuniti:

Do daljnega u tijeku su podmorski radovi u području luke. Područje je označeno žutom svjetlećom plutačom sa znakom na vrhu - posebna oznaka na 44°39'44''N - 18°05'13''E. Karakteristika svjetla je Ž B1 2s 2M.

Str. 294

---

#### PONIŠTENI ISPRAVCI PELJARA

*Cancelled corrections of Sailing Directions*

Str. 294, ispravak 12(T) - 3/01

### PELJAR ZA MALE BRODOVE - I dio *(Sailing Directions for small crafts - part I)* *Izdanje - Edition 2002*

---

#### 10 - 6/06 Olib, luka: lučko svjetlo

1. Navod pod ORIJENTACIJA tekst: ...crvena kula sa stupom... promijeniti u: ...bijela kula sa stupom...

2. U navodu pod UPUTE ZA PLOVIDBU

dio teksta: ...Noću, vidljivi sektor svjetla na lukobranu...

promijeniti u: ...Noću, bijeli sektor svjetla na lukobranu...

str. 247 i 248

### III

#### PELJAR ZA MALE BRODOVE - II dio (Sailing Directions for small crafts - part II) Izdanje - Edition 2003

---

**11 - 6/06** NEČUJAM, uvala: obalno svjetlo

U navodu ORIJENTACIJA, u drugom retku dopuniti: ...; svjetlo na rtu Rat; zgrade hotelskog naselja i...

Str.189

---

### IV

#### ISPRAVCI POPISA SVJETALA Corrections to List of Lights

#### POPIS SVJETALA I SIGNALA ZA MAGLU Izdanje - Edition 2005

---

<b>12 - 6/06</b>								
197,3	- - Pokriveni smjer 330,5, prednje svjetlo	45 18.0 14 33.5	C Izo			Bijeli ◊ na crvenom stupu		Pale se na zahtjev
<b>13 - 6/06</b>								
197,4	- - - Stražnje svjetlo	45 17.9 14 33.5	C Izo			Bijeli ◊ na crvenom stupu		Pale se na zahtjev
<b>14 - 6/06</b>								
341	- - Rt Tanka nožica	44 19.9	B Bl 3s	8	6	Piramidalna kamena kula s galerijom, 6m	(0,3+2,7)s	
E2961	Trajektni pristan, glava	15 16.2						
<b>15 - 6/06</b>								
345	- -Luka Olib,	44 22.8	BC Bl 3s	7	4	Bijela kula sa stupom i galerijom, 6m	(0,5+2,5)s	
E3066	Trajektni pristan , glava	14 46.8					B165-144(339), C144-165(021)	
<b>16 - 6/06</b>								
353,5	- Uvala Kosirača,	44 16.8	B Bl (2) 5s	7	4	Bijela kula sa stupom i galerijom, 6m	(0,5+1;0,5+3)s	
E3089	glava trajektnog pristana	14 45.7						
<b>17 - 6/06</b>								
355,2	- Zapuntel, koljenasti gat,	44 15.6	C Bl (2) 5s	7	3	Crvena kula s galerijom na betonskom bloku, 6m	(0,5+1;0,5+3)s	
E3092,5	glava	14 48.2						
<b>18 - 6/06</b>								
355,5	- Brgulje,	44 13.4	Z Bl 3s	6	4	Zelena kula sa stupom i galerijom, 5 m	(0,3+2,7)s	
E3093,5	Glava pristana	14 50.6					Pot 254-354 (100)	
<b>19 - 6/06</b>								
572,3	- Nečujam, Rat	44 23.8 16 19.9	B Bl 4s	9	5	Bijela kula s galerijom na betonskom bloku, 7m	(0,5+3,5)s	

---

**PONIŠTENI ISPRAVCI POPISA SVJETALA***Cancelled corrections of List of Lights*

Str. 23, ispravak 10-5/05

### V

#### ISPRAVCI RADIOSLUŽBE Corrections to Radio Service

#### RADIOSLUŽBA ZA POMORCE Izdanje - Edition 2006

Nema ispravaka - Nil

**VI**  
**ISPRAVCI KATALOGA**  
*Corrections to Catalogue*

**KATALOG POMORSKIH KARATA I NAVIGACIJSKIH PUBLIKACIJA**  
**Izdanje - Edition 2006**

Nema ispravaka - Nil

**VII**  
**NAVIGACIJSKI RADIOOGLASI**  
**RADIO NAVIGATIONAL WARNINGS**

**RADIOOGLASI na snazi 24. lipnja 2006. u 1200 LT (1000 UTC)**

**2006. godina**

- 0041 Do daljnega zabranjuje se pristajanje svim plovilima na vezovima broj 9, 10, 11, 12, 13 i 14 u luci Gruž. Ploviti oprezno i smanjenom brzinom.
- 0048 Do daljnega platforma "NOBLE CARL NORBERG" postavljena na 43° 59,4'N - 014° 06,2'E. Ploviti oprezno.
- 0049 Do daljnega podvodni radovi unutar spojnice: uvala Runci - otok Kotež - rt Proština.  
Zabranjuje se plovidba i zadržavanje.
- 0053 Do daljnega radovi u području unutar spojnice (luka Gruž):  
a) 42° 39' 37'' N - 018° 05'22''E  
b) 42° 39' 38'' N - 018° 05'21''E  
c) 42° 39' 44'' N - 018° 05'13''E  
d) 42° 39' 46'' N - 018° 05'15''E  
e) 42° 39' 37'' N - 018° 05'22''E  
Zabranjena plovidba i zadržavanje. Ploviti oprezno prilikom približavanja luci.
- 0064 Do daljnega radovi na približno 45° 19,9'N - 014° 25,2'E (luka Rijeka, Zagrebačko pristanište).  
Ploviti oprezno i smanjenom brzinom.
- 0080 Zabranjuje se sidrenje i ribarenje u polumjeru 100 metara od pozicije 42° 41' 32"N - 018°03'00"E.
- 0081 Svjetleća plutača lateralna lijeva, na 43° 58' 8'' N - 015° 23'6'' E postavljena.  
Karakteristika C BI 3 sekunde 3 milje. Ploviti oprezno.
- 0088 Do daljnega podmorski radovi na 44° 00,4'N - 015° 15,8'E (uvala Kablin).  
Ploviti oprezno i smanjenom brzinom.
- 0116 Rovinj, uvala Valdibora, zabrana sidrenja.
- 0120 Do daljnega u akvatoriju otoka Murter strujomjerna stanica na:  
a) 43° 49.1'N - 015° 34.2'E (označena dvjema žutim plutačama)  
Zabranjena plovidba u polumjeru 100 metara od plutača.
- 0122 Od 17. lipnja do daljnega strujomjerne stanice na:  
a) 44° 02.8'N - 015° 17.6' E (označena žutom i crvenom plutačom)  
b) 44° 02.7'N -015° 17.4' E (označena žutom i crvenom plutačom)  
Zabranjena plovidba u polumjeru 100 metara od plutača.
- 0123 Od 18. lipnja do daljnega strujomjerne stanice na:  
a) 44° 14.0'N - 015° 07.7' E (označena žutom i crvenom plutačom)  
b) 44° 14.1'N -015° 07.0' E (označena žutom i crvenom plutačom)  
Zabranjena plovidba u polumjeru 100 metara od plutača.
- 0124 Od 21. lipnja do daljnega strujomjerne stanice na:  
a) 43° 25.9' N - 016° 38.5' E (označena s crvenom i žutom plutačom)  
b) 43° 25.8' N - 016° 38.4' E (označena s crvenom i žutom plutačom)  
Zabranjena plovidba u polumjeru 100 metara od plutača.
- 0128 Do daljnega strujomjerne stanice u akvatoriju luke Gradac na:  
a) 43° 06.4' N - 017° 20.0' E (označena s crvenom i žutom plutačom)  
b) 43° 06.2' N - 017° 19.7' E (označena s crvenom i žutom plutačom)  
Zabranjena plovidba u polumjeru 100 metara od plutača.
- 0130 Do daljnega podmorski radovi baržom "REGINA 250" na približno 44° 46,3'N - 013° 24,4'E.  
Zabranjena plovidba u polumjeru 500 metara od barže.  
Ploviti oprezno.

## VII

### RADIO NAVIGATIONAL WARNINGS in force on June 27th 2006 at 1200 LT (1000 UTC)

#### Year 2006

- 0041 *Until next notice berthing on the berths No 9, 10, 11, 12, 13 and 14 in port Gruž prohibited.  
Wide berth and reduced speed requested.*
- 0048 *Till next notice offshore rig "NOBLE CARL NORBERG" established in 43° 59,4' N - 014° 06,2' E  
Wide berth requested.*
- 0049 *Till next notice underwater works in area bounded by: cove Runci - Island Kotež - cape Proština. Navigation in area prohibited.*
- 0053 *Till next notice works in area bounded by (Gruž, port):  
a) 42° 39' 37" N - 018° 05' 22" E  
b) 42° 39' 38" N - 018° 05' 21" E  
c) 42° 39' 44" N - 018° 05' 13" E  
d) 42° 39' 46" N - 018° 05' 15" E  
e) 42° 39' 37" N - 018° 05' 22" E  
Navigation in area prohibited. Wide berth requested before entering area.*
- 0064 *Till next notice works in vicinity 45° 19,9' N - 014° 25,2' E (Rijeka, port, Zagrebačko pristanište).  
Wide berth and reduced speed requested.*
- 0080 *Anchorage and fishing in radius 100 metres from position 42° 41' 32" N - 018° 03' 00" E prohibited.*
- 0081 *Lightbuoy, lateral port hand, in 43° 58' 8" N - 015° 23' 6" established.  
Characteristic Fl R 3 seconds 3 miles. Wide berth requested.*
- 0088 *Till next notice underwater works in 44° 00,4' N - 015° 15,8' E (cove Kablin).  
Wide berth and reduced speed requested.*
- 0094 *Till next notice underwater works by barge "REGINA 250" in vicinity 44° 50,0' N - 013° 36,3' E. Navigation in radius 500 metres from barge prohibited.  
Wide berth requested.*
- 0116 *Rovinj, uvala Valdibora, anchorage prohibited.*
- 0120 *Till next notice in island Murter water area current-meter station in:  
a) 43° 49,1' N - 015° 34,2' E (marked by two yellow buoys)  
Navigation in radius 100 metres from current-meter stations prohibited.*
- 0122 *From June 17th till next notice current-meter stations on:  
a) 44° 02,8' N - 015° 17,6' E (marked by yellow and red buoy)  
b) 44° 02,7' N - 015° 17,4' E (marked by yellow and red buoy)  
Navigation in radius 100 metres from current-meter stations prohibited.*
- 0123 *From June 18th till next notice current-meter stations on:  
a) 44° 14,0' N - 015° 07,7' E (marked by yellow and red buoy)  
b) 44° 14,1' N - 015° 07,0' E (marked by yellow and red buoy)  
Navigation in radius 100 metres from current-meter stations prohibited.*
- 0124 *From June 21st till next notice current-meter stations on:  
a) 43° 25,9' N - 016° 38,5' E (marked by yellow and red buoy)  
b) 43° 25,8' N - 016° 38,4' E (marked by yellow and red buoy)  
Navigation in radius 100 metres from current-meter stations prohibited.*
- 0128 *Till next notice current-meter station in area Gradac port in:  
a) 43° 06,4' N - 017° 20,0' E (marked by yellow and red buoy)  
b) 43° 06,2' N - 017° 19,7' E (marked by yellow and red buoy)  
Navigation in radius 100 metres from current-meter stations prohibited.*
- 0130 *Till next notice underwater works by barge "REGINA 250" in vicinity 44° 46,3' N - 013° 24,4' E. Navigation in radius 500 metres from barge prohibited.  
Wide berth requested.*



## VII

### NAVAREA III

#### SECTION A

**NAVAREA III radionavigacijski oglasi na snazi od 20. lipnja 2006. u 0600 UTC do 27. lipnja 2006. u 0600 UTC:  
NAVAREA THREE Warnings originated from June 20th 2006 at 0600 UTC to June 27th 2006 at 0600 UTC:**

- 310 *GPS SATELLITE SYSTEM*  
*PRN 03 unusable until further notice.*
- 311 *BLACK SEA*  
*Firing exercises in areas bounded by:*  
*Area "A"*  
*44-20N 029-00E*  
*44-20N 029-30E*  
*44-10N 029-30E*  
*44-10N 029-00E*  
*Area "B"*  
*44-00N 029-00E*  
*44-00N 029-30E*  
*43-50N 029-30E*  
*43-50N 029-00E*  
*scheduled as follows*  
*On day 24 JUN 06 from 1400 UTC till 2000 UTC.*  
*On day 25 JUN 06 from 1400 UTC till 2000 UTC.*  
*On day 27 JUN 06 from 0800 UTC till 2000 UTC.*
- 312 *NAVAREA III COORDINATOR*  
*avisos @ fn.mde.es unusable from 240600 UTC JUN 06 till 260001 UTC JUN 06.*
- 313 *EGYPT*  
*Oil platform "SCARABEO 4" established in psn 32°-05' ,0N; 031°-06' ,3E.*
- 314 *BLACK SEA*  
*Rig "PROMETEU" established till further notice in psn 41-11,0N; 031-12,6E.*
- 315 *MARMARA SEA*  
*1.- "REGINA 250" will carry out submarine natural pipeline operations until further notice, in area bounded by:*  
*40-33,45N; 026-58,95E*  
*40-32,38N; 026-59,35E*  
*40-26,80N; 027-07,10E*  
*40-25,90N; 027-04,75E*  
*40-31,48N; 026-56,90E*  
*40-32,80N; 026-56,50E*  
*2.- All ships including fishing ships are requested to avoid sailing, anchoring or trawling in area bounded by:*  
*40-33,45N; 026-58,95E*  
*40-32,38N; 026-59,35E*  
*40-31,48N; 026-56,90E*  
*40-32,80N; 026-56,50E*  
*Wide berth requested.*
- 316 *KRITICO SEA.*  
*Missile launching exercises on 28 and 29 JUN 06 from 0400 till sunset, in area bounded by:*  
*35-36N; 024-07E*  
*36-18N; 024-07E*  
*36-18N; 024-47E*  
*35-34N; 025-08E*
- 317 *TUNISIA.*  
*Cancel NAVAREA THREE 308/06 and this message (Sufficiently promulgated).*
- 318 *MALTA*  
*Semi-submersible rig "ZAGREB - I" has been laid up, in psn 35-47.493N 014-30.603E, until further notice.*  
*500 metres berth requested.*
- 319 *TUNISIA*  
*Derelict fishing boat, adrift, in vicinity psn 35-15N 012-53E.*
- 320 *MARMARA SEA*  
*Firing exercises between 27 and 29 JUN 06 from 0700 UTC till 1230 UTC in area bounded by:*  
*40-25.0N 028-39.0E*  
*40-28.5N 028-40.0E*  
*40-29.5N 028-31.0E*  
*40-38.0N 028-07.0E*  
*40-32.0N 028-01.0E*

## VII

### 321 AEGEAN SEA

Firing exercises on 27 and 28 JUN 06 from 0600 UTC till 1400 UTC in areas bounded by Area 1

40-02.5N 026-03.0E

40-08.0N 026-03.0E

40-08.0N 026-14.5E

40-02.5N 026-10.0E

Area 2

39-53.0N 026-00.0E

40-00.0N 026-00.0E

40-00.0N 026-11.5E

39-53.0N 026-09.5E

### 322 MEDITERRANEAN SEA

Firing exercises on 29 JUN 06 from 0430 UTC till 0900 UTC in area bounded by

36-30N 028-34E

36-23N 028-34E

36-09N 029-19E

36-25N 029-19E

## SECTION B

### NAVAREA THREE Warnings in force on June 27th 2006 at 0600 UTC

Series 2006: 262, 272, 282, 287, 289, 291, 293, 294, 295, 296, 299, 302, 305, 306, 310, 311, 313, 314, 315, 316, 318, 319, 320, 321, 322

Summary of Drilling Rigs updated up to NAVAREA III 322/ 06 warning

#### Adriatic Sea - Ionian Sea

Unknown	40° 50'0 N 018° 17'0 E
Bonaccia	43° 36'0 N 014° 21'2 E
Marica	44° 04'3 N 014° 00'6 E
Steward	44° 12'8 N 012° 46'6 E
Morena I	44° 13'6 N 012° 29'0 E
Ida - C	44° 27'7 N 013° 30'3 E
Armida I	44° 28'5 N 012° 27'2 E
Unknown	44° 30'0 N 013° 00'0 E
Ivana A	44° 44'7 N 013° 17'9 E
Ivana B	44° 41'2 N 013° 13'1 E
Ivana C	44° 36'9 N 013° 11'2 E
Ivana E	44° 44'7 N 013° 14'8 E
Ivana D	44° 47'0 N 013° 15'8 E
Ika - A	44° 21'8 N 013° 29'5 E
Ika - B	44° 24,3 N 013° 26,3 E
Ida - B	44° 26'5 N 013° 28'5 E
Ivana K	44° 44',7 N 013° 18',0 E
Ida - A	44° 29',8 N 013° 26',7 E
Noble Carl Norberg	44° 41' 11,7" N 013° 18' 43,2" E
Jerommeke	44° 54',5 N 013° 48',5 E

## VIII

### OBAVIJESTI Information

1. PRAVILNIK O IZMJENAMA I DOPUNAMA PRAVILNIKA O BRODICAMA I JAHTAMA - Narodne novine broj 57 od 24. svibnja 2006.
2. NAREDBA O PRESTANKU VAŽENJA NAREDBE O POSEBNIM PRAVILIMA ZA PLOVIDBU BRODOVA UNUTARNJIM VODAMA U GRANICAMA REPUBLIKE HRVATSKE - Narodne novine broj 58 od 26. svibnja 2006.
3. RJEŠENJE O ODREĐIVANJU PODRUČJA SEZONSKOG MEĐUNARODNOG POMORSKOG GRANIČNOG PRIJELAZA II. KATEGORIJE PRIMOŠTEN-KREMIK - Narodne novine broj 61 od 31. svibnja 2006.
4. RJEŠENJE O ODREĐIVANJU PODRUČJA STALNOG GRANIČNOG PRIJELAZA ZA MEĐUNARODNI PROMET I KATEGORIJE U POMORSKOJ LUCI ŠIBENIK - Narodne novine broj 61 od 31. svibnja 2006.

**OBRAZAC ZA OBAVIJESTI**  
**Note for information**

**Molimo pomorce da, koristeći ovaj standardni obrazac, obavijeste Nautički odsjek Hrvatskog hidrografskog instituta o otkrivenim opasnostima za plovidbu, uočenim promjenama na pomoćnim navigacijskim sredstvima i predlože potrebne promjene na kartama i navigacijskim publikacijama.**

**Mariners are requested to use this standard form to notify the Hydrographic Institute of the Republic of Croatia, Nautical Department, about discovered dangers to navigation, changes observed in aids to navigation, or corrections to charts and publications seen to be necessary.**

Mjesto: Datum:  
Place: ..... Date: .....

Ime pošiljatelja (ime broda):  
Name of sender (Name of ship): .....

Adresa ili pozivni znak i zastava broda:  
Address or ship's call sign and flag: .....


Predmet:  
Subject: .....

Prava ili procijenjena pozicija:  
True or approx. position: .....

Karta ili publikacija:  
Chart or publication: .....

Posljednji primljeni Oglas za pomorce:  
Latest "Oglas za pomorce" received: .....

Sadržaj obavijesti:  
Details:



POTPIS:  
SIGNATURE: .....

Hrvatski hidrografski institut, Nautički odsjek, Zrinsko-Frankopanska 161, 21000 Split, tel: +385/0/21/361-840, 361-792 kućni 209, fax: +385/0/21/347-208, E-mail: naut@hhi.hr, telex: 26-270 HIRH RH.

*Hydrographic Institute of the Republic of Croatia, Nautical Department, Zrinsko-Frankopanska 161, 21000 Split, Croatia, Tel: +385/0/21/361-840, 361-792 ext. 209, Fax: +385/0/21/347-208, E-mail: naut@hhi.hr, Telex: 26-270 HIRH RH.*

**POPIS POMORSKIH KARATA I NAVIGACIJSKIH PUBLIKACIJA**  
*List of nautical charts and publication*

**POMORSKE KARTE**  
*Nautical charts*

Karta pomorska 100-15  
Karta pomorska 100-16  
Karta pomorska 100-17  
Karta pomorska 100-18  
Karta pomorska 100-19  
Karta pomorska 100-20  
Karta pomorska 100-21  
Karta pomorska 100-22  
Karta pomorska 100-23  
Karta pomorska 100-24  
Karta pomorska 100-25  
Karta pomorska 100-26  
Karta pomorska 100-27  
Karta pomorska 100-28  
Karta pomorska 100-29  
Karta pomorska 100-30  
Karta pomorska 300-31  
Karta pomorska 300-32  
Karta pomorska 300-33  
Karta pomorska 300-34  
Karta pomorska 300-35  
Karta pomorska 300-36  
Karta pomorska 300-37  
Karta pomorska 10  
Karta pomorska 11  
Karta pomorska 13  
Karta pomorska 14  
Karta pomorska 15  
Karta pomorska 16  
Karta pomorska 17  
Karta pomorska 20  
Karta pomorska 22  
Karta pomorska 37  
Karta pomorska 47  
Karta pomorska 63  
Karta pomorska 83  
Karta batimetrijska B 100  
Karta pomorska 101  
Karta pomorska 102  
Karta pomorska 108  
Karta pomorska 109  
Karta pomorska INT 3410  
Karta pomorska INT 3412  
Karta pomorska INT 3414  
Karta pomorska 151  
Karta pomorska 152  
Karta pomorska 153  
Karta pomorska 154  
Karta pomorska 155  
Karta pomorska 156  
Karta pomorska 157  
Karta pomorska 158  
Karta pomorska 159  
Karta pomorska 160  
Karta pomorska 161  
Karta pomorska 171  
Karta pomorska 172  
Karta pomorska 173  
Karta pomorska 174  
Karta pomorska 175  
Karta pomorska 179  
Karta pomorska 50-3  
Karta pomorska 50-4  
Karta pomorska 50-20

**POMORSKE KARTE**  
*Nautical charts*

Karta pomorska 301  
Karta pomorska 302  
Karta pomorska 303  
Karta pomorska 401  
Karta pomorska 402  
Karta pomorska 501  
Karta pomorska 502  
Karta pomorska 512  
Karta pomorska 518  
Karta pomorska 525  
Karta pomorska 532  
Karta pomorska 533  
Karta pomorska 535  
Karta pomorska 536  
Karta pomorska 600-64  
Komplet malih karata - I dio  
Komplet malih karata - II dio

**PUBLIKACIJE**  
*Publications*

Peljar Jonskog mora i Malteških otoka  
Popis svjetala (PS) i signala za maglu - Jadransko more - Jonsko more - Malteški otoci, 2005.  
Znaci i kratice na hrvatskim pomorskim kartama 2002.  
Katalog pomorskih karata i navigacijskih publikacija, 2006.  
Peljar I - Jadransko more - istočna obala, 1999.  
Peljar za male brodove, prvi dio, Piranski zaljev - Virsko more 2002.  
Peljar za male brodove, drugi dio, Sedmovrača - Rt Oštra 2003.  
Portolano per piccole imbarcazioni I. parte  
Portolano per piccole imbarcazioni II. parte  
Adriatic sea pilot volume I.  
Adriatic sea pilot volume II.  
Adrianautikführer für kleine Schiffe I. Teil  
Adrianautikführer für kleine Schiffe II. Teil  
Hidrografski godišnjak  
Nautičke tablice, 1999.  
Pomorske oznake, IALA sustav (novo izdanje)  
Radio-navigacijska služba (izvan službene upotrebe)  
Tablice morskih mijena, Jadransko more - istočna obala 2006.  
Klimatološki atlas Jadranskog mora  
Terestrička i elektronska navigacija, 1986.  
Oglas za pomorce  
"Andrija Mohorovičić" - izvještaj i rezultati oceanografskih istraživanja Jadranskog mora  
Identifikator zvijezda (izdanje 1991)  
Brodski dnevnik  
Dnevnik stroja  
Radioslužba 2006.  
Nautički godišnjak 2006.  
Priručnik za obuku radiooperatera s ograničenom ovlasti - morsko područje plovidbe A1 - ROC, 1999.  
"Živi arhipelag u Hrvatskoj" - sjeverni, srednji i južni dio (hrvatski, engleski, njemački, talijanski)  
Nautički priručnik s planovima luka: ZADARSKI ARHIPELAG, 2005 (hrvatski, francuski, engleski, njemački, talijanski)  
101 INFO - Istočna obala Jadrana, informativna karta za nautičare, 2005.

**PRODAJA KARATA I NAVIGACIJSKIH PUBLIKACIJA**  
*Sales of charts and nautical publications*

1. **PENUL**, d.o.o, Kopilica 5, 21000 - SPLIT, tel: 021/490-709  
**Mreža prodavaonica Marina Stores**
  - Prodavaonica Split, Kopilica 5, 21000 Split, tel. 021/490-709, fax: 021/339-060
  - Prodavaonica Split, Obala Lazareta 1, 21000 Split, tel./fax.: 021/344-371
  - Prodavaonica Zagreb, Prislavlje 14, 10000 Zagreb, tel./fax: 01/6196-480
  - Prodavaonica Rijeka, M. Barača 3, 51000 Rijeka, tel./fax: 051/343-173
  - Prodavaonica Zadar, Jurja Bijankinija 8, 23000 Zadar, tel./fax: 023/251-051
  - Prodavaonica Zadar, Jurja Bijankinija 9, 23000 Zadar, tel./fax: 023/254-458
  - Prodavaonica Šibenik, Obala dr. Franje Tuđmana 2, 22000 Šibenik, tel./fax: 022/212-286
  - Prodavaonica Dubrovnik, Na Skali 4, 20236 Mokošica - Dubrovnik, tel./fax: 020/454-073
2. **NAVAL ADRIA**, d.o.o, Budicinova 7, 51000 Rijeka, tel./fax: 051/267-635
  - Prodavaonica **Nautika**, 51222 Bakar, tel./fax: 051/761-730, e-mail: [naval-adria@ri.htnet.hr](mailto:naval-adria@ri.htnet.hr)
3. **INVENTING**, d.o.o, A. Pomoraca 7/V, 10000 Zagreb, tel./fax: 01/6523-921, e-mail: [inventing@zg.t-com.hr](mailto:inventing@zg.t-com.hr)
4. **NAVIGATORE**, t.o, Riva Amfora 7, Červar-Porat, 52440 Poreč, tel./fax: 052/436-663
5. **MARINERA**, t.o, Obala kralja Petra Krešimira IV br. 11, 23210 Biograd na moru, tel./fax: 023/384-882
6. **TRINAESTICA - 13**, t.o, Ulica kneza Domagoja 3, 23210 Biograd na moru, tel: 023/383-219
7. **GEOSUSTAVI**, d.o.o. Gajeva 16, 21000 Split, tel./fax: 021/484-556, mob. 091/5378-294, e-mail: [info@geosustavi.hr](mailto:info@geosustavi.hr)
8. **RAMINA POMORSTVO**, d.o.o, Uvala Baluni 7, 21000 Split, tel./fax: 021/398-233, e-mail: [ramina-pomorstvo@st.htnet.hr](mailto:ramina-pomorstvo@st.htnet.hr)
9. **BARBA**, proizv. trg. obrt, Milinkovo b.b, 21213 Kaštel Gomilica, tel./fax: 021/222-727
  - Prodavaonica Trogir, Alojzija Stepinca 10, 21220 Trogir, tel./fax: 021/882-559
  - Prodavaonica Omiš, Kneza Mislava b.b, 21310 Omiš, tel: 021/861-666
10. **CV SISTEMI**, d.o.o, Padovčeva 3, 10000 Zagreb, tel: 01/2395-774, 01/2395-776, fax.: 01/2395-776, e-mail: [cv-sistemi@zg-t-com.hr](mailto:cv-sistemi@zg-t-com.hr)
11. **DOMINOVIĆ**, d.o.o, Trnjanska cesta 54a, 10000 Zagreb, tel: 01/6115-949, 01/6155-295, fax: 01/6114-240, e-mail: [dominovic@zg.t-com.hr](mailto:dominovic@zg.t-com.hr)
12. **FERARA-TOURS**, Varoš 31, 22212 Tribunj
13. **SKIPPER**, d.o.o, Hangar II, Marina Portorož, 6320 Portorož, Slovenija, tel: +386-5-6777010, +386-5-6777011, fax: +386-5-6777013.

**Publikacije Hrvatskog hidrografskog instituta prodaju isključivo ovlašteni distributeri.**  
*Charts and publications are sold by authorized sales agents only.*