



ISSN 0030-0713

SVEZAK 5

OGLAS ZA POMORCE

NOTICE TO MARINERS

**HRVATSKI HIDROGRAFSKI INSTITUT
SPLIT - HRVATSKA**

Lipanj / June 2009.

Oglasi / Notices: 1 - 7

"OGLAS ZA POMORCE" mjesečno je izdanje. Donosi obavijesti za ažuriranje pomorskih karata i navigacijskih publikacija Hrvatskog hidrografskog instituta za Jadransko more, Jonsko more i Malteške otoke.

"OGLAS ZA POMORCE" is a monthly edition. Contains information for keeping up-to-date Croatian charts and nautical publications for Adriatic Sea, Ionian Sea and Maltese Islands.

SADRŽAJ - CONTENTS

- I.** UVODNA OBJAŠNENJA, PREGLED ISPRAVAKA
Explanatory Notes, Index of Corrections
- II.** ISPRAVCI KARATA
Corrections to Charts
- III.** ISPRAVCI PELJARA
Corrections to Sailing Directions
- IV.** ISPRAVCI POPISA SVJETALA
Corrections to List of Lights
- V.** ISPRAVCI RADIOSLUŽBE
Corrections to Radio Service
- VI.** ISPRAVCI KATALOGA
Corrections to Catalogue
- VII.** NAVIGACIJSKI RADIOOGLASI
Reprints of Radio Navigational Warnings
- VIII.** OBAVIJESTI
Information

O svim promjenama važnima za sigurnost plovidbe molimo obavijestiti: HRVATSKI HIDROGRAFSKI INSTITUT, Nautički odsjek, Zrinsko-Frankopanska 161, 21000 Split Tel.: +385/0/21/308-845, 098233450, Fax: 021/347-208, E-mail: naut@hhi.hr, www.hhi.hr / Tiskani formular je sastavni dio Oglasa.

For all changes important for the safety of navigation please notify: HYDROGRAPHIC INSTITUTE OF THE REPUBLIC OF CROATIA Nautical Department, Zrinsko-Frankopanska 161, 21000 Split, Croatia, Tel.: +385/0/21/308-845, 098233450, Fax: 021/347-208, E-mail: naut@hhi.hr, www.hhi.hr

The form, which is convenient for sending a report, is given at the end of this issue.

Godišnja pretplata / Annual Subscription: 292,80 kn

RAVNATELJ
dr. sc. Zvonko Gržetić

I
Uvodna objašnjenja
Explanatory Notes

RADIOOGLASE za istočni dio Jadrana svakodnevno odašiljaju hrvatske obalne radiopostaje.

RADIO NAVIGATIONAL WARNINGS for east Adriatic coast are broadcasted daily by Croatian coastal radio stations.

DUBINE I VISINE određene su u metrima. Dubine se odnose na srednju razinu nižih niskih voda živih morskih mijena, a visine na srednju morsku razinu.

DEPTHS are in meters and are reduced to Chart Datum which is Mean Lower Low Water Springs.

HEIGHTS are above Mean Sea Level.

SEKTORI VIDLJIVOSTI svjetala i pokriveni smjerovi imaju vrijednost more-kopno (otok), ako nije drugačije naglašeno. Daljina vidljivosti svjetala izražena je u nautičkim miljama za visinu motriteljeva oka (5m).

SECTORS OF LIGHTS. The limits of sectors and areas of visibility, and the alignment of direction lights and leading lights are given as seen from seaward. Range in nautical miles is given for the height of eye of the observer - 5 metres.

Svi oglasi za ispravak karata iz prethodne godine objavljuju se u OZP za siječanj tekuće godine.

All Notices for correction to charts of previous year are printed in January issue of the current year.

OZP	Oglas za pomorce	- Notices to Mariners
PS	Popis svjetala i signala za maglu	- List of Lights
RS	Radioslužba za pomorce	- Radio Service
RO	radiooglasi	- Radio warnings
M	nautička milja	- Nautical mile
AN		- Avvisi ai Naviganti
ANM		- Admiralty Notices to Mariners
L/L		- Admiralty List of Lights
(P)	prethodni oglasi	- Preliminary Notices
(T)	privremeni oglasi	- Temporary Notices
HHI	Hrvatski hidrografski institut	- Hydrographic Institute of the Republic of Croatia
MK	male karte	

I
Pregled ispravaka
Index of corrections

Karte <i>Charts</i>	Oglas broj <i>Notices No.</i>	Publikacije <i>Publications</i>	Oglas broj <i>Notice No.</i>
- INT 3414	4	Peljar I	Nema ispravaka
- 100-20	1	Peljar za male brodove:	
- 100-28	2, 3	- I dio	Nema ispravaka
- Plan 37	1	- II dio	Nema ispravaka
		Popis svjetala i signala za maglu	5, 6
		Radioslužba za pomorce	Nema ispravaka
		Ispravci Kataloga	7

II
ISPRAVCI KARATA
Corrections to Charts

JADRANSKO MORE - ADRIATIC SEA

HRVATSKA - CROATIA

1 - 5/09 **Pašmanski kanal, Kumenat: svjetleća plutača, posebna oznaka**

Poništava se ispravak 6(T)-7/08

Pašmanski kanal, Kumenat: special mark

Cancel notice 6(T)-7/08.

Karte (posljednji ispravak) - Charts (last correction): 100-20 (5-1/09); Plan 37 PAŠMANSKI TJESNAC (5-1/09).

CRNA GORA - MONTE NEGRO

2 - 5/09 **Boka kotorska, Lipci, glava gata**

Prekrižiti ➤ i karakteristiku ZBl na približno 42°29,8'N - 18°39,8'E.

Boka kotorska, Lipci, pier head

Delete ➤ and characteristic ZBl in vicinity 42°29,8'N - 18°39,8'E.

Karte (posljednji ispravak) - Charts (last correction): 100-28 (3-1/08)

3 - 5/09 **Boka kotorska, Dobrota, Sv. Stasije, gat**

Prekrižiti ➤ i karakteristiku C Bl 5s 6m 6M na približno 42°28,0N - 18°46,1'E.

Boka kotorska, Dobrota, Sv. Stasije, pier

Delete ➤ and characteristic C Bl 5s 6m 6M in vicinity 42°28,0N - 18°46,1'E.

Karte (posljednji ispravak) - Charts (last correction): 100-28 (2-5/09)

4 - 5/09 **Boka kotorska, Dobrota, Sv. Stasije, gat**

Prekrižiti ➤ i karakteristiku Fl R na približno 42°28,0N - 18°46,1'E

Boka kotorska, Dobrota, Sv. Stasije, pier

Delete ➤ and characteristic Fl R in vicinity

Karte (posljednji ispravak) - Charts (last correction): INT 3414 (6-2/06)

III
ISPRAVCI PELJARA
Corrections to Sailing Directions

PELJAR I - JADRANSKO MORE - ISTOČNA OBALA
Izdanje - Edition 1999

Nema ispravaka - *Nil*

PELJAR ZA MALE BRODOVE - I dio
(Adriatic Sea Pilot - Volume I)
Izdanje - Edition 2002

Nema ispravaka - *Nil*

III
PELJAR ZA MALE BRODOVE - II dio
(Adriatic Sea Pilot - Volume II)
Izdanje - Edition 2003

Nema ispravaka - *Nil*

IV
ISPRAVCI POPISA SVJETALA
Corrections to List of Lights
POPIS SVJETALA I SIGNALA ZA MAGLU
Izdanje - Edition 2005

5 - 5/09
766
E3662,4

UKINUTO

6 - 5/09
770
E3670

UKINUTO

V
ISPRAVCI RADIOSLUŽBE
Corrections to Radio Service
RADIOSLUŽBA ZA POMORCE
Izdanje - Edition 2006

Nema ispravaka - *Nil*

VI
ISPRAVCI KATALOGA
Corrections to Catalogue
KATALOG POMORSKIH KARATA I NAVIGACIJSKIH PUBLIKACIJA
Izdanje - Edition 2006

7 - 5/09 **Male karte - Nova naklada**

U poglavlju OBALNE KARTE / COASTAL CHARTS za MALE KARTE I dio u stupcu Nova naklada upisati 3 - 2009.
U poglavlju OBALNE KARTE / COASTAL CHARTS za MALE KARTE II dio u stupcu Nova naklada upisati 3 - 2009.

VII

NAVIGACIJSKI RADIOOGLASI RADIO NAVIGATIONAL WARNINGS

RADIOOGLASI na snazi 26. svibnja 2009. u 1400 LT (1200 UTC)

- 2009. godina**
- 0038 Od 24. veljače na približnoj poziciji 45° 20.3'N - 013° 32.9'E podmorsko miniranje.
Zabranjena plovidba i ribarenje u polumjeru 500 metara.
- 0044 Od 09. ožujka do daljnijega podvodni radovi s miniranjem na približno 43° 30,4'N - 016° 26,4'E (uvala Matejuška).
Zabranjena plovidba, sidrenje, ribarenje i sve podmorske aktivnosti u polumjeru 200 metara od glave lukobrana Matejuška.
- 0060 Od 13. ožujka do daljnijega strujomjerna stanica položena na 44° 17' 7.8"N - 015° 20' 44.1"E (Luka Ražanac). Zabranjena plovidba u području 100 metara od stanice.
- 0091 Otok Žirje, Muna, glava gata, svjetlo PS 456.5 / E3227,4 na 43° 39.8'N - 015° 39.6E, pogašeno.
- 0094 Do daljnijega strujomjerne stanice na pozicijama:
a) 43° 57.4 N - 015° 09.4 E označena crvenom i žutom plutačom
b) 43° 57.4 N - 015° 09.5 E označena crvenom i žutom plutačom
Zabranjena plovidba u polumjeru 100 m od strujomjernih stanica.
- 0095 Do daljnijega strujomjerne stanice na pozicijama:
a) 44° 08.854' N - 014° 55.090' E označena crvenom i žutom plutačom
b) 44° 08.936' N - 014° 55.178' E označena crvenom i žutom plutačom
Zabranjena plovidba u polumjeru 100 m od strujomjernih stanica.
- 0098 Do daljnijega usidrena svjetleća valografska plutača na 45° 19.630' N - 014° 23.648' E.
Karakteristika: Ž BI (5) 20 sekunda 4 milje.
Zabranjena plovidba u polumjeru 150 metara od plutače.
- 0100 Do daljnijega valografska plutača postavljena na 45° 19,6'N - 014° 23,6'E , ŽBI.
Zabranjena plovidba u polumjeru 150 m od plutače.
- 0105 Do daljnijega radovi na sanaciji dijela podmorskog dijela operativne obale u luci Hvar.
Područje radova označeno crvenim plutačama.
Zabranjeno pristajanje u području radova.
- 0106 Pašmanski kanal, Kumenat, posebna oznaka, žuta svjetleća plutača sa znakom na vrhu, na 43° 54.7'N - 015° 28.1'E, uklonjena.
- 0108 Od 19. svibnja istraživački radovi trajektom "JADRANKA" od 42° 56 18"N - 017° 32' 52"E (Komarina) do 42° 55' 26"N - 017° 32' 01" (Pelješac).
Zabranjena plovidba u polumjeru 500 metara od trajekta.
- 0116 Od 26. svibnja do 1. lipnja oceanografski radovi pomoću i/b HIDRA u akvatoriju:
a) Zadarski kanal - luka Petrcane
b) Dugi otok - luke Božava i Zaglav

RADIO NAVIGATIONAL WARNINGS in force on May 26th 2009 at 1400 LT (1200 UTC)

Year 2009

- 0038 From February 24th in vicinity 45° 20.3'N - 013° 32.9'E underwater mining operation.
Navigation and fishing prohibited in 500 metres radius.
- 0044 From March 09th till next notice underwater mining works approximately in 43° 30,4'N - 016° 26,4'E (Matejuška bay).
Navigation, anchoring, fishing and all underwater activities in radius 200 metres from Matejuška breakhead prohibited.
- 0060 From March 13th till next notice current meter station laid in 44° 17' 7.8"N - 015° 20' 44.1"E (Ražanac port). Navigation in radius 100 metres from position prohibited.
- 0091 Žirje island, Muna, pier head, light 456.5 / E3227,4 in 43° 39.8'N - 015° 39.6E, unlit.
- 0094 Till next notice current meter stations in positions:
a) 43° 57.4 N - 015° 09.4 E marked by red and yellow buoy
b) 43° 57.4 N - 015° 09.5 E marked by red and yellow buoy
Navigation in radius 100 metres prohibited.
- 0095 Till next notice current meter stations in positions:
a) 44° 08.854' N - 014° 55.090' E marked by red and yellow buoy
b) 44° 08.936' N - 014° 55.178' E marked by red and yellow buoy
Navigation in radius 100 metres prohibited.
- 0098 Until next notice lighted current meter station in 45° 19.630' N - 014° 23.648' E established.
Characteristic: Fl (5) Y 20 seconds 4 miles.
Navigation in radius 150 metres from position prohibited.
- 0100 Until next notice wave meter buoy established in 45° 19,6'N - 014° 23,6'E , FIY .
Navigation prohibited in 150 metres radius.
- 0105 Until next notice underwater works on a part of the operational quay in Hvar port.
Area of works marked by red buoys.
In the area of works berthing prohibited.
- 0106 Pašmanski kanal, Kumenat, special yellow buoy with topmark in 43° 54.7'N - 015° 28.1'E removed.
- 0108 From May 19th research works by "JADRANKA" ferry from 42° 56 18"N - 017° 32' 52"E (Komarina) to 42° 55' 26"N - 017° 32' 01" (Pelješac).
Navigation in radius 500 from ferry prohibited.
- 0116 From May 26th till June 1st oceanographic works by r/v HIDRA in the sea area:
a) Zadarski kanal - Petrcane, port
b) Dugi otok - Božava, Zaglav, ports

VII NAVAREA III

SECTION A

NAVAREA THREE Warnings originated from May 19th 2009 at 0800 UTC to May 26th 2009 at 1141 UTC:

- 212 EASTERN MEDITERRANEAN
Cancel NAVAREA THREE 155/09 and this message
- 213 TUNISIA
Survey operations by M/V "PEHLIVAN-II" from 23 MAY 09 till 29 MAY 09, in area bounded by psns:
36°21,64'N 11°04,18'E
36°20,95'N 11°05,21'E
36°20,09'N 11°04,36'E
36°20,80'N 11°03,36'E
36°21,07'N 11°04,53'E
36°20,81'N 11°04,24'E.
1000 meters berth requested.
- 214 TUNISIA
Trunk adrift in vicinity psn: 36°23,4'N 10°53,3'E, at 211511 UTC MAY 09.
- 215 TUNISIA
Cancel NAVAREA THREE 206/09 and this message.
- 216 RED SEA - GULF OF ADEN - SOMALIA
Cancel NAVAREA THREE 051/09 and this message.
- 217 RED SEA - GULF OF ADEN - SOMALIA
QUOTE
1.- A merchant vessel voluntary reporting scheme has been established to increase security, provide anti-piracy support and to maintain the freedom of navigation to all vessels in the Indian Ocean, Arabian Sea, Persian Gulf, Gulf of Aden and the Red Sea.
2.- Merchant vessels operating in these areas are strongly encouraged to liaise with the military authorities below any vessels or owner/operator/manager which chooses not to report may delay any military assistance in the event of an incident and will not receive an updated threat assessment.
3.- All vessels should send position report to :
A.- UK MARITIME TRADE OPERATION DUBAI
EMAIL : UKMTO AT THE RATE OF EIM.AE
TEL : +971 50 552 3215
FAX : +971 4 306 5710
TELEX : (51) 210473.
B.- MARITIME LIASION OFFICE BAHRAIN (MARLO)
EMAIL : MARLOBAHRAIN AT THE RATE OF ME.NAVY.MIL
TEL : +973 3940 1395.
C.- Additionally Spanish vessels are invited to contact the Spanish Navy shipping Centre:
EMAIL : spfamcovam at the rate of fn.mde.es
TEL : +34 968 127032
FAX : +34 968 127033.
4.- In return vessels will receive passage guidance, recommended routing, as well as the latest threat assessment from mto Dubai.
5.- All masters are advised to ensure that prior to sailing through or entering the region, that the owner/operator/managers have registered the vessels with the maritime security centre horn of Africa (MSCHOA).
6.- The website offers group transit information in the Gulf of Eden and best management practice for vessels self protection. TEL: +44 1923 958545.
7.- All national coordinators in the region are requested to promulgate the above information / message as a coastal warning via their international NAVTEX services / transmitters.
UNQUOTE.
- 218 TUNISIA
Survey operations by M/V "UNIVERSITATIS" until 4 JUN 09, in area bounded by psns:
36°49,89'N 11°05,03'E
36°50,09'N 11°17,76'E
37°00,58'N 11°30,42'E
37°11,81'N 11°54,28'E.
1000 meters berth requested.
- 219 BLACK SEA
Cancel NAVAREA THREE 193/09 and this message.
- 220 BLACK SEA - RUMANIA
Missile launching exercise from 26 MAY 09 to 28 MAY 09 in area bounded by psns:
44°29,55'N 28°42,42'E
44°29,55'N 29°31,92'E
44°04,46'N 29°31,92'E
44°04,46'N 29°31,92'E.
- 221 ALGERIA
Fishing boat sunk in psn: 36°56,7'N 7°48,9'E.
- 222 EGYPT
1.- Platform "SCARABEO 6" established in psn: 32°03'N 30°19'E.
2.- Cancel NAVAREA THREE 210/09

VII

- 223 NAVAREA THREE 223/09
GULF OF SIRTE - LIBYA
Seismic survey operations by "GECO EAGLE", is towing spread of 12 cables, each of 4 NM, in area bounded by psns:
31°30'N 18°07'E
31°38'N 18°25'E
30°47'N 18°31'E
31°55'N 18°50'E.
1500 meters berth requested
- 224 BLACK SEA
Sea ground mine located in psn: 44°54,27'N 37°17,89'E.
Navigation prohibited within 1 mile of mentioned positions.
- 225 NAVAREA THREE in force on MAY 26th 2009.
2008: 412, 512.
2009: 145, 154, 161, 170, 173, 174, 176, 184, 186, 195, 196, 207, 209, 213, 214, 217, 218, 220, 221, 222, 223, 224, 225.
1.-Only those less than 42 days old are daily broadcasted on Safety Net.
2.-Navarea Three are printed in weekly editions of notices to mariners (section 5).

SECTION B

NAVAREA THREE in force on May 26th 2009 at 1141 UTC

2008: 412, 512

2009: 145, 154, 161, 170, 173, 174, 176, 184, 186, 195, 196, 207, 209, 213, 214, 217, 218, 220, 221, 222, 223, 224, 225

PART 2

Summary of drilling rigs updated to NAVAREA THREE 211/09 warning.

Adriatic Sea - Ionian Sea

Unknown	40° 50',0 N. 018° 17',0 E.
Bonaccia	43° 36',0 N. 014° 21',2 E.
Marica	44° 04',3 N. 014° 00',6 E.
Steward	44° 12',8 N. 012° 46',6 E.
Morena I	44° 13',6 N. 012° 29',0 E.
Annabella	44° 13',7 N. 013° 04',4 E.
Vesna	44°41,2'N. 13°19,0'E.
Ika-A	44° 21',5 N. 013° 29',3 E.
Annamaria	44°21,7'N. 13°22,5'E.
Ocean king	44° 21' 49,1"N. 013° 26' 46,3"E.
Ida - B	44° 26',8 N. 013° 28',8 E.
Ida - C	44° 27',7 N. 013° 30',3 E.
Armida I	44° 28',5 N. 012° 27',2 E.
Ida - A	44° 29',7 N. 013° 26',7 E.
Unknown	44° 30',0 N. 013° 00',0 E.
IRINA	44° 31,7' N. 013° 22',8 E.
Ivana C	44° 37',0 N. 013° 11',3 E.
ANA	44° 41',0 N. 013° 16',1 E.
Ivana B	44° 41',2 N. 013° 13',1 E.
Ivana E	44° 44',7 N. 013° 14',8 E.
Ivana K	44° 44',7 N. 013° 18',0 E.
Ivana D	44° 47',0 N. 013° 15',8 E.

VIII
OBAVIJESTI
Information

1. U pripremi je Novo izdanje Popisa svjetala i signala za maglu

Obavijesti za Male karte
Information for Small Craft Charts

Karte - Charts: MK - 14

Pašmanski kanal, Kumenat: svjetleća plutača, posebna oznaka


Poništava se ispravak 6(T)-7/08

Pašmanski kanal, Kumenat: special mark


Cancel notice 6(T)-7/08.

Karte - Charts: MK - 27

Boka kotorska, Lipci, glava gata


Prekrižiti  i karakteristiku: ZBl 3s 7m 3M na približno 42°29,8'N - 18°39,8'E.

Boka kotorska, Lipci, pier head


Delete  and characteristic ZBl 3s 7m 3M in vicinity 42°29,8'N - 18°39,8'E.

Karte - Charts: MK - 27

Boka kotorska, Dobrota, Sv. Stasije, gat

Prekrižiti  i karakteristiku C Bl 5s 6m 6M na približno 42°28,0N - 18°46,1'E.

Boka kotorska, Dobrota, Sv. Stasije, pier

Delete  and characteristic C Bl 5s 6m 6M in vicinity 42°28,0N - 18°46,1'E.



OBRAZAC ZA OBAVIJESTI *Note for information*

Molimo pomorce da, koristeći ovaj standardni obrazac, obavijeste Nautički odsjek Hrvatskog hidrografskog instituta o otkrivenim opasnostima za plovidbu, uočenim promjenama na pomoćnim navigacijskim sredstvima i predlože potrebne promjene na kartama i navigacijskim publikacijama.

Mariners are requested to use this standard form to notify the Hydrographic Institute of the Republic of Croatia, Nautical Department, about discovered dangers to navigation, changes observed in aids to navigation, or corrections to charts and publications seen to be necessary.

Mjesto: Datum:
Place: Date:

Ime pošiljatelja (ime broda):
Name of sender (Name of ship):

Adresa ili pozivni znak i zastava broda:
Address or ship's call sign and flag:


Predmet:
Subject:

Prava ili procijenjena pozicija:
True or approx. position:

Karta ili publikacija:
Chart or publication:

Posljednji primljeni Oglas za pomorce:
Latest "Oglas za pomorce" received:

Sadržaj obavijesti:
Details:



POTPIS:
SIGNATURE:

Hrvatski hidrografski institut, Nautički odsjek, Zrinsko-Frankopanska 161, 21000 Split, tel: +385/0/21/308-845, 098233450, fax: +385/0/21/347-208, E-mail: naut@hhi.hr, telex: 26-270 HIRH RH.

Hydrographic Institute of the Republic of Croatia, Nautical Department, Zrinsko-Frankopanska 161, 21000 Split, Croatia, Tel: +385/0/21/308-845, 098233450, Fax: +385/0/21/347-208, E-mail: naut@hhi.hr, Telex: 26-270 HIRH RH.

POPIS POMORSKIH KARATA I NAVIGACIJSKIH PUBLIKACIJA
List of nautical charts and publication

POMORSKE KARTE
Nautical charts

Karta pomorska 100-15
Karta pomorska 100-16
Karta pomorska 100-17
Karta pomorska 100-18
Karta pomorska 100-19
Karta pomorska 100-20
Karta pomorska 100-21
Karta pomorska 100-22
Karta pomorska 100-23
Karta pomorska 100-24
Karta pomorska 100-25
Karta pomorska 100-26
Karta pomorska 100-27
Karta pomorska 100-28
Karta pomorska 100-29
Karta pomorska 100-30
Karta pomorska 300-31
Karta pomorska 300-32
Karta pomorska 300-33
Karta pomorska 300-34
Karta pomorska 300-35
Karta pomorska 300-36
Karta pomorska 300-37
Karta pomorska 10
Karta pomorska 11
Karta pomorska 13
Karta pomorska 14
Karta pomorska 15
Karta pomorska 16
Karta pomorska 17
Karta pomorska 20
Karta pomorska 22
Karta pomorska 37
Karta pomorska 47
Karta pomorska 50
Karta pomorska 63
Karta pomorska 83
Karta batimetrijska B 100
Karta pomorska 101
Karta pomorska 102
Karta pomorska 108
Karta pomorska 109
Karta pomorska INT 3410
Karta pomorska INT 3412
Karta pomorska INT 3414
Karta pomorska 151
Karta pomorska 152
Karta pomorska 153
Karte pomorske 154
Karta pomorska 50-3
Karta pomorska 50-4
Karta pomorska 50-20

POMORSKE KARTE
Nautical charts

Karta pomorska 301
Karta pomorska 302
Karta pomorska 303
Karta pomorska 401
Karta pomorska 402
Karta pomorska 501
Karta pomorska 502
Karta pomorska 512
Karta pomorska 518
Karta pomorska 525
Karta pomorska 532
Karta pomorska 533
Karta pomorska 535
Karta pomorska 600-64
Komplet malih karata - I dio
Komplet malih karata - II dio

PUBLIKACIJE
Publications

Peljar Jonskog mora i Malteških otoka
Popis svjetala (PS) i signala za maglu - Jadransko more - Jonsko more - Malteški otoci, 2005.
Znaci i kratice na hrvatskim pomorskim kartama 2002.
Katalog pomorskih karata i navigacijskih publikacija, 2008.
Peljar I - Jadransko more - istočna obala, 1999.
Peljar za male brodove, prvi dio, Piranski zaljev - Virsko more 2002.
Peljar za male brodove, drugi dio, Sedmovrače - Rt Oštra 2003.
Portolano per piccole imbarcazioni I. parte
Portolano per piccole imbarcazioni II. parte
Adriatic sea pilot volume I.
Adriatic sea pilot volume II.
Adrianautikführer für kleine Schiffe I. Teil
Adrianautikführer für kleine Schiffe II. Teil
Hidrografski godišnjak
Nautičke tablice, 1999.
Pomorske oznake, IALA sustav (novo izdanje)
Radio-navigacijska služba (izvan službene upotrebe)
Tablice morskih mijena, Jadransko more - istočna obala 2009.
Klimatološki atlas Jadranskog mora
Terestrička i elektronska navigacija, 1986.
Oglas za pomorce
"Andrija Mohorovičić" - izvještaj i rezultati oceanografskih istraživanja Jadranskog mora
Identifikator zvijezda (izdanje 1991)
Brodski dnevnik
Dnevnik stroja
Radioslužba 2006.
Nautički godišnjak 2009.
Priručnik za obuku radiooperatera s ograničenom ovlasti - morsko područje plovidbe A1 - ROC, 1999.
"Živi arhipelag u Hrvatskoj" - sjeverni, srednji i južni dio (hrvatski, engleski, njemački, talijanski)
Nautički priručnik s planovima luka: ZADARSKI ARHIPELAG, 2005 (hrvatski, francuski, engleski, njemački, talijanski)
101 INFO - Istočna obala Jadrana, informativna karta za nautičare, 2009.

PRODAJA KARATA I NAVIGACIJSKIH PUBLIKACIJA
Sales of charts and nautical publications

1. **LALIZAS MARINA**, d.o.o, Kopilica 5, 21000 - SPLIT, tel. 021-490-709
Mreža prodavaonica:
 - Prodavaonica 2, Split, Kopilica 5, 21000 Split, tel. 021-490-709 i fax. 021-339-060
 - Prodavaonica 1, Split, Obala Lazareta 1, 21000 Split, tel. i fax. 021-344-371
 - Prodavaonica 11, Split, Branimirova obala 2, 21000 Split, tel. 021-398-407
 - Prodavaonica 4, Zagreb, Prisavlje 14, 10000 Zagreb, tel. i fax. 01-6183-342
 - Prodavaonica 8, Rijeka, M. Barača 3, 51000 Rijeka, tel. i fax. 051-343-173
 - Prodavaonica 3, Zadar, Jurja Bijanikinija 9, 23000 Zadar, tel. i fax. 023-254-458
 - Prodavaonica 10, Zadar, Vlatka Mačeka 6, 23000 Zadar, tel. 023-302-147
 - Prodavaonica 5, Šibenik, Obala dr. Franje Tuđmana 2, 22000 Šibenik, tel. i fax. 022-212-268
 - Prodavaonica 6, Dubrovnik, Na Skali 4, 20236 Mokošica - Dubrovnik, tel. i fax. 020-454-073
 - Prodavaonica 7, Pula, Riva 14, 52100 Pula, tel. 052-210-904
2. **NAVAL-ADRIA**, d.o.o, Budicinova 7, 51000 Rijeka, tel. i fax. 051-267-635
 - Prodavaonica **Nautika**, 51222 Bakar, tel. i fax. 051-761-730, e-mail naval-adria@ri.htnet.hr
3. **INVENTING**, d.o.o, Palinovečka 19f, 10000 Zagreb, tel. i fax. 01-6523-921, e-mail: inventing@zg.t-com.hr
4. **NAVIGATORE**, t.o, Riva Amfora 7, Červar-Porat, 52440 Poreč, tel. i fax. 052-436-663
5. **TRINAESTICA - 13**, t.o, Ulica kneza Domagoja 3, 23210 Biograd na moru, tel. 023-383-219
6. **GEOSUSTAVI**, d.o.o. Sukoišanska 25, 21000 Split, tel. i fax. 021-484-556, mob. 091-5378-294, e-mail info@geosustavi.hr
7. **DOMINOVIĆ**, d.o.o, Trg hrvatske bratske zajednice b.b (NSK), 10000 Zagreb, tel. 01-6150-315, fax. 01-6130-111,
e-mail dominovic@dominovic.hr
8. **MARINERA**, Obala kralja Petra Krešimira IV br. 11, 23210 Biograd na moru, tel. i fax. 023-384-882.

Publikacije Hrvatskog hidrografskog instituta prodaju isključivo ovlašteni distributeri.
Charts and publications are sold by authorized sales agents only.