

ISSN 0030-0713

SVEZAK 12

OGLAS ZA POMORCE

NOTICE TO MARINERS

**HRVATSKI HIDROGRAFSKI INSTITUT
SPLIT - HRVATSKA**

Prosinac / December 2004.

Oglasi / Notices: 1 - 12

"*OGLAS ZA POMORCE*" mjesečno je izdanje. Donosi obavijesti za ažuriranje pomorskih karata i navigacijskih publikacija Hrvatskog hidrografskog instituta za Jadransko more, Jonsko more i Malteške otoke.

"*OGLAS ZA POMORCE*" is a monthly edition. Contains information for keeping up-to-date Croatian charts and nautical publications for Adriatic Sea, Ionian Sea and Maltese Islands.

SADRŽAJ - CONTENTS

- I.** UVODNA OBJAŠNJENJA, PREGLED ISPRAVAKA
Explanatory Notes, Index of Corrections
- II.** ISPRAVCI KARATA
Corrections to Charts
- III.** ISPRAVCI PELJARA
Corrections to Sailing Directions
- IV.** ISPRAVCI POPISA SVJETALA
Corrections to List of Lights
- V.** ISPRAVCI RADIOSLUŽBE
Corrections to Radio Service
- VI.** ISPRAVCI KATALOGA
Corrections to Catalogue
- VII.** NAVIGACIJSKI RADIOOGLASI
Reprints of Radio Navigational Warnings
- VIII.** OBAVIJESTI
Information

O svim promjenama važnima za sigurnost plovidbe molimo obavijestiti: HRVATSKI HIDROGRAFSKI INSTITUT, Nautički odsjek, Zrinsko-Frankopanska 161, 21000 Split Tel.: +385/0/21/361-840, 361-792, kućni 209, Fax: 021/347-208, E-mail: naut@hhi.hr, www.hhi.hr / Tiskani formular je sastavni dio Oglasa.

For all changes important for the safety of navigation please notify: HYDROGRAPHIC INSTITUTE OF THE REPUBLIC OF CROATIA Nautical Department, Zrinsko-Frankopanska 161, 21000 Split, Croatia, Tel.: +385/0/21/361-840, 361-792 ext. 209, Fax: 021/347-208, E-mail: naut@hhi.hr, www.hhi.hr

The form, which is convenient for sending a report, is given at the end of this issue.

Godišnja pretplata / Annual Subscription: 200.00 kn

RAVNATELJ
dr. sc. Zvonko Gržetić

I
Uvodna objašnjenja
Explanatory Notes

RADIOOGLASE za istočni dio Jadrana svakodnevno odašiljaju hrvatske obalne radiopostaje.

RADIO NAVIGATIONAL WARNINGS for east Adriatic coast are broadcasted daily by Croatian coastal radio stations.

DUBINE I VISINE određene su u metrima. Dubine se odnose na srednju razinu nižih niskih voda živih morskih mijena, a visine na srednju morsku razinu.

DEPTHS are in meters and are reduced to Chart Datum which is Mean Lower Low Water Springs.

HEIGHTS are above Mean Sea Level.

SEKTORI VIDLJIVOSTI svjetala i pokriveni smjerovi imaju vrijednost more-kopno (otok), ako nije drugačije naglašeno. Daljina vidljivosti svjetala izražena je u nautičkim miljama za visinu motriteljeva oka (5m).

SECTORS OF LIGHTS. The limits of sectors and areas of visibility, and the alignment of direction lights and leading lights are given as seen from seaward. Range in nautical miles is given for the height of eye of the observer - 5 metres.

Svi oglasi za ispravak karata iz prethodne godine objavljuju se u OZP za siječanj tekuće godine.

All Notices for correction to charts of previous year are printed in January issue of the current year.

OZP	Oglas za pomorce	- Notices to Mariners
PS	Popis svjetala i signala za maglu	- List of Lights
RS	Radioslužba za pomorce	- Radio Service
RO	radiooglasi	- Radio warnings
M	nautička milja	- Nautical mile
AN		- Avvisi ai Naviganti
ANM		- Admiralty Notices to Mariners
L/L		- Admiralty List of Lights
(P)	prethodni oglasi	- Preliminary Notices
(T)	privremeni oglasi	- Temporary Notices
HHI	Hrvatski hidrografski institut	- Hydrographic Institute of the Republic of Croatia
MK	male karte	







I
Pregled ispravaka
Index of corrections

Karte <i>Charts</i>	Oglas broj <i>Notices No.</i>	Publikacije <i>Publications</i>	Oglas broj <i>Notice No.</i>
- 300-33	4	Peljar I	6(T), 7(T), 8
- INT 3412	4	Peljar za male brodove: II dio	9(T), 10
- 153	4	Popis svjetala	11, 12
- 154	5	Radioslužba za pomorce	Nema ispravaka
- 100-26	4	Ispravci Kataloga	Nema ispravaka
- MK-18	4		
- MK-19	4		
- MK-20	4		
- MK-23	5		
- Plan 534	1, 2, 3		







II
ISPRAVCI KARATA
Corrections to Charts

JADRANSKO MORE - ADRIATIC SEA
HRVATSKA - CROATIA

1 - 12/04 **Trogirski kanal: plutače, lateralne oznake**



1. Promijeniti  u  na poziciji Wp = 068,5°; d = 1550 m od rta Čubrijan PS 540/E3308)
2. Promijeniti  u  na poziciji Wp = 069,5°; d = 1820 m od rta Čubrijan PS 540/E3308)
3. Promijeniti  u  na poziciji Wp = 073,5°; d = 2600 m od rta Čubrijan PS 540/E3308)

Trogirski kanal: buoys, lateral marks



1. Substitute  by  in Wp = 068,5°; d = 1550 m from light Rt Čubrijan (PS 540/E3308)
2. Substitute  by  in Wp = 069,5°; d = 1820 m from light Rt Čubrijan (PS 540/E3308)
3. Substitute  by  in Wp = 073,5°; d = 2600 m from light Rt Čubrijan (PS 540/E3308)

Karta (posljednji ispravak) - Chart (Last correction): Plan 534 samo/only TROGIRSKI KANAL (7-10/04)

2 - 12/04 **Trogirski zaljev: plutače, lateralne oznake**



1. Ucertati  na poziciji Wp = 068,5°; d = 1550 m od rta Čubrijan (PS 540/E3308).
2. Ucertati  na poziciji Wp = 069,5°; d = 1820 m od rta Čubrijan (PS 540/E3308).

Trogirski zaljev: buoys, lateral marks



1. Insert  in Wp = 068,5°; d = 1550 m from light Rt Čubrijan (PS 540/E3308).
2. Insert  in Wp = 069,5°; d = 1820 m from light Rt Čubrijan (PS 540/E3308).

Karta (posljednji ispravak) - Chart (Last correction): Plan 534 samo/only TROGIRSKI ZALJEV (1-12/04).

3 - 12/04 **Trogirski kanal: svjetleća plutača, znak na vrhu**



1. Promijeniti  na Wp = 058°, d = 700 m od svjetla Rt Čubrijan (PS 540/E3308) u: 

Trogirski kanal: lightbuoy, topmark



1. Substitute  in Wp = 058°, d = 700 m from light Rt Čubrijan (PS 540/E3308) by: 

Karta (posljednji ispravak) - Chart (Last correction): Plan 534 (2-12/04)

4 - 12/04 **Otok Brač, Hrid Rudinica: oznaka usamljene opasnosti**


- Ucertati  na 43°17.4'N - 16°53.3'E
- za kartu 153 ucertati na 43°17.4'N - 16°53.1'E
- za kartu INT 3412 ucertati: 

Brač, island, Hrid Rudinica: isolated danger mark


- Insert  in 43°17.4'N - 016°53.3'E
- for chart 153 in 43°17.4'N - 16°53.1'E
- for chart INT 3412 insert: 

Karta (posljednji ispravak) - Chart (Last correction): 300-33 (4-8/04); INT 3412 (3-9/04); 153 (8-10/04); 100-26 (5-8/04); MK-18 (6-11/02); MK 19 (5-8/04); MK-20 (4-6/04).

5 - 12/04 **Mljet, Pomena, Hrid Crna seka, novo svjetlo, sektor**

1. Ucertati  na 42° 47.7'N - 17° 20.2'E i upisati dio karakteristike: B C(3)10s8/5M.
- za kartu 154 pozicija svjetla je 42° 47.7'N - 17° 20.0'E
2. Na poziciji svjetla pod 1. ucertati crtkano smjerove 060° i 237°, duljine 1.4 M.
a) smjerove 060° i 237° međusobno spojiti u smjeru kretanja kazaljke na satu lukom polumjera 1.2 M i na luku upisati: Bijelo
b) smjerove 237° i 060° međusobno spojiti u smjeru kretanja kazaljke na satu lukom polumjera 1.2 M i na luku upisati: Crveno

Mljet, Pomena, Hrid Crna seka, new light, sector

1. Insert  in 42° 47.7'N - 17° 20.2 'E and abridged light description: B C(3)10s8/5M.
- for chart 154 in 42° 47.7'N - 17° 20.0'E
2. To light position ad 1. plot sector limits 060° i 237°, line length 1.4M.
a) connect limits 060° i 237° with arch semidiameter 1.2 M and insert: Bijelo
b) connect limits 237° i 060° with arch semidiameter 1.2 M and insert: Crveno

Karte (posljednji ispravak) - Charts (Last correction): 154 (4-6/04); MK-23 (2-5/02).

III
ISPRAVCI PELJARA
Corrections to Sailing Directions

PELJAR I - JADRANSKO MORE - ISTOČNA OBALA
Izdanje - Edition 1999

6(T) - 12/04 UPUTA ZA PLOVIDBU - GLAVNI PLOVIDBENI SMJER: platforma

Redak 14, dopuniti:

Platforma NOBLE CARL NORBERG postavljena na 44°21.8'N - 13°29.6'E. Ploviti oprezno i na udaljenosti od 1000 m.

str. B 26

7(T) - 12/04 TUNSKI KANAL: naprave marikulture

Redak 15, dopuniti:

UPOZORENJE: Do daljnega na 44°10.1'N - 14°55.4'E postavljen je kavez marikulture označen žutim plutačama karakteristike: BKBl.

str.167

8 - 12/04 TROGIRSKI KANAL: plutače

Redak 45, promijeniti:

Stoji:...s južne strane sa tri valjkaste plutače...

Treba:...s južne strane sa tri zglobne oznake - crvena motka i znak na vrhu (lateralna lijeva).

str. 226

PELJAR ZA MALE BRODOVE - II dio: SEDMOVRAĆE - RT OŠTRA
(Adriatic Sea Pilot - Volume II)
Izdanje - Edition 2003

9(T) - 12/04 TUNSKI KANAL: naprave marikulture

Nakon navoda pod *MORSKE STRUJE*, dodati:

UPOZORENJE: Do daljnega na 44°10.1'N - 14°55.4'E postavljen je kavez marikulture označen žutim plutačama karakteristike: BKBl.

str. 76

10 - 12/04 TROGIRSKI KANAL: plutače

Navod *UPUTE ZA PLOVIDBU*, promijeniti:

Stoji:...Južna strana kanala označena je trima crvenim valjkastim plutačama.

Treba:...Južna strana kanala označena je sa tri crvene zglobne motke i znakom na vrhu - crveni valjak (lateralna lijeva).

str. 180

IV
ISPRAVCI POPISA SVJETALA
Corrections to List of Lights

POPIS SVJETALA I SIGNALA ZA MAGLU
Izdanje - Edition 2001

11 - 12/04

354,5 - Rt Tureta
E3090,5

44 15.8 C Bl (2)4s
14 47.6

8

4

Crvena kula s galerijom
na bloku u moru, 5m

(0,5+1; 0+0; 5+2)s,
C242-024(142),
B24-041(17),
C041-082(41),
Pot 082-242(160)

12 - 12/04

213 -- Rt Mali Kijac,
plutača, 340m SE

44 13.6 C Bl(2) 6s
14 33.0

3

Crvena plutača

(0,5+1;0,5+4)s
Ra refl

V
ISPRAVCI RADIOSLUŽBE
Corrections to Radio Service
RADIOSLUŽBA ZA POMORCE
Izdanje - Edition 2003

Nema ispravaka - Nil

VI
ISPRAVCI KATALOGA
Corrections to Catalogue
KATALOG POMORSKIH KARATA I NAVIGACIJSKIH PUBLIKACIJA
Izdanje - Edition 2001

Nema ispravaka - Nil

VII
NAVIGACIJSKI RADIOOGLASI
RADIO NAVIGATIONAL WARNINGS
RADIOOGLASI na snazi 03. siječnja 2005.

- 2004. godina**
- 0150 Od 28. lipnja do daljnjega podmorški radovi s miniranjem na 44° 16,8'N - 014° 45,8'E (uvala Kosirača, otok Ist). Zabranjuje se kupanje i ronjenje na udaljenosti 500 metara od pozicije. Brodovi i brodice u prolazu smiju ploviti brzinom do 5 čvorova.
- 0254 Dizalica "Zvonko" obavlja podmorske radove na 44°20,2' N - 015°05,1' E.
Zabranjena plovidba u polumjeru 500 metara od dizalice.
- 0262 Otok Krk, Rt Mali Kijac, plutača 1100 m SE, na 45° 13,1'N - 014° 33,2'E pogašena.
- 0279 Od 13. prosinca 2004. do 20. ožujka 2005. obavljat će se podmorški radovi na 44° 07,1'N - 015° 13,6'E (luka Zadar, vez broj 1).
Ploviti oprezno i smanjenom brzinom.
- 0281 Od 15. prosinca do daljnjega m/b "Geo Baltic" i m/b "Guard Aleta" obavljaju seizmička istraživanja u području unutar spojnice pozicija:
a) 45° 05' 24,71''N - 013° 02' 00,9''E.
b) 45° 06' 33,47''N - 013° 10' 44,54''E.
c) 44° 51' 17,09''N - 013° 15' 45,04''E.
d) 44° 50' 54,33''N - 013° 11' 35,76''E.
e) 44° 57' 11,08''N - 013° 04' 38,10''E.
M/B "Geo Baltic" povlači seizmički kabel dužine 1800 metara.
Zabranjuje se plovidba na udaljenosti 1 milje od područja istraživanja. Ploviti oprezno.
- 0285 Do daljnjega podmorški radovi platforma IDA - B na 44° 26,5'N - 013° 28,5'E.
Zabranjena plovidba 1NM od platforme.
- 0286 Otok Krk, Uvala Sapan, N plutača, PS 218 na 45° 12,9'N - 014° 31,9'E nedostaje.
- 0290 Završetak podmorskog ispusta označen plutačom na 43° 39,2'N - 015° 52,6'E.
Do daljnjega zabranjuje se plovidba po noći južnim ulazom u Šibenski kanal između otoka Zlarin i otočića Dvanjka, osim brodova sa ukranim peljarom, uz posebnu suglasnost Lučke kapetanije Šibenik.
Danju ploviti oprezno.
- 2005. godina**
- 0001 Zlarinski kanal, Pličina Sestre, svjetlo PS 464/E3230 na 43° 41,1'N - 015° 48,9'E pogašeno.
- 0002 Otok Žirje, Hrid Rasohe, svjetlo PS 456,4/E3227,7 na 43° 37,6'N - 015° 44,1'E oštećeno, pogašeno.

RADIO NAVIGATIONAL WARNINGS in force on January 3rd 2005

- Year 2004**
- 0150 From June 28th till next notice underwater works with mining operations in 44° 16,8'N - 014° 45,8'E (cove Kosirača, island Ist).
Swimming and diving in 500 metres radius from the position prohibited. For all ships speed is limited to 5 knots.
- 0211 From September 29th till next notice offshore rig "NOBLE CARL NORBERG" established in 44° 21'49''N - 013° 29'30''E.
1000 metres berth requested.

VII

- 0252 From November 4th current meter station in:
1. 43° 28,3' N - 016° 08,0' E, yellow buoy with radar reflector.
2. 43° 28,2' N - 016° 08,2' E, yellow buoy with radar reflector.
Navigation in 100 metres radius from the stations prohibited. Wide berth requested.
- 0254 Underwater works by "Zvonko" crane in 44°20,2' N - 015°05,1' E.
Navigation in 500 metres radius from the crane prohibited
- 0262 Krk island, Rt Mali Kijac, lightbuoy 1100 m SE, in 45° 13,1' N - 014° 33,2' E unlit.
- 0266 Till next notice underwater works by m/v "BUŠ I SONDER" in 44° 05.8' N - 015° 10.5' E (Sutomišćica, cove).
Wide berth and reduced speed requested.
- 0279 From December 13th 2004. to March 20th 2005. underwater works in 44° 07,2' N - 015° 13,6' E (Zadar, port, berth no. 1).
Wide berth and reduced speed requested.
- 0281 From December 15th seismic surveys by m/v "Geo Baltic" and m/v "Guard Aleta" in area bounded by:
a) 45° 05' 24,71'' N - 013° 02' 00,9'' E.
b) 45° 06' 33,47'' N - 013° 10' 44,54'' E.
c) 44° 51' 17,09'' N - 013° 15' 45,04'' E.
d) 44° 50' 54,33'' N - 013° 11' 35,76'' E.
e) 44° 57' 11,08'' N - 013° 04' 38,10'' E.
M/V "Geo Baltic" towing seismic submarine cables 1800 meters in length. In 1 miles radius from survey area navigation prohibited.
Wide berth requested.
- 0285 Till next notice works in progress, oil rig IDA - B in 44° 26.5' N - 013° 28,5' E.
Navigation 1 mile from oil rig prohibited.
- 0286 Krk island, Uvala Sapan, N buoy, LL 218 in 45° 12,9' N - 014° 31,9' E missing
- 0290 End of the sewer marked by buoy in 43° 39,2' N - 015° 52,6' E.
Till next notice navigation by night in south entrance of Šibenski kanal between island Zlarin and islet Dvanjka prohibited, except ships with pilot on board, with special permission of the Harbour master office Šibenik. Daily navigation wide berth requested.
- Year 2005**
- 0001 Zlarinski kanal, Pličina Sestre, light LL 464/E3230 in 43° 41,1' N - 015° 48,9' E unlit.
- 0002 Žirje island, Hrid Rasoh, light PS 456,4/E3227,7 in 43° 37,6' N - 015° 44,1' E damaged, unlit.

NAVAREA III

NAVAREA III radionavigacijski oglasi na snazi 21. prosinca 2004. (Jadransko i Jonsko more) NAVAREA III navigational warnings in force on December 21st 2004 (for Adriatic Sea and Ionian Sea)

- 690 EGYPT
Offshore rig "MAERKS GUARDIN" operating till 10 JAN 05 in psn 31-51N 030-38E.
- 691 EGYPT
Offshore rig "KEY SINGAPORE" established in psn 31-54.9N 031-54.9E.
- 692 GPS SATELLITE SYSTEM
PRN 20 unusable from 160445 UTC till 161645 UTC DEC 04.
- 693 TUNISIA
Cancel NAVAREA THREE 689/04 and this message.
- 694 TUNISIA
1.-East cardinal buoy of tunny net "TUNISIA TUNA" in psn: 35° 24',75N., 011° 06',01E unlit.
2.-South cardinal buoy of tunny net "TUNISIA TUNA" in psn: 35° 24',01N., 011° 05',33E unlit.
3.-West cardinal buoy of tunny net "TUNISIA TUNA" in psn: 35° 24',76N., 011° 04',58E
- 695 TUNISIA
Lightbuoy "B" Cap Bon pipeline in psn: 37° 02',0N., 011° 06',3E unlit.
- 696 BLACK SEA
Missile firing exercises 20 thru 25 DEC 04 from 0300 UTC till 1600 UTC. Navigation prohibited in territorial waters and dangerous in area bounded by:
45-05.5N 036-57.6E
44-40.8N 037-11.4E
44-07.4N 037-11.4E
44-05.3N 036-52.6E
44-07.4N 036-33.5E
44-40.8N 036-33.8E
45-05.5N 036-47.4E
- 697 ADRIATIC SEA
1.-Seismic survey by M/V "GEO BALTIC" and M/V "GUARD ALETA" from 15 DEC 04 till further notice in area bounded by:
45° 05',4N., 013° 02',0E
45° 06',5N., 013° 10',7E
44° 51',3N., 013° 15',7E
44° 50',9N., 013° 11',6E
44° 57',2N., 013° 04',6E.
Towing seismic submarine cables 1800 meters length.
2.-Navigation prohibited in area 1 mile radius from survey area.

VII

- 698 TUNISIA E COAST
1.- Gaz pipeline lightbuoy "C" Cape Bon, in psn 37° 00,5N; 011° 06,5E, unlit.
2.- Cancel NAVAREA THREE 695/04.
- 699 SPAIN
Cancel NAVAREA THREE 682/04 and this message (Sufficiently promulgated).
- 700 RUSSIA
Three mooring buoys (the first 150 metres apart the last) till 30 JAN 2005 laid in psn 44-51.30N 036-52.36E. Along line on bearing 90 dash 270 degrees. Navigation dangerous in area within 2 miles of mooring buoys.
- 701 MEDITERRANEAN SEA
1.- A route clearance for next cable laying operation will be carried out by the french cable ship "RENE DESCARTES" from the 16 DEC 04, from 0000 UTC till further notice in the following areas:
Area 1
38-03.5N 010-49.8E
38-01.4N 011-13.8E
37-55.5N 011-23.9E
37-55.7N 011-44.0E
38-04.4N 011-45.4E
38-03.2N 011-55.8E
37-55.7N 011-54.4E
37-52.0N 011-58.5E
37-24.4N 012-31.0E
37-21.8N 012-44.3E
37-22.6N 013-00.0E
37-15.8N 012-50.4E
37-15.2N 012-45.0E
37-18.4N 012-27.6E
37-43.4N 011-58.6E
37-49.6N 011-48.0E
37-50.4N 011-24.2E
37-56.6N 011-10.2E
37-58.4N 010-49.8E
38-03.5N 010-49.8E
Area 2
38-12.5N 013-20.0E
38-12.0N 013-20.3E
38-13.0N 013-23.0E
38-19.0N 013-20.0E
38-24.0N 013-10.0E
38-28.2N 012-50.0E
38-20.4N 012-50.0E
38-10.0N 013-10.0E
2.- Cancel NAVAREA THREE 671/04.
- 702 BLACK SEA
Approach light of Constanta in psn 44-09.5N 028-37.9E unlit between 20 and 27 DEC 04.
- 703 BLACK SEA
Firing exercises on 21, 22, 23, 24 and 25 DEC 04 from 1400 UTC till 2200 UTC in area bounded by
45-03.5N 036-22.5E
44-52.1N 036-22.5E
44-49.6N 035-50.5E
44-59.9N 035-50.5E
and coastline.
- 704 BLACK SEA
Firing exercises on 21 and 22 DEC 04 from 0730 UTC till 1300 UTC in area bounded by
44-51.6N 033-11.0E
44-44.8N 033-11.0E
44-44.8N 033-06.0E
44-52.8N 032-55.0E
- 705 TUNISIA
Cancel NAVAREA THREE 698/04 and this message.
- 706 BLACK SEA
Missile firing exercises on 22, 23 and 24 DEC 04 from 0930 UTC till 1430 UTC in area bounded by
45-03.1N 035-47.6E
44-58.1N 035-47.8E
44-58.1N 035-43.7E
44-59.4N 035-39.5E
45-02.1N 035-36.1E
45-04.9N 035-34.8E
45-06.2N 035-41.9E

VII

707 UKRAINE
Cancel NAVAREA THREE 681/04 and this message.
708 GPS SATELLITE SYSTEM
PRN 06 unusable from 211900 till 220700 UTC DEC 04.
709 BLACK SEA
Seismic survey operations 21 DEC 04 thru 28 FEB 05 by M/V "PROFESSOR
POLSHKOV" towing 6000 metres length cable deeping 8 metres in area bounded by
44-41.0N 036-40.3E
45-03.3N 036-36.0E
44-55.4N 037-01.2E
44-39.4N 037-21.2E
44-33.7N 037-51.0E
44-21.2N 038-11.1E
44-11.0N 038-35.4E
43-55.7N 039-02.1E
43-24.4N 039-49.8E
43-24.7N 039-34.8E
43-43.0N 038-52.0E
43-53.8N 038-24.5E
43-55.2N 038-25.5E
44-01.8N 038-08.3E
43-52.4N 038-00.6E
43-51.6N 037-52.6E
44-10.3N 037-00.8E
44-41.0N 037-00.4E

SECTION B

NAVAREA THREE Warnings in force on December 21th 2004 at 0600 UTC

Series 2004: 629, 638, 640, 673, 677, 683, 684, 685, 686, 688, 690, 691, 694, 696, 697, 700, 701, 702, 703, 704, 706, 708, 709

Summary of Drilling Rigs updated up to NAVAREA III 709/ 04 warning

Adriatic Sea - Ionian Sea

<i>Unknown</i>	<i>40° 50'0 N., 018° 17'0 E</i>
<i>Bonaccia</i>	<i>43° 36'0 N., 014° 21'2 E</i>
<i>Panon</i>	<i>44° 04'1 N., 014° 00'4 E</i>
<i>Marica</i>	<i>44° 04'3 N., 014° 00'6 E</i>
<i>R. W. Monwel</i>	<i>44° 12'7 N., 012° 42'3 E</i>
<i>Steward</i>	<i>44° 12'8 N., 012° 46'6 E</i>
<i>Morena I</i>	<i>44° 13'6 N., 012° 29'0 E</i>
<i>Ida - C</i>	<i>44° 27'7 N., 013° 30'3 E</i>
<i>Armida I</i>	<i>44° 28'5 N., 012° 27'2 E</i>
<i>Unknown</i>	<i>44° 30'0 N., 013° 00'0 E</i>
<i>R. T. Mayer</i>	<i>44° 32'8 N., 012° 29'7 E</i>
<i>Ivana A</i>	<i>44° 44'7 N., 013° 17'9 E</i>
<i>Ivana B</i>	<i>44° 41'2 N., 013° 13'1 E</i>
<i>Ivana E</i>	<i>44° 44'7 N., 013° 14'8 E</i>
<i>Ivana D</i>	<i>44° 47'0 N., 013° 15'8 E</i>
<i>Noble Carl Norberg</i>	<i>44° 57'3 N., 013° 08'2 E</i>
<i>Ika - A</i>	<i>44° 21'8 N., 013° 29'5 E</i>
<i>Ika - B</i>	<i>44° 24,3 N., 013° 26,3 E</i>
<i>Ida - B</i>	<i>44° 26'5 N., 013° 28'5 E.</i>

VIII

OBAVIJESTI *Information*

1. UREDBA O RAČUNANJU VREMENA U 2005. GODINI

Ljetno računanje vremena u 2005. godini počinje 27. ožujka 2005. godine u 02 h 00 min i 00 s, tako što se pomicanjem za jedan sat unaprijed vrijeme u 02 h 00 min i 00 s računa kao 03 h 00 min i 00 s.

Ljetno računanje vremena u 2005. godini završava 30. listopada 2005. godine u 03 h 00 min i 00 s, tako što se pomicanjem za jedan sat unatrag vrijeme u 03 h 00 min i 00 s računa kao 02 h 00 min i 00 s.

Sat koji se 30. listopada 2005. godine zbog pomicanja za jedan sat unatrag pojavljuje dva puta između 02 h 00 min i 00 s i 03 h 00 min i 00 s označava se prvi put kao sat 2A, a drugi put kao sat 2B. - Narodne novine, broj 166 od 29. studenoga 2004.

2. UREDBA O OSNIVANJU LUČKE UPRAVE ŠIBENIK - Narodne novine, broj 174 od 10. prosinca 2004.

3. POMORSKI ZAKONIK - Narodne novine, broj 174 od 10. prosinca 2004.

(stupanjem na snagu ovog Zakonika prestaje važiti POMORSKI ZAKONIK - N.N.: 17/94; 74/94 i 43/96, osim odredaba o upisu brodova koje prestaju važiti osnivanjem upisnika jahti).



OBRAZAC ZA OBAVIJESTI
Note for information

Molimo pomorce da, koristeći ovaj standardni obrazac, obavijeste Nautički odsjek Hrvatskog hidrografskog instituta o otkrivenim opasnostima za plovidbu, uočenim promjenama na pomoćnim navigacijskim sredstvima i predlože potrebne promjene na kartama i navigacijskim publikacijama.

Mariners are requested to use this standard form to notify the Hydrographic Institute of the Republic of Croatia, Nautical Department, about discovered dangers to navigation, changes observed in aids to navigation, or corrections to charts and publications seen to be necessary.

Mjesto: Datum:
Place: Date:

Ime pošiljatelja (ime broda):
Name of sender (Name of ship):

Adresa ili pozivni znak i zastava broda:
Address or ship's call sign and flag:


Predmet:
Subject:

Prava ili procijenjena pozicija:
True or approx. position:

Karta ili publikacija:
Chart or publication:

Posljednji primljeni Oglas za pomorce:
Latest "Oglas za pomorce" received:

Sadržaj obavijesti:
Details:



POTPIS:
SIGNATURE:

Hrvatski hidrografski institut, Nautički odsjek, Zrinsko-Frankopanska 161, 21000 Split, tel: +385/0/21/361-840, 361-792 kućni 209, fax: +385/0/21/347-208, E-mail: naut@hhi.hr, telex: 26-270 HIRH RH.

Hydrographic Institute of the Republic of Croatia, Nautical Department, Zrinsko-Frankopanska 161, 21000 Split, Croatia, Tel: +385/0/21/361-840, 361-792 ext. 209, Fax: +385/0/21/347-208, E-mail: naut@hhi.hr, Telex: 26-270 HIRH RH.

POPIS POMORSKIH KARATA I NAVIGACIJSKIH PUBLIKACIJA
List of nautical charts and publication

POMORSKE KARTE

Nautical charts

Karta pomorska 100-15
Karta pomorska 100-16
Karta pomorska 100-17
Karta pomorska 100-18
Karta pomorska 100-19
Karta pomorska 100-20
Karta pomorska 100-21
Karta pomorska 100-22
Karta pomorska 100-23
Karta pomorska 100-24
Karta pomorska 100-25
Karta pomorska 100-26
Karta pomorska 100-27
Karta pomorska 100-28
Karta pomorska 100-29
Karta pomorska 100-30
Karta pomorska 300-31
Karta pomorska 300-32
Karta pomorska 300-33
Karta pomorska 300-34
Karta pomorska 300-35
Karta pomorska 300-36
Karta pomorska 300-37
Karta pomorska 10
Karta pomorska 11
Karta pomorska 13
Karta pomorska 14
Karta pomorska 15
Karta pomorska 16
Karta pomorska 17
Karta pomorska 20
Karta pomorska 22
Karta pomorska 37
Karta pomorska 47
Karta pomorska 63
Karta pomorska 83
Karta batimetrijska B 100
Karta pomorska 101
Karta pomorska 102
Karta pomorska 108
Karta pomorska 109
Karta pomorska INT 3410
Karta pomorska INT 3412
Karta pomorska INT 3414
Karta pomorska 151
Karta pomorska 152
Karta pomorska 153
Karte pomorske 154
Karta pomorska 155
Karta pomorska 156
Karta pomorska 157
Karta pomorska 158
Karta pomorska 159
Karta pomorska 160
Karte pomorska 161
Karta pomorska 171
Karta pomorska 172
Karta pomorska 173
Karta pomorska 174
Karta pomorska 175
Karta pomorska 179
Karta pomorska 50-3
Karta pomorska 50-4
Karta pomorska 50-20

POMORSKE KARTE

Nautical charts

Karta pomorska 301
Karta pomorska 302
Karta pomorska 303
Karta pomorska 501
Karta pomorska 502
Karta pomorska 512
Karta pomorska 518
Karta pomorska 525
Karta pomorska 532
Karta pomorska 533
Karta pomorska 535
Karta pomorska 536
Karta pomorska 600-61
Karta pomorska 600-62
Karta pomorska 600-63
Karta pomorska 600-64
Komplet malih karata - I dio
Komplet malih karata - II dio

PUBLIKACIJE

Publications

Peljar Jonskog mora i Malteških otoka
Popis svjetala (PS) i signala za maglu - Jadransko more - Jonsko more - Malteški otoci, 2001.
Znaci i kratice na hrvatskim pomorskim kartama 2002.
Katalog pomorskih karata i navigacijskih publikacija, 2001.
Peljar I - Jadransko more - istočna obala, 1999.
Peljar za male brodove, prvi dio, Piranski zaljev - Virsko more 2002.
Peljar za male brodove, drugi dio, Sedmovrače - Rt Oštra 2003.
Hidrografski godišnjak
Nautičke tablice, 1999.
Pomorske oznake, IALA sustav (novo izdanje)
Radio-navigacijska služba (izvan službene upotrebe)
Tablice morskih mijena, Jadransko more - istočna obala 2004.
Klimatološki atlas Jadranskog mora
Terestrička i elektronska navigacija, 1986.
Oglas za pomorce
"Andrija Mohorovičić" - izvještaj i rezultati oceanografskih istraživanja Jadranskog mora
Identifikator zvijezda (izdanje 1990)
Brodski dnevnik
Dnevnik stroja
Radioslužba 2003.
Nautički godišnjak 2004.
Priručnik za obuku radiooperatera s ograničenom ovlasti - morsko područje plovidbe A1 - ROC, 1999.
"Živi arhipelag u Hrvatskoj" - sjeverni, srednji i južni dio

PRODAJA KARATA I NAVIGACIJSKIH PUBLIKACIJA
Sales of charts and nautical publications

1. **PENUL, d.o.o.**, Kopilica 5, 21000 - SPLIT, tel: +385 (0)21 490-709
 - Prodavaonica Split, Obala Lazareta 1, 21000 - SPLIT, tel.: +385 (0)21 591-503, fax: +385 (0)21 585-782
 - Prodavaonica Zagreb, Mega Nautic Shop, Prisavlje 14, 10000 - ZAGREB, tel/fax: +385 (0)1 6196-480, 6196-481
 - Prodavaonica Pula, Riva 18, 52000 - PULA, tel.: +385 (0)52 215-042
 - Prodavaonica Rijeka, Senjsko pristanište 3, 51000 - RIJEKA, tel/fax: +385 (0)51 213-590
 - Prodavaonica Zadar, Jurja Bijankinija 8, 23000 - ZADAR, tel/fax: +385 (0)23 251-051
 - Prodavaonica Šibenik, Obala oslobođenja br. 2, 22000 - ŠIBENIK, tel.: +385 (0)22 212-268
 - Prodavaonica Dubrovnik, ACI marina Mihi Pracat, Mokošica, 20000 - DUBROVNIK, tel.: +385 (0)20 454-073
 - Prodavaonica Korčula, Vinka Paletina br. 176, 20260 - KORČULA, tel/fax: +385 (0)20 711-179
 - Prodavaonica Ploče, Trg kralja Tomislava 9, 20340 - PLOČE, tel.: +385 (0)20 679-271
2. **NAVAL-ADRIA, d.o.o.**, Budicinova br. 7, 51000 - RIJEKA, tel/fax: +385 (0)51 267-635
Prodavaonica **NAUTIKA**, 51222 BAKAR tel/fax: +385 (0)51 761-730, e-mail: naval-adria@ri.hinet.hr
3. **INVENTING, d.o.o.**, A. Pomoraca 7/V, 10000 - ZAGREB, tel/fax: +385 (0)1 6523-921, e-mail: inventing@zg.hinet.hr
4. **NAVIGATORE**, Riva Amfora 7, Červar-Porat, 52 440 - POREČ, tel/fax: +385 (0)52 436-663
5. **MARINERA**, Obala kralja Petra Krešimira IV br. 11, 23210 - BIOGRAD NA MORU, tel: +385 (0)23 384-882
6. **TRINAESTICA-13**, Ulica kneza Domagoja 3, 23210 - BIOGRAD NA MORU, tel: +385 (0)23 383-219
7. **MEHANIC NAUTIC, d.o.o.**, Marka Marulića 12, 22243 - MURTER, tel: +385 (0)22 434-908, 435-062, fax: +385 (0)22 434-763, e-mail: mehanic-nautic@si.net.hr
8. **BORI LIBRA, d.o.o.**, Trg Slobode 2, 54 470 - UMAG, tel/fax: +385 (0)52 741-934, e-mail: borilibra@pu.tel.hr
9. **NAUTIC, d.o.o.**, N.T.C., Zlatna luka, 23 206 - BIBINJE - SUKOŠAN, tel: +385 (0)23 393-958, mob: 098/272-650
10. **NAVIS, d.o.o.**, Obala kneza Trpimira 4, 23 000 - ZADAR, tel/fax: +385 (0)23 335-025, e-mail: navis@zadarnet.hr
11. **NAVIGO, d.o.o.**, Ulica Nadbiskupa Vicka Zmajevića 12, 23 000 - ZADAR, tel: +385 (0)23 214-823, fax: +385 (0)23 213-330, e-mail: navigo@zadarnet.hr
12. **GEOSUSTAVI**, Njegoševa 3, 21000 - SPLIT, tel/fax: +385 (0)21 370-861, mob: 091/5378-294, e-mail: vedran.solaric@vip.hr
13. **V.B.Z, d.o.o.**, Tomićeva 2, 10000 - ZAGREB, tel.: +385 (0)1 4812-537, e-mail: vbz@zg.tel.hr
14. **DODORO, d.o.o.**, Silvija S. Kranjčevića, 21 480 Vis

Publikacije Hrvatskog hidrografskog instituta prodaju isključivo ovlašteni distributeri.
Charts and publications are sold by authorized sales agents only.