

ISSN 0030-0713

SVEZAK 11

OGLAS ZA POMORCE

NOTICE TO MARINERS

**HRVATSKI HIDROGRAFSKI INSTITUT
SPLIT - HRVATSKA**

Studeni / November 2005.

Oglasi / Notices: 1 - 9

"*OGLAS ZA POMORCE*" mjesečno je izdanje. Donosi obavijesti za ažuriranje pomorskih karata i navigacijskih publikacija Hrvatskog hidrografskog instituta za Jadransko more, Jonsko more i Malteške otoke.

"*OGLAS ZA POMORCE*" is a monthly edition. Contains information for keeping up-to-date Croatian charts and nautical publications for Adriatic Sea, Ionian Sea and Maltese Islands.

SADRŽAJ - CONTENTS

- I.** UVODNA OBJAŠNJENJA, PREGLED ISPRAVAKA
Explanatory Notes, Index of Corrections
- II.** ISPRAVCI KARATA
Corrections to Charts
- III.** ISPRAVCI PELJARA
Corrections to Sailing Directions
- IV.** ISPRAVCI POPISA SVJETALA
Corrections to List of Lights
- V.** ISPRAVCI RADIOSLUŽBE
Corrections to Radio Service
- VI.** ISPRAVCI KATALOGA
Corrections to Catalogue
- VII.** NAVIGACIJSKI RADIOOGLASI
Reprints of Radio Navigational Warnings
- VIII.** OBAVIJESTI
Information

O svim promjenama važnima za sigurnost plovidbe molimo obavijestiti: HRVATSKI HIDROGRAFSKI INSTITUT, Nautički odsjek, Zrinsko-Frankopanska 161, 21000 Split Tel.: +385/0/21/361-840, 361-792, kućni 209, Fax: 021/347-208, E-mail: naut@hhi.hr, www.hhi.hr / Tiskani formular je sastavni dio Oglasa.

For all changes important for the safety of navigation please notify: HYDROGRAPHIC INSTITUTE OF THE REPUBLIC OF CROATIA Nautical Department, Zrinsko-Frankopanska 161, 21000 Split, Croatia, Tel.: +385/0/21/361-840, 361-792 ext. 209, Fax: 021/347-208, E-mail: naut@hhi.hr, www.hhi.hr

The form, which is convenient for sending a report, is given at the end of this issue.

Godišnja pretplata / Annual Subscription: 200.00 kn

RAVNATELJ
dr. sc. Zvonko Gržetić

I
Uvodna objašnjenja
Explanatory Notes

RADIOOGLASE za istočni dio Jadrana svakodnevno odašiljaju hrvatske obalne radiopostaje.

RADIO NAVIGATIONAL WARNINGS for east Adriatic coast are broadcasted daily by Croatian coastal radio stations.

DUBINE I VISINE određene su u metrima. Dubine se odnose na srednju razinu nižih niskih voda živih morskih mijena, a visine na srednju morsku razinu.

DEPTHS are in meters and are reduced to Chart Datum which is Mean Lower Low Water Springs.

HEIGHTS are above Mean Sea Level.

SEKTORI VIDLJIVOSTI svjetala i pokriveni smjerovi imaju vrijednost more-kopno (otok), ako nije drugačije naglašeno. Daljina vidljivosti svjetala izražena je u nautičkim miljama za visinu motriteljeva oka (5m).

SECTORS OF LIGHTS. The limits of sectors and areas of visibility, and the alignment of direction lights and leading lights are given as seen from seaward. Range in nautical miles is given for the height of eye of the observer - 5 metres.

Svi oglasi za ispravak karata iz prethodne godine objavljuju se u OZP za siječanj tekuće godine.

All Notices for correction to charts of previous year are printed in January issue of the current year.

OZP	Oglas za pomorce	- Notices to Mariners
PS	Popis svjetala i signala za maglu	- List of Lights
RS	Radioslužba za pomorce	- Radio Service
RO	radiooglasi	- Radio warnings
M	nautička milja	- Nautical mile
AN		- Avvisi ai Naviganti
ANM		- Admiralty Notices to Mariners
L/L		- Admiralty List of Lights
(P)	prethodni oglasi	- Preliminary Notices
(T)	privremeni oglasi	- Temporary Notices
HHI	Hrvatski hidrografski institut	- Hydrographic Institute of the Republic of Croatia
MK	male karte	


I
Pregled ispravaka
Index of corrections

Karte <i>Charts</i>	Oglas broj <i>Notices No.</i>	Publikacije <i>Publications</i>	Oglas broj <i>Notice No.</i>
- 152	3	Peljar I	6
- 100-17	1, 2	Peljar za male brodove: II dio	7
- 100-20	3	Popis svjetala	8, 9
- 100-21	4	Radioslužba za pomorce	Nema ispravaka
- 100-28	5	Ispravci Kataloga	Nema ispravaka
- 50-20	5		
- MK-13	3		
- MK-15	4		
- MK-26	5		
- Plan 533	4		


II
ISPRAVCI KARATA
Corrections to Charts

JADRANSKO MORE - ADRIATIC SEA
HRVATSKA - CROATIA

1 - 11/05 Gornja Trata, otok Vele Srakane: lučko svjetlo, karakteristika

Ucrtati  na 44°34.5'N - 14°19.5'E i upisati karakteristiku: B Bl(2) 5s 6m 4M

Gornja Trata, Vele Srakane island: port light, characteristic

Insert  in 44°34.5'N - 14°19.5'E and characteristic: B Bl(2) 5s 6m 4M

Karte (posljednji ispravak) - Charts (Last correction): 100-17 (7-10/05).

2 - 11/05 Otok Premuda, Krijal: karakteristika svjetla

Promijeniti karakteristiku svjetla Krijal (PS 351 / E 3048) C Bl 3s 6m 4M na 44° 20.2'N - 14° 35.9'E u: B Bl 3s 6m 4M

Otok Premuda, Krijal: lights, characteristic

Substitute characteristic Krijal (PS 351 / E 3048) C Bl 3s 6m 4M in 44° 20.2'N - 14° 35.9'E by: B Bl 3s 6m 4M

Karta (posljednji ispravak) - Chart (Last correction): 100-17 (1-11/05).

3 - 11/05 Dugi otok, otok Lavdara: svjetlo, karakteristika



Promijeniti karakteristiku svjetla otok Lavdara (PS 385 / E 3132) B Bl 3s7m5M na 43° 56.8'N - 15° 12.0'E u: B Bl 3s 8m 5M

Dugi otok, Lavdara island: light, characteristic

Substitute characteristic Lavdara island (PS 385 / E 3132) B Bl 3s7m 5M in 43° 56.8'N - 15° 12.0'E by: B Bl 3s 8m 5M



Karta (posljednji ispravak) - Chart (Last correction): 152 (5-10/05) 100-20 (2-8/05); MK -13 (2-8/05); MK 14 (2-9/04).

4 - 11/05 Vodice, plićina: lateralna oznaka, desna strana:

Promijeniti  u  na 45°45,4'N - 15°47,0'E.

- za plan 533 na 45°45'19''N - 15°46'55''E.


Vodice, shoal: lateral starboard-hand mark

Substitute  by  in 45°45,4'N - 15°47,0'E.

- for Plan 533 in 45°45'19''N - 15°46'55''E.

Karte (posljednji ispravak) - Charts (Last correction): 100 - 21 (4-8/05); MK - 15 (3-8/05); Plan 533 (7-5/04).

5 - 11/05 Župski zaljev, Rt Prahivac: svjetlo

Prekrižiti  i karakteristiku C Bl 3s 5m 3M na 42°35.5'N - 18°13.8'E

- za Plan Cavtat na 42°35'32''N - 13°00'44''E

Župski zaljev, Rt Prahivac: light

Delete  and characteristic C Bl 3s 5m 3M in 42°35.5'N - 18°13.8'E

- for Plan Cavtat in 42°35'32''N - 13°00'44''E

Karte (posljednji ispravak) - Charts (Last correction): 100 - 28 i Plan Cavtat (4-5/05); 50-20 (4-5/05); MK - 26 i Plan Cavtat (4-5/05).

III
ISPRAVCI PELJARA
Corrections to Sailing Directions

PELJAR I - JADRANSKO MORE - ISTOČNA OBALA
Izdanje - Edition 1999

6 - 11/05 LAVDARSKI KANAL, otok Lavdara: svjetlo

Redak 39, promijeniti:

stoji: Svjetlo na sjeverozapadnom rtu otoka Lavdara - bijela četverokutna kućica sa stupom na postolju...

treba: Svjetlo na sjeverozapadnom rtu otoka Lavdara - bijela kula sa stupom i galerijom...

str. 172

III

PELJAR ZA MALE BRODOVE - II dio: SEDMOVRAĆE - RT OŠTRA

(Adriatic Sea Pilot - Volume II)

Izdanje - Edition 2003

7 - 11/05 LAVDARSKI KANAL, otok Lavdara: svjetlo

U tekstu pod ORIJENTACIJA promijeniti:

stoji: Svjetlo na sjeverozapadnom dijelu otoka Lavdara - bijela četverokutna kućica sa stupom na postolju...

treba: Svjetlo na sjeverozapadnom dijelu otoka Lavdara - bijela kula sa stupom i galerijom...

str. 84

IV

ISPRAVCI POPISA SVJETALA

Corrections to List of Lights

POPIS SVJETALA I SIGNALA ZA MAGLU

Izdanje - Edition 2005

8 - 11/05

385	- Otok Lavdara	43 56.8	B Bl 3s	8	5	Bijela kula sa stupom i galerijom, 7m	(0,3+2,7)s
E3132		15 12.0					Pot 276-005 (89)

9 - 11/05

397,5	- Bršanj, trajektna obala	44 01.5	Z Bl (2) 5s	7	4	Zelena kula sa galerijom, 5m	(0,5+1; 0,5+3)s
E 3112,5		15 09.1					Vid 184 - 229 (45)

V

ISPRAVCI RADIOSLUŽBE

Corrections to Radio Service

RADIOSLUŽBA ZA POMORCE

Izdanje - Edition 2003

Nema ispravaka - *Nil*

VI

ISPRAVCI KATALOGA

Corrections to Catalogue

KATALOG POMORSKIH KARATA I NAVIGACIJSKIH PUBLIKACIJA

Izdanje - Edition 2001

Nema ispravaka - *Nil*

VII

NAVIGACIJSKI RADIOOGLASI RADIO NAVIGATIONAL WARNINGS

RADIOOGLASI na snazi 24. studenog 2005.

- 2005. godina**
- 0053 Do daljnega se zabranjuje plovidba noću južnim ulazom u Šibenski kanal između otoka Zlarin i otočića Dvainka, osim brodovima s ukrcanim peljarom, uz posebnu suglasnost Lučke kapetanije Šibenik.
Danju ploviti oprezno.
- 0127 Do daljnega, Bakarski zaljev, ulaz, tri plutače dnevne postavljene na:
a) 45° 16,74'N - 014° 33,42'E
b) 45° 16,43'N - 014° 33,89'E
c) 45° 16,41'N - 014° 33,88'E
Ploviti oprezno i smanjenom brzinom.
- 0192 Od 17. listopada podmorski radovi na približno 43° 30,3N - 016° 26,7'E, luka Split, Gat sv. Petra u polumjeru 150 metara.
Ploviti oprezno i smanjenom brzinom.
- 0201 Do daljnega polaganje kabela na približno 43° 32,7'N - 016° 25,8'E (Kaštel Sućurac) do 43° 31,6'N - 016° 25,7'E (luka Lora).
Ploviti oprezno.
- 0202 Do daljnega m/b "BUŠ I SONDER" obavlja radove na približno 45° 07,5'N - 014° 47,4'E (Zagori, Novi Vinodolski).
Ploviti oprezno i smanjenom brzinom.
- 0211 Do daljnega strujomjerna stanica postavljena na 44° 09,9'N - 014° 55,8'E (Tunski kanal).
Ploviti oprezno i smanjenom brzinom.
- 0216 Do daljnega podmorski radovi na 45° 04, 5N - 014 09,8'E (luka Rabac).
Ploviti oprezno i smanjenom brzinom.
- 0217 Biograd, marina, E lukobran, glava, svjetlo PS 431 / E3185,2 na 43° 56,3'N - 015° 26,6'E, pogašeno.
- 0218 Do daljnega platforma "NOBLE CARL NORBERG" postavljena na 44° 58,5'N - 013° 07,5'E.
Zabranjena plovidba u polumjeru 1 M od platforme.
- 0219 Od 22. do 25. studenog od 0800 do 1600 sati (0700 UTC do 1500 UTC) vježbe gadanja u polumjeru 5 milja od rta Marlera (44°48.2'N - 014°00.4'E).
Zabranjena plovidba i zadržavanje.
Kontakt VHF kanal 16 prije navedenog područja.
- 0221 Od 28. studenog do 2. prosinca od 0800 do 1600 sati (0700 UTC do 1500 UTC) vježbe gadanja u polumjeru 5 milja od rta Marlera (44°48.2'N - 014°00.4'E).
Zabranjena plovidba i zadržavanje.
Kontakt VHF kanal 16 prije navedenog područja.
- 0222 Kraljevica, Rt Oštro, plutača, svjetlo PS 198 na 45° 16,5'N - 014° 33,7'E, pogašeno.

RADIO NAVIGATIONAL WARNINGS in force on November 24th 2005

- Year 2005**
- 0053 *Till next notice navigation by night in south entrance of Šibenski kanal between island Zlarin and islet Dvainka prohibited, except the ships with pilot on board, with special permission of the Harbour master's office Šibenik. In daily navigation wide berth requested.*
- 0127 *Till next notice, Bakarski zaljev, entrance, three daily buoys established in:*
a) 45° 16,74'N - 014° 33,42'E
b) 45° 16,43'N - 014° 33,89'E
c) 45° 16,41'N - 014° 33,88'E
Wide berth and reduced speed requested.
- 0192 *From 17th. October underwater works in vicinity 43° 30,3N - 016° 26,7'E,harbour Split, Gat Sv. Petra in radius 150 metres. Wide berth requested and with reduced speed.*
- 0201 *Till next notice cable laying operation in vicinity 43° 32,7'N - 016° 25,8'E (Kaštel Sućurac) to 43° 31,6'N - 016° 25,7'E (Lora port). Wide berth requested.*
- 0202 *Until next notice works by m/v "BUŠ I SONDER" in vicinity 45° 07,5'N - 014° 47,4'E (Zagori, Novi Vinodolski). Wide berth and reduced speed requested.*
- 0211 *Untill next notice current meter station established in 44° 09,9'N - 014° 55,8'E (Tunski kanal). Wide berth and reduced speed requested.*
- 0216 *Till next notice underwater works in 45° 04, 5N - 014 09,8'E (Rabac port). Wide berth and reduced speed requested.*
- 0217 *Biograd, marina, E breakwater, head, light LL 431 / E3185,2 in 43° 56,3'N - 015° 26,6'E, unlit.*
- 0218 *Till next notice offshore rig "NOBLE CARL NORBERG" established in 44° 58,5'N - 013° 07,5'E. Navigation in 1 M radius prohibited.*

VII

- 0219 *From November 22nd to November 25th from 0800 LT to 1600 LT (0700 UTC to 1500 UTC) firing exercises in 5 miles radius from Rt Marlera (44°48.2'N -014°00.4'E).
Navigation in area prohibited.
Contact VHF chanel 16 before transiting area.*
- 0221 *From November 28th to December 2nd from 0800 LT to 1600 LT (0700 UTC to 1500 UTC) firing exercises in 5 miles radius from Rt Marlera (44°48.2'N -014°00.4'E).
Navigation in area prohibited.
Contact VHF chanel 16 before transiting area.*
- 0222 *Kraljevica, Rt Oštro, buoy, light, PS 198 in 45° 16.5'N - 014° 33.7'E, unlit.*

NAVAREA III

**NAVAREA III radionavigacijski oglasi na snazi od 15. studenog u 0600 UTC do 22. studenog 2005. u 0600 UTC:
NAVAREA THREE Warnings originated from November 15th 2005 at 0600 UTC to November 22th 2005 at 0600 UTC:**

- 626 *IONIAN SEA
Cancel NAVAREA THREE 620/05 and this message (Sufficiently promulgated).*
- 627 *MALTA
Cancel NAVAREA THREE 609/05 and this message (Sufficiently promulgated).*
- 628 *EGYPT
Anchoring operations platform "PRIDE NORTH AMERICA" till 15 NOV 05 further next notice in psn 31-42.9N 029-56.1E.*
- 629 *BLACK SEA
Firing exercises on 23 and 24 NOV 05 from 0500 UTC till 1400 UTC in area bounded by
41-48.0N 039-00.0E
41-48.0N 040-20.0E
41-19.0N 040-20.0E
41-19.0N 039-00.0E*
- 630 *BLACK SEA
Seismic survey in progress from 19 NOV 05 until 19 JAN 06 by M/S "PEHLIVAN - II" in area bounded by
41-14.1N 031-11.3E
41-18.5N 031-10.9E
41-26.9N 031-30.5E
41-22.4N 031-31.7E*
- 631 *TUNISIA
Barrel adrift in vicinity psn 37-13N 009-00E at 181840 UTC NOV 05.*
- 632 *GPS SATELLITE SYSTEM
PRN 06 unusable from 211355 UTC to 220155 UTC NOV 05.*
- 633 *ALGERIA
The light of the principal pier of Sidi Fredj port in psn 036-46.8N 002-51.1E, unlit.*
- 634 *ADRIATIC SEA
Cancel NAVAREA THREE 559/05 and this message (Sufficiently promulgated).*
- 635 *TUNISIA
Cancel NAVAREA THREE 631/05 and this message.*
- 636 *TURKEY
Seismic survey in progress by R/V "C-ORION" and M/V "LEITISTEINUR" towing a cable 6000 meters long, from 19 NOV 05 till further notice in areas bounded by
Area 1
36-45.5N 031-23.5E
36-08.0N 031-23.5E
36-08.0N 031-38.5E
36-31.5N 031-59.5E
Area 2
36-05.0N 032-56.0E
35-32.0N 032-56.0E
35-32.0N 033-30.0E
35-49.0N 034-24.0E
36-30.0N 034-24.0E
36-30.0N 034-13.0E*
- 637 *TUNISIA
Derelict fishing small boat is sinking in vicinity psn 34-25.47N 011-28.88E.*
- 638 *ADRIATIC SEA
Offshore rig "NOBLE CARL NORBERG" established in psn 44-58.5N 013-07.5E, till further notice.
Inm berth requested.*

SECTION B

NAVAREA THREE Warnings in force on November 22th 2005 at 0600 UTC

Series 2005: 573, 579, 581, 582, 589, 590, 591, 592, 593, 596, 597, 599, 600, 606, 610, 625, 628, 629, 630, 633, 636, 637, 638
Summary of Drilling Rigs updated up to NAVAREA III 638 / 05 warning

Adriatic Sea - Ionian Sea

Unknown	40° 50'0 N., 018° 17'0 E
Bonaccia	43° 36'0 N., 014° 21'2 E
Marica	44° 04'3 N., 014° 00'6 E
Steward	44° 12'8 N., 012° 46'6 E
Morena I	44° 13'6 N., 012° 29'0 E
Ida - C	44° 27'7 N., 013° 30'3 E
Armida I	44° 28'5 N., 012° 27'2 E
Unknown	44° 30'0 N., 013° 00'0 E
Ivana A	44° 44'7 N., 013° 17'9 E
Ivana B	44° 41'2 N., 013° 13'1 E
Ivana C	44° 36'9 N., 013° 11'2 E
Ivana E	44° 44'7 N., 013° 14'8 E
Ivana D	44° 47'0 N., 013° 15'8 E
Ika - A	44° 21'8 N., 013° 29'5 E
Ika - B	44° 24'3 N., 013° 26'3 E
Ida - B	44° 26'5 N., 013° 28'5 E
Ivana K	44° 44'7 N., 013° 18'0 E
Ida - A	44° 29'8 N., 013° 26'7 E
Noble Carl Norberg	44° 58'5 N., 013° 07'5 E.

VIII

OBAVIJESTI

Information

1. PRAVILNIK O UVJETIMA I NAČINU ODRŽAVANJA STRAŽE, TE OBAVLJANJU DRUGIH POSLOVA NA BRODU KOJIMA SE OSIGURAVA SIGURNA PLOVIDBA I ZAŠTITA MORA OD ONEČIŠĆENJA - Narodne novine broj 125 od 24. listopada 2005.
2. PRAVILNIK O OBAVLJANJU INSPEKCIJSKOG NADZORA SIGURNOSTI PLOVIDBE - Narodne novine broj 127 od 26. listopada 2005.



OBRAZAC ZA OBAVIJESTI *Note for information*

Molimo pomorce da, koristeći ovaj standardni obrazac, obavijeste Nautički odsjek Hrvatskog hidrografskog instituta o otkrivenim opasnostima za plovidbu, uočenim promjenama na pomoćnim navigacijskim sredstvima i predlože potrebne promjene na kartama i navigacijskim publikacijama.

Mariners are requested to use this standard form to notify the Hydrographic Institute of the Republic of Croatia, Nautical Department, about discovered dangers to navigation, changes observed in aids to navigation, or corrections to charts and publications seen to be necessary.

Mjesto: Datum:
Place: Date:

Ime pošiljatelja (ime broda):
Name of sender (Name of ship):

Adresa ili pozivni znak i zastava broda:
Address or ship's call sign and flag:


Predmet:
Subject:

Prava ili procijenjena pozicija:
True or approx. position:

Karta ili publikacija:
Chart or publication:

Posljednji primljeni Oglas za pomorce:
Latest "Oglas za pomorce" received:

Sadržaj obavijesti:
Details:



POTPIS:
SIGNATURE:

Hrvatski hidrografski institut, Nautički odsjek, Zrinsko-Frankopanska 161, 21000 Split, tel: +385/0/21/361-840, 361-792 kućni 209, fax: +385/0/21/347-208, E-mail: naut@hhi.hr, telex: 26-270 HIRH RH.

Hydrographic Institute of the Republic of Croatia, Nautical Department, Zrinsko-Frankopanska 161, 21000 Split, Croatia, Tel: +385/0/21/361-840, 361-792 ext. 209, Fax: +385/0/21/347-208, E-mail: naut@hhi.hr, Telex: 26-270 HIRH RH.

POPIS POMORSKIH KARATA I NAVIGACIJSKIH PUBLIKACIJA
List of nautical charts and publication

POMORSKE KARTE

Nautical charts

Karta pomorska 100-15
Karta pomorska 100-16
Karta pomorska 100-17
Karta pomorska 100-18
Karta pomorska 100-19
Karta pomorska 100-20
Karta pomorska 100-21
Karta pomorska 100-22
Karta pomorska 100-23
Karta pomorska 100-24
Karta pomorska 100-25
Karta pomorska 100-26
Karta pomorska 100-27
Karta pomorska 100-28
Karta pomorska 100-29
Karta pomorska 100-30
Karta pomorska 300-31
Karta pomorska 300-32
Karta pomorska 300-33
Karta pomorska 300-34
Karta pomorska 300-35
Karta pomorska 300-36
Karta pomorska 300-37
Karta pomorska 10
Karta pomorska 11
Karta pomorska 13
Karta pomorska 14
Karta pomorska 15
Karta pomorska 16
Karta pomorska 17
Karta pomorska 20
Karta pomorska 22
Karta pomorska 37
Karta pomorska 47
Karta pomorska 63
Karta pomorska 83
Karta batimetrijska B 100
Karta pomorska 101
Karta pomorska 102
Karta pomorska 108
Karta pomorska 109
Karta pomorska INT 3410
Karta pomorska INT 3412
Karta pomorska INT 3414
Karta pomorska 151
Karta pomorska 152
Karta pomorska 153
Karta pomorska 154
Karta pomorska 155
Karta pomorska 156
Karta pomorska 157
Karta pomorska 158
Karta pomorska 159
Karta pomorska 160
Karta pomorska 161
Karta pomorska 171
Karta pomorska 172
Karta pomorska 173
Karta pomorska 174
Karta pomorska 175
Karta pomorska 179
Karta pomorska 50-3
Karta pomorska 50-4
Karta pomorska 50-20

POMORSKE KARTE

Nautical charts

Karta pomorska 301
Karta pomorska 302
Karta pomorska 303
Karta pomorska 401
Karta pomorska 402
Karta pomorska 501
Karta pomorska 502
Karta pomorska 512
Karta pomorska 518
Karta pomorska 525
Karta pomorska 532
Karta pomorska 533
Karta pomorska 535
Karta pomorska 536
Karta pomorska 600-64
Komplet malih karata - I dio
Komplet malih karata - II dio

PUBLIKACIJE

Publications

Peljar Jonskog mora i Malteških otoka
Popis svjetala (PS) i signala za maglu - Jadransko more - Jonsko more - Malteški otoci, 2005.
Znaci i kratice na hrvatskim pomorskim kartama 2002.
Katalog pomorskih karata i navigacijskih publikacija, 2001.
Peljar I - Jadransko more - istočna obala, 1999.
Peljar za male brodove, prvi dio, Piranski zaljev - Virsko more 2002.
Peljar za male brodove, drugi dio, Sedmovrač - Rt Oštra 2003.
Portolano per piccole imbarcazioni I. parte
Portolano per piccole imbarcazioni II. parte
Adriatic sea pilot volume I.
Adriatic sea pilot volume II.
Adrianautikführer für kleine Schiffe I. Teil
Adrianautikführer für kleine Schiffe II. Teil
Hidrografski godišnjak
Nautičke tablice, 1999.
Pomorske oznake, IALA sustav (novo izdanje)
Radio-navigacijska služba (izvan službene upotrebe)
Tablice morskij mijena, Jadransko more - istočna obala 2005.
Klimatološki atlas Jadranskog mora
Terestrička i elektronska navigacija, 1986.
Oglas za pomorce
"Andrija Mohorovičić" - izvještaj i rezultati oceanografskih istraživanja Jadranskog mora
Identifikator zvijezda (izdanje 1990)
Brodski dnevnik
Dnevnik stroja
Radioslužba 2003.
Nautički godišnjak 2005.
Priručnik za obuku radiooperatera s ograničenom ovlasti - morsko područje plovidbe A1 - ROC, 1999.
"Živi arhipelag u Hrvatskoj" - sjeverni, srednji i južni dio (hrvatski, engleski, njemački, talijanski)
Nautički priručnik s planovima luka: ZADARSKI ARHIPELAG, 2005 (hrvatski, francuski, engleski, njemački, talijanski)
101 INFO - Istočna obala Jadrana, informativna karta za nautičare, 2005.

PRODAJA KARATA I NAVIGACIJSKIH PUBLIKACIJA
Sales of charts and nautical publications

1. **PENUL**, d.o.o, Kopilica 5, 21000 - SPLIT, tel: +385 (0)21 490-709
 - Prodavaonica Split, Obala Lazareta 1, 21000 - SPLIT, tel.: +385 (0)21 344-371, fax: +385 (0)21 344-371
 - Prodavaonica Zagreb, Mega Nautic Shop, Prisavlje 14, 10000 - ZAGREB, tel/fax: +385 (0)1 6196-480, 6196-481
 - Prodavaonica Rijeka, M. Barača 3, 51000 - RIJEKA, tel/fax: +385 (0)51 343-173
 - Prodavaonica Zadar, Jurja Bijankinija 8, 23000 - ZADAR, tel/fax: +385 (0)23 251-051
 - Prodavaonica Šibenik, Obala dr. Franje Tuđmana 2, 22000 - ŠIBENIK, tel/fax: +385 (0)22 212-286
 - Prodavaonica Dubrovnik, Na Skali 4, 20236 Mokošica - DUBROVNIK, tel/fax: +385 (0)20 454-073

2. **NAVAL-ADRIA**, d.o.o, Budicinova br. 7, 51000 - RIJEKA, tel/fax: +385 (0)51 267-635
 - Prodavaonica **NAUTIKA**, 51222 BAKAR tel/fax: +385 (0)51 761-730, e-mail: naval-adria@ri.hinet.hr
3. **INVENTING**, d.o.o, A. Pomoraca 7/V, 10000 - ZAGREB, tel/fax: +385 (0)1 6523-921, e-mail: inventing@zg.hinet.hr
4. **NAVIGATORE**, t.o, Riva Amfora 7, Červar-Porat, 52 440 - POREČ, tel/fax: +385 (0)52 436-663
5. **MARINERA**, t.o, Obala kralja Petra Krešimira IV br. 11, 23210 - BIOGRAD NA MORU, tel: +385 (0)23 384-882
6. **TRINAESTICA-13**, t.o, Ulica kneza Domagoja 3, 23210 - BIOGRAD NA MORU, tel: +385 (0)23 383-219
7. **BORI LIBRA**, d.o.o, Trg Slobode 2, 54 470 - UMAG, tel/fax: +385 (0)52 741-934, e-mail: borilibra@pu.tel.hr
8. **GEOSUSTAVI**, d.o.o, Sukošinska 25, 21000 - SPLIT, tel/fax: +385 (0)21 484-556, mob: 091/5378-294, e-mail: geosustavi@st.htnet.hr
9. **RAMINA POMORSTVO**, d.o.o, Uvala Baluni 7, 21000 - SPLIT, tel.: +385 (0)21 398-233, e-mail: ramina-pomorstvo@st.htnet.hr
10. **QUESTOR**, d.o.o, Gračanska cesta 83, 10000 - ZAGREB, tel/fax: +385 (0)1 4645-376, e-mail: questor@zg.htnet.hr

Publikacije Hrvatskog hidrografskog instituta prodaju isključivo ovlašteni distributeri.
Charts and publications are sold by authorized sales agents only.