



ISSN 0030-0713

SVEZAK 7

OGLAS ZA POMORCE

NOTICE TO MARINERS

**HRVATSKI HIDROGRAFSKI INSTITUT
SPLIT - HRVATSKA**

Srpanj / July 2008.

Oglasi / Notices: 1 - 26

"OGLAS ZA POMORCE" mjesečno je izdanje. Donosi obavijesti za ažuriranje pomorskih karata i navigacijskih publikacija Hrvatskog hidrografskog instituta za Jadransko more, Jonsko more i Malteške otoke.

"OGLAS ZA POMORCE" is a monthly edition. Contains information for keeping up-to-date Croatian charts and nautical publications for Adriatic Sea, Ionian Sea and Maltese Islands.

SADRŽAJ - CONTENTS

- I.** UVODNA OBJAŠNENJA, PREGLED ISPRAVAKA
Explanatory Notes, Index of Corrections
- II.** ISPRAVCI KARATA
Corrections to Charts
- III.** ISPRAVCI PELJARA
Corrections to Sailing Directions
- IV.** ISPRAVCI POPISA SVJETALA
Corrections to List of Lights
- V.** ISPRAVCI RADIOSLUŽBE
Corrections to Radio Service
- VI.** ISPRAVCI KATALOGA
Corrections to Catalogue
- VII.** NAVIGACIJSKI RADIOOGLASI
Reprints of Radio Navigational Warnings
- VIII.** OBAVIJESTI
Information

O svim promjenama važnima za sigurnost plovidbe molimo obavijestiti: HRVATSKI HIDROGRAFSKI INSTITUT, Nautički odsjek, Zrinsko-Frankopanska 161, 21000 Split Tel.: +385/0/21/308-800, Fax: 021/347-208, E-mail: naut@hhi.hr, www.hhi.hr / Tiskani formular je sastavni dio Oglasa.

For all changes important for the safety of navigation please notify: HYDROGRAPHIC INSTITUTE OF THE REPUBLIC OF CROATIA Nautical Department, Zrinsko-Frankopanska 161, 21000 Split, Croatia, Tel.: +385/0/21/308-800, Fax: 021/347-208, E-mail: naut@hhi.hr, www.hhi.hr

The form, which is convenient for sending a report, is given at the end of this issue.

Godišnja pretplata / Annual Subscription: 292,80 kn

RAVNATELJ
dr. sc. Zvonko Gržetić

I
Uvodna objašnjenja
Explanatory Notes

RADIOOGLASE za istočni dio Jadrana svakodnevno odašiljaju hrvatske obalne radiopostaje.

RADIO NAVIGATIONAL WARNINGS for east Adriatic coast are broadcasted daily by Croatian coastal radio stations.

DUBINE I VISINE određene su u metrima. Dubine se odnose na srednju razinu nižih niskih voda živih morskih mijena, a visine na srednju morsku razinu.

DEPTHS are in meters and are reduced to Chart Datum which is Mean Lower Low Water Springs.

HEIGHTS are above Mean Sea Level.

SEKTORI VIDLJIVOSTI svjetala i pokriveni smjerovi imaju vrijednost more-kopno (otok), ako nije drugačije naglašeno. Daljina vidljivosti svjetala izražena je u nautičkim miljama za visinu motriteljeva oka (5m).

SECTORS OF LIGHTS. The limits of sectors and areas of visibility, and the alignment of direction lights and leading lights are given as seen from seaward. Range in nautical miles is given for the height of eye of the observer - 5 metres.

Svi oglasi za ispravak karata iz prethodne godine objavljuju se u OZP za siječanj tekuće godine.

All Notices for correction to charts of previous year are printed in January issue of the current year.

OZP	Oglas za pomorce	- Notices to Mariners
PS	Popis svjetala i signala za maglu	- List of Lights
RS	Radioslužba za pomorce	- Radio Service
RO	radiooglasi	- Radio warnings
M	nautička milja	- Nautical mile
AN		- Avvisi ai Naviganti
ANM		- Admiralty Notices to Mariners
L/L		- Admiralty List of Lights
(P)	prethodni oglasi	- Preliminary Notices
(T)	privremeni oglasi	- Temporary Notices
HHI	Hrvatski hidrografski institut	- Hydrographic Institute of the Republic of Croatia
MK	male karte	


I
Pregled ispravaka
Index of corrections


Karte <i>Charts</i>	Oglas broj <i>Notices No.</i>	Publikacije <i>Publications</i>	Oglas broj <i>Notice No.</i>
- 151	2	Peljar I	10(T), 11(T), 12(T),
- 100-15	1	13(T), 14(T), 15(T)
- 100-16	2	Peljar za male brodove:	
- 100-17	3	- I dio	Nema ispravaka
- 100-18	2	- II dio	Nema ispravaka
- 100-19	3	Ispravci Popisa svjetala	16, 17, 18, 19, 20,
- 100-20	4, 5, 6(T)	21(T), 22, 23, 24
- 100-26	7, 8	Radioslužba za pomorce	Nema ispravaka
- 100-27	9	Ispravci Kataloga	25, 26

II
ISPRAVCI KARATA
Corrections to Charts

JADRANSKO MORE - ADRIATIC SEA
HRVATSKA - CROATIA

1 - 7/08 Istra, Plić Zanestra: svjetleća oznaka, kardinalna W

Ucrtati  na 45° 28'28"N - 13° 29'56"E i upisati karakteristiku: BK(9) 15s 7m 3M
- za kartu 100-15 upisati: BK(9) 3M

Istra, Plić Zanestra: lightbeacon, cardinal W
Insert  45° 28'28"N - 13° 29'56"E and characteristic: BK(9) 15s 7m 3M
- for chart 100-15 insert: BK(9) 3M

Karte (posljednji ispravak) - Charts (last correction): 100-15 (1-10/07); Plan 11 - PIRANSKI ZALJEV (2-11/07).

2 - 7/08 Cres, otok, Rt Kovačine: svjetlo, sektor vidljivosti, karakteristika

1. Promijeniti karakteristiku svjetla Rt Kovačine (PS 152/E2784) B Bl(2) 6c 9m 8M na približno 44° 57.6'N - 14° 23.7'E u : C Bl(2) 6s 8m 9M
2. Na poziciju svjetla pod 1. ucrtati smjerove 297° i 185°, duljine 1.6 M. Smjerove 297° i 185°, međusobno spojiti u smjeru kretanja kazaljke na satu lukom polumjera 1.2M i na luku upisati: Crveno

Cres, island, Rt Kovačine: light, visible sector, characteristic

1. Substitute characteristic B Bl(2) 6c 9m 8M by C Bl(2) 6s 8m 9M

Rt Kovačine, light (PS 152/E2784) in 44° 57.6'N - 14° 23.7'E.

2. To light position ad 1. plot limits of visible sector 297° and 185°, line length 1.6 M. Connect directions 297° and 185°, with arch semidiameter 1.2M and insert: Crveno

Karte (posljednji ispravak) - Charts (last correction): 151 (1-6/08); 100-16 (1-2/08); 100-18 (4-4/08); 50-3 (3-1/08); Plan 20 - CRES samo/only pod/ad 1.(4-10/07).

3 - 7/08 Prolaz Zapuntel, Rt Tureta: karakteristika svjetla


Zamijeniti karakteristiku svjetla CB Bl 4s 8m 4M na 44°15'48"N - 14°47'35.5" E u: CB Bl(2) 4s 8m 4M.

Prolaz Zapuntel, Rt Tureta: light characteristic


Substitute CB Bl 4s 8m 4M in 44°15'48"N - 14°47'35.5" E by: CB Bl(2) 4s 8m 4M.

Karte (posljednji ispravak) - Charts (last correction): 100-17 (5-1/08); 100-19 (3-5/08); Plan 22 - PROLAZ ZAPUNTEL (2-7/03)

4 - 7/08 Rava, otok, Marinica, uvala: svjetlo, dio karakteristike

Ucrtati  na 44° 01' 22"N - 15°03' 50" E i upisati dio karakteristike: Z Bl(2)

Rava, island, Marinica, cove: light, abridged light description

Insert  in 44° 01' 22"N - 15°03' 50" E and abridged light description: Z Bl(2)

Karte (posljednji ispravak) - Charts (last correction):100-20 (4-2/08).

5 - 7/08 Ugljan, otok, Preko, luka: svjetlo, sektor potamnjenja


Na poziciju svjetla Preko, glava lukobrana PS 406/E3158 na 44° 04.9'N - 15° 11.7' E, crtano ucrtati smjerove 125° i 205° duljine 1.2 M. Smjerove 125° i 205° međusobno spojiti u smjeru kretanja kazaljke na satu lukom polumjera 0.4M i na luku upisati: Pot

Ugljan, island, Preko, port: light, obscured sector


To light position Preko, breakwater head, PS 406/E3158 in 44° 04.9'N - 15° 11.7' E, plot limits of obscured sector 125° and 205°, line length 1.2 M. Connect directions 125° and 205°, with arch semidiameter 0.4M and insert: Pot

Karte (posljednji ispravak) - Charts (last correction): 100-20 (4-7/08).

6(T) - 7/08 Pašmanski kanal, Kumenat: svjetleća plutača, posebna oznaka

Ucrtati  na 43° 54.7'N - 15° 28.1' E i upisati: Ž Bl 2s 2M

Pašmanski kanal, Kumenat: special mark

Insert  in 43° 54.7'N - 15° 28.1' E and: Ž Bl 2s 2M

Karte (posljednji ispravak) - Charts (last correction): 100-20 (5-7/08); Plan 37 PAŠMANSKI TJESNAC (3-10/07).

7 - 7/08 Sumartin, luka: karakteristika svjetla

Promijeniti dio karakteristike C Bl Sumartin, glava lukobrana, svjetlo PS 596/E3398 na 43° 17.1'N - 16° 52.5' E u: B Bl(3)

Sumartin, port: characteristic

Substitute abridged light description C Bl by B Bl(3) Sumartin, breakwater head, light PS 596/E3398 in 43° 17.1'N - 16° 52.5' E.

Karte (posljednji ispravak) - Charts (last correction): 100-26 (6-10/07)

II

8 - 7/08 Tučepi, luka: svjetlo, karakteristika, lukobran

1. Prekrižiti ★, karakteristiku C Bl 5s 7m 4M i lukobran u cjelini (simbol IF 4.1) na približno 43° 16.2'N - 17° 03.4' E
 2. Ucrtati ★ i upisati dio karakteristike C Bl 4M na 43° 15.75'N - 17° 03.80' E .
- Poziciju svjetla 43° 15.75'N - 17° 03.80' E spojiti u smjeru 345.5° lukobranom (simbol IF 4.1) do obalne linije.

Tučepi, port: light, characteristic, breakwater

1. Delete ★ C Bl 5s 7m 4M and breakwater (symbol IF 4.1) in 43° 16.2'N - 17° 03.4' E
2. Insert ★ C Bl 4M in 43° 15.75'N - 17° 03.80' E .

Position of light 43° 15.75'N - 17° 03.80' E connect to coastline with symbol IF 4.1 (breakwater) in direction 345.5°.

Karte (posljednji ispravak) - Charts (last correction): 100-26 (7-7/08)

9 - 7/08 Pelješac, Otočić Lirica: granica sektora vidljivosti

1. Prekrižiti smjer 233° na poziciju svjetla Otočić Lirica PS 697/E3560 na 42° 52.4'N - 15° 11.7' E
2. Ucrtati smjer 210° na poziciju svjetla Otočić Lirica PS 697/E3560 na 42° 52.4'N - 15° 11.7' E

Pelješac, Otočić Lirica: limit of visible sector

1. Delete direction 233° to position of light Otočić Lirica PS 697/E3560 in 42° 52.4'N - 15° 11.7' E
2. Insert direction 210° to position of light Otočić Lirica PS 697/E3560 in 42° 52.4'N - 15° 11.7' E

Karte (posljednji ispravak) - Charts (last correction): 100-27 (7-6/08).

III
ISPRAVCI PELJARA
Corrections to Sailing Directions

PELJAR I - JADRANSKO MORE - ISTOČNA OBALA
Četvrto izdanje - Edition 1999

10(T) - 7/08 Luka Rijeka, N lukobran: podmorski radovi

Redak 21, dopuniti:

Do daljnjege radovi na N lukobranu. Zabranjen privez svih plovila u duljini 250 metara.

Ploviti oprezno i smanjenom brzinom.

str. 78

11(T) - 7/08 Zadar, Uvala Foša: podmorski radovi

Redak 45, dopuniti:

Do daljnjege radovi u uvali Foša. Od mjesta radova postavljen je u smjeru SW plutajući cjevovod u duljini 500 metara.

Ploviti oprezno i smanjenom brzinom.

str. 182

12(T) - 7/08 Tribunj: podmorski radovi

Redak 36, dopuniti:

Do daljnjege radovi s miniranjem unutar spojnice:

Ribarski gat, Tribunj - otok Logorun - otok Lukovnik i u prolazu između otoka Logorun i otočića Lukovnik. Plovidba je zabranjena u području polu-mjera 700 metara od područja radova u prolazu.

Ploviti oprezno i smanjenom brzinom.

str. 197

13(T) - 7/08 Vodice: podmorski radovi

Redak 27, dopuniti:

Do daljnjege radovi od lukobrana u Vodicama u smjeru otoka Prvić u duljini 800 metara.

Ploviti oprezno i smanjenom brzinom.

str. 204

14(T) - 7/08 TROGIRSKI KANAL: lateralna plutača

Redak 24, dopuniti:

Signalna oznaka - lateralna lijeva, na približno 43° 31.0'N - 16° 15.6'E nedostaje.

Ploviti oprezno i smanjenom brzinom.

str. 226

15(T) - 7/08 KAŠTELANSKI ZALJEV: potapanje cjevovoda

Redak 45, dopuniti:

Do daljnjege radovi na potapanju cjevovoda na spojnici Rt Križ (Čiovo) - Resnik.

Ploviti oprezno i smanjenom brzinom.

str. 228

PONIŠTENI ISPRAVCI PELJAR I.

Cancelled corrections of Sailing Directions (Peljar I.)

str. 197. ispravak 12(T) - 6/04

str. 228. ispravak 7(T) - 3/08

PELJAR ZA MALE BRODOVE - I dio
(Adriatic Sea Pilot - Volume I)
Izdanje - Edition 2002

Nema ispravaka - Nil.

PELJAR ZA MALE BRODOVE - II dio
(Adriatic Sea Pilot - Volume II)
Izdanje - Edition 2003

Nema ispravaka - Nil.

IV
ISPRAVCI POPISA SVJETALA
Corrections to List of Lights

POPIS SVJETALA I SIGNALA ZA MAGLU
Izdanje - Edition 2005

16 - 7/08							
75,3	- Plić Zanestra	45 28.4 13 29.9	B K(9) 15s	7	3	I na žutom stupu, crni pojas, 6m	(8(0,2+0,8);0,2+6,8)s
17 - 7/08							
152 E2784	Rt Kovačine	44 57.6 14 2.7	C Bl(2) 6s	9	8	Crvena kula na bloku u moru, 6m	(0,5+1;0,5+4)s Vid 297-185 (248)
18 - 7/08							
383,4	-- Uvala Marinica, SW rub pristana	44 01.4 15 03.8	Z Bl(2) 4s	7	2	Zelena kula, 6m	(0,5+3,5)s
19 - 7/08							
406 E3158	- Preko, glava lukobrana	44 04.9 15 11.7	C Bl 3s	7	3	Crvena kula sa stupom i galerijom, 5m	(0,3+2,7)s Pot 125-205 (80)
20 - 7/08							
448 E3219	Rt Murterić	43 46.5 15 37.6	Z Bl 3s	19	3	Zelena kula sa stupom i galerijom, 6m	(0,3+2,7)s
21(T) - 7/08							
570,1			POGAŠENO				
22 - 7/08							
596 E3398	- Sumartin, glava lukobrana	43 17.1 16 52.5	B Bl(3) 8s	9	3	Bijela kula sa stupom i galerijom, 8m	(2(0,3+1);0,5+4,5)s
23 - 7/08							
614 E3393	- Tučepi, glava vanjskog lukobrana	43 15.8 17 03.8	C Bl 5s	7	4	Crvena kula sa stupom i galerijom, 5m	(0,5+4,5)s
24 - 7/08							
697 E3560	Otočić Lirica	42 52.4 17 25.9	B DBl 10s	34	9	Bijela kula na postolju, 14m	(2+8)s Pot 210-293 (83)

PONIŠTENI ISPRAVCI POPISA SVJETALA

Cancelled corrections of List of Lights

str 27, ispravak 12 - 9/07

str 39, ispravak 12(T) - 3/08

str 40, ispravak 9- 1/07

V
ISPRAVCI RADIOSLUŽBE
Corrections to Radio Service

RADIOSLUŽBA ZA POMORCE
Izdanje - Edition 2006

Nema ispravaka - Nil

VI
ISPRAVCI KATALOGA
Corrections to Catalogue

KATALOG POMORSKIH KARATA I NAVIGACIJSKIH PUBLIKACIJA
Izdanje - Edition 2008

25 - 7/08

Katalog...: poništenje

1. Iz tiska je izašlo Novo izdanje Kataloga pomorskih karata i navigacijskih publikacija Izdanje 2008.
2. Katalog... Izdanje 2006. stavljen je izvan snage.

26 - 7/08

Karta - Plan 63, Ploče: novo izdanje

U poglavlju PRILAZNE KARTE I PLANOVI u koloni Broj u retku **63** pod Novo izdanje upisati: 7-2008
Str. 29

VII

NAVIGACIJSKI RADIOOGLASI
RADIO NAVIGATIONAL WARNINGS

RADIOOGLASI na snazi 25. srpnja 2008. u 1200 LT (1000 UTC)

2008. godina

- 0042 Do daljnega usidreni mjerni instrumenti u akvatoriju platforme IVANA A na poziciji:
a) strujomjer na 44° 44' 38,1"N - 013° 17' 14,6"E, označen žutom plutačom s radar reflektorom,
b) termistor na 44° 44' 27,1"N - 013° 17' 03,3"E, označen žutom plutačom,
c) valograf na 44° 44' 32,3"N - 013° 18' 01,5"E, karakteristika: Ž BL(5) 20 sekundi 5 milja.
Zabranjena plovidba u polumjeru od 100 metara.
- 0075 Do daljnega strujomjerne stanice položene (akvatorij otoka Brača) na pozicijama:
a) 43° 23.37'N - 016° 34.29'E, označena crvenom i žutom plutačom
b) 43° 23.49'N - 016° 34.49'E, označena crvenom i žutom plutačom
Zabranjena plovidba u polumjeru 100 metara od stanica.
- 0125 Od 03. srpnja do daljnega strujomjerna stanica položena na 44° 16.600'N - 015° 00.049'E, bez oznake na površini mora.
Zabranjena plovidba i ribarenje u području 300 metara od stanica.
- 0126 Od 04. srpnja do daljnega strujomjerna stanica položena na 44° 19.184'N - 015° 19.423'E, označena crvenom i žutom plutačom.
Zabranjena plovidba i ribarenje u području 100 metara od stanice.
- 0130 Do daljnega strujomjerna stanica položena na 43° 28.7'N - 016° 21.4'E, usidrena na dnu mora.
Zabranjena plovidba i ribarenje u području 100 metara od stanice.
- 0131 Do daljnega strujomjerna stanica položena na 43° 24.3'N - 016° 34.7'E, usidrena na dnu mora.
Zabranjena plovidba i ribarenje u području 100 metara od stanice.
- 0133 Do daljnega strujomjerna stanica položena na dnu na poziciji 43° 03.792'N - 015° 14.883'E.
Zabranjeno sidrenje i ribarenje u polumjeru 100 metara od strujomjerne stanice.
- 0134 Do daljnega strujomjerna stanica položena na dnu na poziciji 43° 58.425'N - 015° 10.351'E.
Zabranjeno sidrenje i ribarenje u polumjeru 100 metara od strujomjerne stanice.

VII

RADIO NAVIGATIONAL WARNINGS in force on July 25th 2008 at 1200 LT (1000 UTC)

Year 2008

- 0042 Till next notice measuring instruments established in vicinity of platform IVANA A in position:
a) current meter stations in 44° 44' 38,1"N - 013° 17' 14,6"E, marked with yellow buoy with radar reflector
b) thermistor in 44° 44' 27,1"N - 013° 17' 03,3"E, marked with yellow buoy,
c) wavegraph in 44° 44' 32,3"N - 013° 18' 01,5"E, characteristic: Fl Y(5) 20 seconds 5 miles
In 100 metres radius navigation prohibited.
- 0075 Till next notice current meter stations (island Brač aquatorium) laid in positions:
a) 43° 23.37'N - 016° 34.29'E, marked with red and yellow buoy
b) 43° 23.49'N - 016° 34.49'E, marked with red and yellow buoy
Navigation in radius 100 metres from positions prohibited.
- 0125 From July 3rd till next notice current meter station laid in 44° 16.600'N - 015° 00.049'E, without mark on the sea level.
Navigation and fishing in radius 300 metres from positions prohibited.
- 0126 From July 4th till next notice current meter station laid in 44° 19.184'N - 015° 19.423'E, marked with red and yellow buoy .
Navigation and fishing in radius 100 metres from positions prohibited.
- 0130 Till next notice current meter station laid in 43° 28.7'N - 016° 21.4'E, anchored at sea floor
Navigation and fishing in radius 100 metres from positions prohibited.
- 0131 Till next notice current meter station laid in 43° 24.3'N - 016° 34.7'E , anchored at sea floor .
Navigation and fishing in radius 100 metres from positions prohibited.
- 0133 Till next notice current meter station laid on sea bed in position 43° 03.792'N - 015° 14.883'E.
Anchorage and fishing in radius 100 metres from station prohibited.
- 0134 Till next notice current meter station layed on sea bed in position 43° 58.425'N - 015° 10.351'E.
Anchorage and fishing in radius 100 metres from station prohibited.

NAVAREA III

SECTION A

NAVAREA THREE Warnings originated from July 15th 2008 at 0800 UTC to July 22nd 2008 at 0800 UTC

- 316 ISRAEL
Anchored is prohibited in area bounded by psns:
31-39,4N 034-29,90E.
31-42,0N 034-24,30E.
31-38,8N 034-29,38E.
31-41,0N 034-23,90E.
- 317 BLACK SEA
Platform JUPITER towing by the ship GSP KING from 44-31,955N 029-28,067E
to 44-35,995N 029-21,527E.
- 318 SEA OF AZOV
Platform SIVASH under construction from 17 thru 24 JUL 08 within 1500 metre
radius of psn: 45-26,13N 037-20,91E.
- 319 TUNISIA
Cancel NAVAREA THREE 267/08 and this message (Sufficiently promulgated).
- 320 TUNISIA
Lightbuoy B gas pipeline in psn 37-02,0N 011-06,3E. is temporarily suppressed.
- 321 NAVAREA THREE in force on July 22nd 2008.
2008: 277, 280, 281, 283, 288, 290, 295, 302, 304, 310, 316, 317, 318, 320, 321.
1.-Only those less than 42 days old are daily broadcasted on Safety Net.
2.- Navarea Three are printed in weekly editions of notices to mariners (section 5).

VII

SECTION B

PART 1

NAVAREA THREE Warnings in force on July 22nd 2008 at 0800 UTC

Series 2008: 277, 280, 281, 283, 288, 290, 295, 302, 304, 310, 316, 317, 318, 320, 321

Summary of drilling rigs updated to NAVAREA THREE 321/08 warning.

Adriatic Sea - Ionian Sea

<i>Unknown</i>	<i>40° 50',0 N. 018° 17',0 E.</i>
<i>Bonaccia</i>	<i>43° 36',0 N. 014° 21',2 E.</i>
<i>Marica</i>	<i>44° 04',3 N. 014° 00',6 E.</i>
<i>Steward</i>	<i>44° 12',8 N. 012° 46',6 E.</i>
<i>Morena I</i>	<i>44° 13',6 N. 012° 29',0 E.</i>
<i>Annabella</i>	<i>44° 13',7 N. 013° 04',4 E.</i>
<i>Ika-A</i>	<i>44° 21',5 N. 013° 29',3 E.</i>
<i>Ocean King</i>	<i>44° 41',0N 013 16',4 E.</i>
<i>Ida - B</i>	<i>44° 26',8 N. 013° 28',8 E.</i>
<i>Ida - C</i>	<i>44° 27',7 N. 013° 30',3 E.</i>
<i>Armida I</i>	<i>44° 28',5 N. 012° 27',2 E.</i>
<i>Ida - A</i>	<i>44° 29',7 N. 013° 26',7 E.</i>
<i>Unknown</i>	<i>44° 30',0 N. 013° 00',0 E.</i>
<i>IRINA</i>	<i>44° 31',7 N. 013° 22',8 E.</i>
<i>Ivana C</i>	<i>44° 37',0 N. 013° 11',3 E.</i>
<i>ANA</i>	<i>44° 41',0 N. 013° 16',1 E.</i>
<i>Ivana B</i>	<i>44° 41',2 N. 013° 13',1 E.</i>
<i>Ivana E</i>	<i>44° 44',7 N. 013° 14',8 E.</i>
<i>Ivana K</i>	<i>44° 44',7 N. 013° 18',0 E.</i>
<i>Ivana D</i>	<i>44° 47',0 N. 013° 15',8 E.</i>

VIII


OBAVIJESTI *Information*

1. Iz tiska je izašlo Novo izdanje Kataloga pomorskih karata i navigacijskih publikacija Izdanje 2008.
2. Iz tiska su izašle Nove naklade karata: 101, 151, 100-16 i 100-18.

3. Obavijesti za Male karte: *Information for Small charts:*

Karte - Charts: MK-1

Istra, Plić Zanestra: svjetleća oznaka, kardinalna W

Ucrtati  na 45° 28' 28"N - 13° 29' 56"E i upisati karakteristiku: BK(9) 15s 7m 3M

Karte - Charts: MK-6

Cres, otok, Rt Kovačine: svjetlo, sektor vidljivosti, karakteristika

1. Promijeniti karakteristiku svjetla Rt Kovačine (PS 152/E2784) B BI(2) 6c 9m 8M na približno 44° 57.6'N - 14° 23.7'E u : C BI(2) 6s 8m 9M
2. Na poziciju svjetla pod 1. ucrtati smjerove 297° i 185°, duljine 1.6 M. Smjerove 297° i 185°, međusobno spojiti u smjeru kretanja kazaljke na satu lukom polumjera 1.2M i na luku upisati: Crveno


Karte - Charts: MK-11

Prolaz Zapuntel, Rt Tureta: karakteristika svjetla

Zamijeniti karakteristiku svjetla CB BI 4s 4M na 44°15'48''N - 14°47'35.5'' E u: CB BI(2) 4s 4M.

Karte - Charts: MK-13

Rava, otok, Marinica, uvala: svjetlo, dio karakteristike

Ucrtati  na 44° 01' 22"N - 15°03' 50'' E i upisati dio karakteristike: Z BI(2)

Karte - Charts: MK-13

Ugljan, otok, Preko, luka: svjetlo, sektor potamnjenja

Na poziciju svjetla Preko, glava lukobrana PS 406/E3158 na 44° 04.9'N - 15° 11.7' E crtkano ucrtati smjerove 125° i 205°, duljine 1.2 M. Smjerove 125° i 205°, međusobno spojiti u smjeru kretanja kazaljke na satu lukom polumjera 0.4M i na luku upisati: Pot

Karte - Charts: MK-18, MK-20

Sumartin, luka: karakteristika svjetla

Promijeniti dio karakteristike C BI Sumartin, glava lukobrana, svjetlo, PS 596/E3398 na 43° 17.1'N - 16° 52.5' E u: B BI(3)

Karte - Charts: MK-24, MK-25

Pelješac, Otočić Lirica: granica sektora vidljivosti

1. Prekrižiti smjer 233° na poziciju svjeta Otočić Lirica PS 697/E3560 na 42° 52.4'N - 15° 11.7' E
 2. Ucrtati smjer 210° na poziciju svjeta Otočić Lirica PS 697/E3560 na 42° 52.4'N - 15° 11.7' E
-



OBRAZAC ZA OBAVIJESTI *Note for information*

Molimo pomorce da, koristeći ovaj standardni obrazac, obavijeste Nautički odsjek Hrvatskog hidrografskog instituta o otkrivenim opasnostima za plovidbu, uočenim promjenama na pomoćnim navigacijskim sredstvima i predlože potrebne promjene na kartama i navigacijskim publikacijama.

Mariners are requested to use this standard form to notify the Hydrographic Institute of the Republic of Croatia, Nautical Department, about discovered dangers to navigation, changes observed in aids to navigation, or corrections to charts and publications seen to be necessary.

Mjesto: Datum:
Place: Date:

Ime pošiljatelja (ime broda):
Name of sender (Name of ship):

Adresa ili pozivni znak i zastava broda:
Address or ship's call sign and flag:


Predmet:
Subject:

Prava ili procijenjena pozicija:
True or approx. position:

Karta ili publikacija:
Chart or publication:

Posljednji primljeni Oglas za pomorce:
Latest "Oglas za pomorce" received:

Sadržaj obavijesti:
Details:



POTPIS:
SIGNATURE:

Hrvatski hidrografski institut, Nautički odsjek, Zrinsko-Frankopanska 161, 21000 Split, tel: +385/0/21/308-800, fax: +385/0/21/347-208, E-mail: naut@hhi.hr, telex: 26-270 HIRH RH.

Hydrographic Institute of the Republic of Croatia, Nautical Department, Zrinsko-Frankopanska 161, 21000 Split, Croatia, Tel: +385/0/21/308-800, Fax: +385/0/21/347-208, E-mail: naut@hhi.hr, Telex: 26-270 HIRH RH.

POPIS POMORSKIH KARATA I NAVIGACIJSKIH PUBLIKACIJA
List of nautical charts and publication

POMORSKE KARTE
Nautical charts

Karta pomorska 100-15
Karta pomorska 100-16
Karta pomorska 100-17
Karta pomorska 100-18
Karta pomorska 100-19
Karta pomorska 100-20
Karta pomorska 100-21
Karta pomorska 100-22
Karta pomorska 100-23
Karta pomorska 100-24
Karta pomorska 100-25
Karta pomorska 100-26
Karta pomorska 100-27
Karta pomorska 100-28
Karta pomorska 100-29
Karta pomorska 100-30
Karta pomorska 300-31
Karta pomorska 300-32
Karta pomorska 300-33
Karta pomorska 300-34
Karta pomorska 300-35
Karta pomorska 300-36
Karta pomorska 300-37
Karta pomorska 10
Karta pomorska 11
Karta pomorska 13
Karta pomorska 14
Karta pomorska 15
Karta pomorska 16
Karta pomorska 17
Karta pomorska 20
Karta pomorska 22
Karta pomorska 37
Karta pomorska 47
Karta pomorska 50
Karta pomorska 63
Karta pomorska 83
Karta batimetrijska B 100
Karta pomorska 101
Karta pomorska 102
Karta pomorska 108
Karta pomorska 109
Karta pomorska INT 3410
Karta pomorska INT 3412
Karta pomorska INT 3414
Karta pomorska 151
Karta pomorska 152
Karta pomorska 153
Karte pomorske 154
Karta pomorska 50-3
Karta pomorska 50-4
Karta pomorska 50-20

POMORSKE KARTE
Nautical charts

Karta pomorska 301
Karta pomorska 302
Karta pomorska 303
Karta pomorska 401
Karta pomorska 402
Karta pomorska 501
Karta pomorska 502
Karta pomorska 512
Karta pomorska 518
Karta pomorska 525
Karta pomorska 532
Karta pomorska 533
Karta pomorska 535
Karta pomorska 536
Karta pomorska 600-64
Komplet malih karata - I dio
Komplet malih karata - II dio

PUBLIKACIJE
Publications

Peljar Jonskog mora i Malteških otoka
Popis svjetala (PS) i signala za maglu - Jadransko more - Jonsko more - Malteški otoci, 2005.
Znaci i kratice na hrvatskim pomorskim kartama 2002.
Katalog pomorskih karata i navigacijskih publikacija, 2008.
Peljar I - Jadransko more - istočna obala, 1999.
Peljar za male brodove, prvi dio, Piranski zaljev - Virsko more 2002.
Peljar za male brodove, drugi dio, Sedmovrača - Rt Oštra 2003.
Portolano per piccole imbarcazioni I. parte
Portolano per piccole imbarcazioni II. parte
Adriatic sea pilot volume I.
Adriatic sea pilot volume II.
Adrianautikführer für kleine Schiffe I. Teil
Adrianautikführer für kleine Schiffe II. Teil
Hydrografski godišnjak
Nautičke tablice, 1999.
Pomorske oznake, IALA sustav (novo izdanje)
Radio-navigacijska služba (izvan službene upotrebe)
Tablice morskih mijena, Jadransko more - istočna obala 2008.
Klimatološki atlas Jadranskog mora
Terestrička i elektronska navigacija, 1986.
Oglas za pomorce
"Andrija Mohorovičić" - izvještaj i rezultati oceanografskih istraživanja Jadranskog mora
Identifikator zvijezda (izdanje 1991)
Brodski dnevnik
Dnevnik stroja
Radioslužba 2006.
Nautički godišnjak 2008.
Priručnik za obuku radiooperatera s ograničenom ovlasti - morsko područje plovidbe A1 - ROC, 1999.
"Živi arhipelag u Hrvatskoj" - sjeverni, srednji i južni dio (hrvatski, engleski, njemački, talijanski)
Nautički priručnik s planovima luka: ZADARSKI ARHIPELAG, 2005 (hrvatski, francuski, engleski, njemački, talijanski)
101 INFO - Istočna obala Jadrana, informativna karta za nautičare, 2008.

PRODAJA KARATA I NAVIGACIJSKIH PUBLIKACIJA
Sales of charts and nautical publications

1. **LALIZAS MARINA**, d.o.o, Kopilica 5, 21000 - SPLIT, tel: 021/490-709
Mreža prodavaonica:
 - Prodavaonica 2, Split, Kopilica 5, 21000 Split, tel. 021/490-709, fax: 021/339-060
 - Prodavaonica 1, Split, Obala Lazareta 1, 21000 Split, tel./fax.: 021/344-371
 - Prodavaonica 11, Split, Branimirova obala 2, 21000 Split, tel. 021/398-407
 - Prodavaonica 4, Zagreb, Prisavlje 14, 10000 Zagreb, tel./fax: 01/6183-342
 - Prodavaonica 8, Rijeka, M. Barača 3, 51000 Rijeka, tel./fax: 051/343-173
 - Prodavaonica 3, Zadar, Jurja Bijanikinija 9, 23000 Zadar, tel./fax: 023/254-458
 - Prodavaonica 10, Zadar, Vlatka Mačeka 6, 23000 Zadar, tel./fax: 023/302-147
 - Prodavaonica 5, Šibenik, Obala dr. Franje Tuđmana 2, 22000 Šibenik, tel./fax: 022/212-268
 - Prodavaonica 6, Dubrovnik, Na Skali 4, 20236 Mokošica - Dubrovnik, tel./fax: 020/454-073
 - Prodavaonica 7, Pula, Riva 14, 52100 Pula, tel. 052/210-904
2. **NAVAL-ADRIA**, d.o.o, Budicinova 7, 51000 Rijeka, tel./fax: 051/267-635
 - Prodavaonica **Nautika**, 51222 Bakar, tel./fax: 051/761-730, e-mail: naval-adria@ri.htnet.hr
3. **INVENTING**, d.o.o, Palinodevka 19f, 10000 Zagreb, tel./fax: 01/6523-921, e-mail: inventing@zg.t-com.hr
4. **NAVIGATORE**, t.o, Riva Amfora 7, Červar-Porat, 52440 Poreč, tel./fax: 052/436-663
5. **TRINAESTICA - 13**, t.o, Ulica kneza Domagoja 3, 23210 Biograd na moru, tel: 023/383-219
6. **GEOSUSTAVI**, d.o.o. Sukoišanska 25, 21000 Split, tel./fax: 021/484-556, mob. 091/5378-294, e-mail: info@geosustavi.hr
7. **RAMINA POMORSTVO**, d.o.o, Uvala Baluni 7, 21000 Split, tel./fax: 021/398-233, e-mail: ramina-pomorstvo@st.htnet.hr
8. **DOMINOVIĆ**, d.o.o, Trnjanska cesta 54a, 10000 Zagreb, tel: 01/6115-949, 01/6155-295, fax: 01/6114-240,
e-mail: dominovic@zg.t-com.hr
9. **MARINERA**, Obala kralja Petra Krešimira IV br. 11, 23210 Biograd na moru, tel./fax: 023/384-882.

Publikacije Hrvatskog hidrografskog instituta prodaju isključivo ovlašteni distributeri.
Charts and publications are sold by authorized sales agents only.