



ISSN 0030-0713

SVEZAK 8

OGLAS ZA POMORCE

NOTICE TO MARINERS

**HRVATSKI HIDOGRAFSKI INSTITUT
SPLIT - HRVATSKA**

Kolovoz / August 2006.

Oglasi / Notices: 1 - 11

"OGLAS ZA POMORCE" mjesečno je izdanje. Donosi obavijesti za ažuriranje pomorskih karata i navigacijskih publikacija Hrvatskog hidrografskog instituta za Jadransko more, Jonsko more i Malteške otoke.

"OGLAS ZA POMORCE" is a monthly edition. Contains information for keeping up-to-date Croatian charts and nautical publications for Adriatic Sea, Ionian Sea and Maltese Islands.

SADRŽAJ - CONTENTS

- I.** UVODNA OBJAŠNJENJA, PREGLED ISPRAVAKA
Explanatory Notes, Index of Corrections
- II.** ISPRAVCI KARATA
Corrections to Charts
- III.** ISPRAVCI PELJARA
Corrections to Sailing Directions
- IV.** ISPRAVCI POPISA SVJETALA
Corrections to List of Lights
- V.** ISPRAVCI RADIOSLUŽBE
Corrections to Radio Service
- VI.** ISPRAVCI KATALOGA
Corrections to Catalogue
- VII.** NAVIGACIJSKI RADIOOGLASI
Reprints of Radio Navigational Warnings
- VIII.** OBAVIJESTI
Information

O svim promjenama važnima za sigurnost plovidbe molimo obavijestiti: HRVATSKI HIDOGRAFSKI INSTITUT, Nautički odsjek, Zrinsko-Frankopanska 161, 21000 Split Tel.: +385/0/21/361-840, 361-792, kućni 209, Fax: 021/347-208, E-mail: naut@hhi.hr, www.hhi.hr / Tiskani formular je sastavni dio Oglasa.

For all changes important for the safety of navigation please notify: HYDROGRAPHIC INSTITUTE OF THE REPUBLIC OF CROATIA Nautical Department, Zrinsko-Frankopanska 161, 21000 Split, Croatia, Tel.: +385/0/21/361-840, 361-792 ext. 209, Fax: 021/347-208, E-mail: naut@hhi.hr, www.hhi.hr

The form, which is convenient for sending a report, is given at the end of this issue.

Godišnja pretplata / Annual Subscription: 200.00 kn

RAVNATELJ
dr. sc. Zvonko Gržetić

I
Uvodna objašnjenja
Explanatory Notes

RADIOOGLASE za istočni dio Jadrana svakodnevno odašiljaju hrvatske obalne radiopostaje.

RADIO NAVIGATIONAL WARNINGS for east Adriatic coast are broadcasted daily by Croatian coastal radio stations.

DUBINE I VISINE određene su u metrima. Dubine se odnose na srednju razinu nižih niskih voda živih morskih mijena, a visine na srednju morsku razinu.

DEPTHS are in meters and are reduced to Chart Datum which is Mean Lower Low Water Springs.

HEIGHTS are above Mean Sea Level.

SEKTORI VIDLJIVOSTI svjetala i pokriveni smjerovi imaju vrijednost more-kopno (otok), ako nije drugačije naglašeno. Daljina vidljivosti svjetala izražena je u nautičkim miljama za visinu motriteljeva oka (5m).

SECTORS OF LIGHTS. The limits of sectors and areas of visibility, and the alignment of direction lights and leading lights are given as seen from seaward. Range in nautical miles is given for the height of eye of the observer - 5 metres.

Svi oglasi za ispravak karata iz prethodne godine objavljuju se u OZP za siječanj tekuće godine.

All Notices for correction to charts of previous year are printed in January issue of the current year.

OZP	Oglas za pomorce	- Notices to Mariners
PS	Popis svjetala i signala za maglu	- List of Lights
RS	Radioslužba za pomorce	- Radio Service
RO	radiooglasi	- Radio warnings
M	nautička milja	- Nautical mile
AN		- Avvisi ai Naviganti
ANM		- Admiralty Notices to Mariners
L/L		- Admiralty List of Lights
(P)	prethodni oglasi	- Preliminary Notices
(T)	privremeni oglasi	- Temporary Notices
HHI	Hrvatski hidrografski institut	- Hydrographic Institute of the Republic of Croatia
MK	male karte	


I
Pregled ispravaka
Index of corrections

Karte <i>Charts</i>	Oglas broj <i>Notices No.</i>	Publikacije <i>Publications</i>	Oglas broj <i>Notice No.</i>
- 300-33	1	Peljar I	2(T), 3(T)
- INT 3412	1	Peljar za male brodove:	
- 153	1	I dio	Nema ispravaka
- 100-24	1	II dio	4, 5, 6(T), 7
- 100-25	1	Popis svjetala	8, 9, 10, 11
- MK-23	1	Radioslužba za pomorce	Nema ispravaka
		Ispravci Kataloga	Nema ispravaka

II
ISPRAVCI KARATA
Corrections to Charts

JADRANSKO MORE - ADRIATIC SEA
HRVATSKA - CROATIA

1 - 8/06 Otok Lastovo, Luka Zaklopatica: svjetlo

1. Ucertati  na 42° 46.50'N - 16° 52.95'E i upisati: C Bl 3s 9m 5M


- za kartu 300-33 na 42° 46.5'N - 16° 52.9'E upisati: C Bl 5M

- za INT 3412 upisati: FL R 3s 5M

- za kartu 153 ucertati na 42° 46.5'N - 16° 52.8'E i upisati: C Bl 3s 5M

2. Na poziciju pod 1. ucertati crtkano smjerove sektora potamnjenja 243° i 350°, duljine 1.2 M. Smjerove 243° i 350° međusobno spojiti u smjeru kretanja kazaljke na satu lukom polumjera 0.7 M i na luku upisati: Pot

Otok Lastovo, Luka Zaklopatica: light

1. Insert  in 42° 46.50'N - 16° 52.95'E and: C Bl 3s 9m 5M

- for chart 300-33 in 42° 46.5'N - 16° 52.9'E and insert: C Bl 5M

- for chart INT 3412 insert: FL R 3s 5M

- for chart 153 in 42° 46.5'N - 16° 52.8'E and: C Bl 3s 5M

2. To position ad 1. plot directions 243° and 350° (limits of obscured sector), line length 1.2 M. Limits 243° and 350° connect with arch semidiameter 0.7M and insert: Pot

Karte (posljednji ispravak) - Charts (Last correction): 300-33, samo/only pod/ad 1 (5-7/06); INT 3412 (5-7/06); 153 (5-7/06); 100-24 (4-4/06); 100-25 (4-4/06); MK-23 (4-4/06).

III
ISPRAVCI PELJARA
Corrections to Sailing Directions

PELJAR I - JADRANSKO MORE - ISTOČNA OBALA
Četvrto izdanje - Edition 1999

2(T) - 8/06 LUKA RIJEKA, ZAGREBAČKO PRISTANIŠTE: radovi

Redak 05, dopuniti:

U tijeku su radovi na operativnoj obali Zagrebačko pristanište. Ploviti oprezno i smanjenom brzinom.

str. 78

3(T) - 8/06 Pašmanski kanal: lateralna svjetleća oznaka - lijeva strana

Redak 08, dopuniti:

Do daljnje crvena lateralna svjetleća oznaka - lijeva strana postavljena na 43°58.8'N - 15°23.6'E, a označava pohranjene i usidrene cijevi budućeg cjevovoda. Karakteristika je C Bl 3s 3M.

Ploviti oprezno.

str. 188

PONIŠTENI ISPRAVCI PELJARA

Cancelled corrections of Sailing Directions

str. 188, ispravak 6 - 7/06

str. 208, ispravak 6(T) - 1/04

III

PELJAR ZA MALE BRODOVE - II dio: SEDMOVRAĆE - RT OŠTRA (Adriatic Sea Pilot - Volume II) Izdanje - Edition 2003

4 - 8/06 Dugi otok, Kanalić, uvala W od luke Veli Rat: valobran, svjetlo

U tekstu pod *UPOZORENJE*, dodati:

Na oko 400 metara zapadno od prolaza u uvalu Čuna postavljen je valobran buduće marine Kalinić. Istočna strana valobrana označena je svjetlom sa sektorom potamnjenja - zelena kula.

str. 65

5 - 8/06 Ugljan, otok, Sutomišćica, luka: lukobran, svjetlo

U tekstu pod *ORIJENTACIJA*, dodati:

U tijeku je izgradnja lučice. Na glavi lukobrana postavljeno je svjetlo - zelena kula s galerijom.

str. 104

6(T) - 8/06 Pašmanski kanal: lateralna svjetleća oznaka - lijeva strana

Redak 08, dopuniti:

Do daljnega crvena lateralna svjetleća oznaka - lijeva strana

postavljena na 43°58.8'N - 15°23.6'E, a označava pohranjene i usidrene cijevi budućeg cjevovoda. Karakteristika je C Bl 3s 3M.

Ploviti oprezno.

str. 118

7 - 8/06 Lastovo, otok, Luka Zaklopatica, uvala: svjetlo

U tekstu pod *ORIJENTACIJA*, dodati:

... i svjetlo sa sektorom potamnjenja na E rtu istočnog ulaza u uvalu - crvena kula.

str. 260

PONIŠTENI ISPRAVCI PELJARA ZA MALE BRODOVE - II dio

(Cancelled corrections of Adriatic Sea Pilot - Volume II)

str. 118, ispravak 10 - 7/06

IV

ISPRAVCI POPISA SVJETALA Corrections to List of Lights

POPIS SVJETALA I SIGNALA ZA MAGLU Izdanje - Edition 2005

8 - 8/06

363,4	- Kanalić, E glava valobrana	44 08.7 14 51.2	Z Bl(2) 4s	3.5	2	Zelena kula, 3m	(0,5+1;0,5+2)s Pot 064-110 (046)
-------	------------------------------	--------------------	------------	-----	---	-----------------	--

9 - 8/06

402,4	- Sutomišćica, glava lukobrana	44 05,8 15 10.5	Z Bl 3s	7	2	Zelena kula s galerijom, 5.5m	(0,5+2,5)s
-------	--------------------------------	--------------------	---------	---	---	-------------------------------	------------

10 - 8/06

572,3 E3334.5	- Nečujam, Rat	44 23.7 16 19.9	B Bl 4s	9	5	Bijela kula s galerijom na betonskom bloku, 7m	(0,5+3,5)s Pot 305-026 (081)
------------------	----------------	--------------------	---------	---	---	--	--

11 - 8/06

687,5	- Zaklopatica, ulaz	42 46,5 16 52.9	C Bl 3s	9	5	Crvena kula sa stupom i galerijom, 5m	(0,5+2,5)s Pot 243-350 (107)
-------	---------------------	--------------------	---------	---	---	---------------------------------------	--

PONIŠTENI ISPRAVCI POPISA SVJETALA

Cancelled corrections of List of Lights

str.37, ispravak 14 - 7/06

V
ISPRAVCI RADIOSLUŽBE
Corrections to Radio Service
RADIOSLUŽBA ZA POMORCE
Izdanje - Edition 2006

Nema ispravaka - Nil

VI
ISPRAVCI KATALOGA
Corrections to Catalogue
KATALOG POMORSKIH KARATA I NAVIGACIJSKIH PUBLIKACIJA
Izdanje - Edition 2006

Nema ispravaka - Nil

VII
NAVIGACIJSKI RADIOOGLASI
RADIO NAVIGATIONAL WARNINGS

RADIOOGLASI na snazi 24. kolovoza 2006. u 1200 LT (1000 UTC)

2006. godina

- 0080 Zabranjuje se sidrenje i ribarenje u polumjeru 100 metara od pozicije 42° 41' 32"N - 018°03'00"E.
- 0116 Rovinj, uvala Valdibora, zabrana sidrenja.
- 0122 Od 17. lipnja do daljnjega strujomjerne stanice na:
a) 44° 02.8'N - 015° 17.6' E (označena žutom i crvenom plutačom)
b) 44° 02.7'N -015° 17.4' E (označena žutom i crvenom plutačom)
Zabranjena plovidba u polumjeru 100 metara od plutača.
- 0153 Opasna podvodna zapreka na 44° 55'02"N - 014°02'09"E.
- 0173 Do daljnjega M/B iCRAWLERi postavlja plinovod između platforme KATARINA na 43° 59,4'N -014° 06,2'E i platforme MARICA na 44° 04,3'N - 014° 00,3'E.
Ploviti oprezno.
- 0178 Otok Krk, greben Solinji na 45° 09.8'N - 014°38.4'E, podmorski radovi na izgradnji svjetleće oznake. Pozicija označena bijelom neosvijetljenom plutačom. Ploviti oprezno i smanjenom brzinom.
- 0181 Od 26. kolovoza do daljnjega strujomjerne stanice u akvatoriju otoka Rab na pozicijama
a) 44° 41,7'N - 014° 51.8'E (označena crvenom i žutom plutačom)
b) 44° 41.5'N - 014° 52.1'E (označena crvenom i žutom plutačom)
c) 44° 48.5'N - 014° 41.1'E (označena crvenom i žutom plutačom)
d) 44° 48.6'N - 014° 40.6'E (označena crvenom i žutom plutačom)
Zabranjena plovidba u polumjeru 100 metara.

RADIO NAVIGATIONAL WARNINGS in force on August 24th 2006 at 1200 LT (1000 UTC)

Year 2006

- 0080 Anchorage and fishing in radius 100 metres from position 42° 41' 32"N - 018° 03' 00"E prohibited.
- 0116 Rovinj, uvala Valdibora, anchorage prohibited.
- 0122 From June 17th till next notice current-meter stations on:
a) 44° 02.8'N - 015° 17.6' E (marked by yellow and red buoy)
b) 44° 02.7'N -015° 17.4' E (marked by yellow and red buoy)
Navigation in radius 100 metres from current-meter stations prohibited.
- 0153 Dangerous underwater obstruction reported in 44° 55'02"N - 014°02'09" E.
Wide berth requested.

VII

- 0173 *Till next notice gas pipeline locating by M/V iCRAWLERi between platform KATARINA in 43° 59,4'N -014° 06,2'E and platform MARICA in 44° 04,3'N - 014° 00,3'E.
Wide berth requested.*
- 0178 *Krk, island, Solinji, wreck, in 45° 09.8'N - 014°38.4'E, underwater works on new light beacon. Position marked with white unlit buoy.
Wide berth and reduced speed requested.*
- 0181 *August 26 till next notice current-meter stations in vicinity of island Rab on :*
a) *44° 41,7'N - 014° 51.8'E (marked with red and yellow buoy)*
b) *44° 41.5'N - 014° 52.1'E (marked with red and yellow buoy)*
c) *44° 48.5'N - 014° 41.1'E (marked with red and yellow buoy)*
d) *44° 48.6'N - 014° 40.6'E (marked with red and yellow buoy)*
In 100 metres radius navigation prohibited.

NAVAREA III

SECTION A

**NAVAREA III radionavigacijski oglasi na snazi od 14. kolovoza 2006. u 0600 UTC do 22. kolovoza 2006. u 0600 UTC:
NAVAREA THREE Warnings originated from August 14th 2006 at 0600 UTC to August 22th 2006 at 0600 UTC:**

- 392 **ADRIATIC SEA**
1.- *Survey operations by M/B "MARKAB" in psn 44-40.9N 013-16.1E. Navigation in radius 300 meters prohibited.*
2.- *Cancel NAVAREA THREE 388/06.*
3.- *Cancel section "D" of NAVAREA THREE 367/06. Sections "A", "B" and "C" remain in force.*
- 394 **ADRIATIC SEA**
1.- *Survey operations by M/B "MARKAB" in psn 44-41,2N 013-19.1E. Navigation in radius 300 meters prohibited.*
2.- *Cancel NAVAREA THREE 392/06.*
- 395 **ADRIATIC SEA**
*Gas pipeline operations by M/V "CRAWLER" between platform "KATARINA" in psn 43-59,4N; 014-06,2E, and platform "MARICA" in psn 44-04,3N; 014-00,3E.
Wide berth requested.*
- 399 **EASTERN MEDITERRANEAN**
Unmanned motor boat adrift in psn 33-39,8N; 029-06,7E, at 171600 UTC AUG 0633-26,36N; 011-50,58E.
- 403 **ADRIATIC SEA**
Cancel NAVAREA THREE 394/06 and this message.
- 405 **GPS SATELLITE SYSTEM**
PRN 15 unusable from 211358 UTC AUG 06 until further notice.

SECTION B

PART 1

NAVAREA THREE Warnings in force on August 22th 2006 at 0600 UTC

Series 2006: 351, 360, 361, 364, 365, 367, 369, 374, 375, 383, 389, 391, 393, 395, 396, 397, 398, 399, 400, 401, 402, 404, 405.

- 1.- Only those less than 42 days old are broadcasted currently on Safety Net.
- 2.- NAVAREA THREE are printed in weekly editions of Notices to Mariners (Section 5.2).

VII

PART 2

Summary of Drilling Rigs updated up to NAVAREA THREE 405 / 06 warning

Adriatic Sea - Ionian Sea

<i>Unknown</i>	<i>40° 50',0 N. 018° 17',0 E.</i>
<i>Bonaccia</i>	<i>43° 36',0 N. 014° 21',2 E.</i>
<i>Noble Carl Norberg</i>	<i>43° 59',4 N. 014° 06',2 E.</i>
<i>Marica</i>	<i>44° 04',3 N. 014° 00',6 E.</i>
<i>Steward</i>	<i>44° 12',8 N. 012° 46',6 E.</i>
<i>Morena I</i>	<i>44° 13',6 N. 012° 29',0 E.</i>
<i>Annabella</i>	<i>44° 13',7 N. 013° 04',4 E.</i>
<i>Ika-A</i>	<i>44° 21',5 N. 013° 29',3 E.</i>
<i>Ida - B</i>	<i>44° 26',8 N. 013° 28',8 E.</i>
<i>Ida - C</i>	<i>44° 27',7 N. 013° 30',3 E.</i>
<i>Armida I</i>	<i>44° 28',5 N. 012° 27',2 E.</i>
<i>Ida - A</i>	<i>44° 29',7 N. 013° 26',7 E.</i>
<i>Unknown</i>	<i>44° 30',0 N. 013° 00',0 E.</i>
<i>Ivana C</i>	<i>44° 37',0 N. 013° 11',3 E.</i>
<i>Ivana B</i>	<i>44° 41',2 N. 013° 13',1 E.</i>
<i>Ivana E</i>	<i>44° 44',7 N. 013° 14',8 E.</i>
<i>Ivana K</i>	<i>44° 44',7 N. 013° 18',0 E.</i>
<i>Ivana D</i>	<i>44° 47',0 N. 013° 15',8 E.</i>

VIII

OBAVIJESTI *Information*

Nema obavijesti - Nil.

OBRAZAC ZA OBAVIJESTI
Note for information

Molimo pomorce da, koristeći ovaj standardni obrazac, obavijeste Nautički odsjek Hrvatskog hidrografskog instituta o otkrivenim opasnostima za plovidbu, uočenim promjenama na pomoćnim navigacijskim sredstvima i predlože potrebne promjene na kartama i navigacijskim publikacijama.

Mariners are requested to use this standard form to notify the Hydrographic Institute of the Republic of Croatia, Nautical Department, about discovered dangers to navigation, changes observed in aids to navigation, or corrections to charts and publications seen to be necessary.

Mjesto: Datum:
Place: Date:

Ime pošiljatelja (ime broda):
Name of sender (Name of ship):

Adresa ili pozivni znak i zastava broda:
Address or ship's call sign and flag:


Predmet:
Subject:

Prava ili procijenjena pozicija:
True or approx. position:

Karta ili publikacija:
Chart or publication:

Posljednji primljeni Oglas za pomorce:
Latest "Oglas za pomorce" received:

Sadržaj obavijesti:
Details:



POTPIS:
SIGNATURE:

Hrvatski hidrografski institut, Nautički odsjek, Zrinsko-Frankopanska 161, 21000 Split, tel: +385/0/21/361-840, 361-792 kućni 209, fax: +385/0/21/347-208, E-mail: naut@hhi.hr, telex: 26-270 HIRH RH.

Hydrographic Institute of the Republic of Croatia, Nautical Department, Zrinsko-Frankopanska 161, 21000 Split, Croatia, Tel: +385/0/21/361-840, 361-792 ext. 209, Fax: +385/0/21/347-208, E-mail: naut@hhi.hr, Telex: 26-270 HIRH RH.

POPIS POMORSKIH KARATA I NAVIGACIJSKIH PUBLIKACIJA
List of nautical charts and publication

POMORSKE KARTE
Nautical charts

Karta pomorska 100-15
Karta pomorska 100-16
Karta pomorska 100-17
Karta pomorska 100-18
Karta pomorska 100-19
Karta pomorska 100-20
Karta pomorska 100-21
Karta pomorska 100-22
Karta pomorska 100-23
Karta pomorska 100-24
Karta pomorska 100-25
Karta pomorska 100-26
Karta pomorska 100-27
Karta pomorska 100-28
Karta pomorska 100-29
Karta pomorska 100-30
Karta pomorska 300-31
Karta pomorska 300-32
Karta pomorska 300-33
Karta pomorska 300-34
Karta pomorska 300-35
Karta pomorska 300-36
Karta pomorska 300-37
Karta pomorska 10
Karta pomorska 11
Karta pomorska 13
Karta pomorska 14
Karta pomorska 15
Karta pomorska 16
Karta pomorska 17
Karta pomorska 20
Karta pomorska 22
Karta pomorska 37
Karta pomorska 47
Karta pomorska 63
Karta pomorska 83
Karta batimetrijska B 100
Karta pomorska 101
Karta pomorska 102
Karta pomorska 108
Karta pomorska 109
Karta pomorska INT 3410
Karta pomorska INT 3412
Karta pomorska INT 3414
Karta pomorska 151
Karta pomorska 152
Karta pomorska 153
Karta pomorska 154
Karta pomorska 155
Karta pomorska 156
Karta pomorska 157
Karta pomorska 158
Karta pomorska 159
Karta pomorska 160
Karta pomorska 161
Karta pomorska 171
Karta pomorska 172
Karta pomorska 173
Karta pomorska 174
Karta pomorska 175
Karta pomorska 179
Karta pomorska 50-3
Karta pomorska 50-4
Karta pomorska 50-20

POMORSKE KARTE
Nautical charts

Karta pomorska 301
Karta pomorska 302
Karta pomorska 303
Karta pomorska 401
Karta pomorska 402
Karta pomorska 501
Karta pomorska 502
Karta pomorska 512
Karta pomorska 518
Karta pomorska 525
Karta pomorska 532
Karta pomorska 533
Karta pomorska 535
Karta pomorska 536
Karta pomorska 600-64
Komplet malih karata - I dio
Komplet malih karata - II dio

PUBLIKACIJE
Publications

Peljar Jonskog mora i Malteških otoka
Popis svjetala (PS) i signala za maglu - Jadransko more - Jonsko more - Malteški otoci, 2005.
Znaci i kratice na hrvatskim pomorskim kartama 2002.
Katalog pomorskih karata i navigacijskih publikacija, 2006.
Peljar I - Jadransko more - istočna obala, 1999.
Peljar za male brodove, prvi dio, Piranski zaljev - Virsko more 2002.
Peljar za male brodove, drugi dio, Sedmovrača - Rt Oštra 2003.
Portolano per piccole imbarcazioni I. parte
Portolano per piccole imbarcazioni II. parte
Adriatic sea pilot volume I.
Adriatic sea pilot volume II.
Adrianautikführer für kleine Schiffe I. Teil
Adrianautikführer für kleine Schiffe II. Teil
Hidrografski godišnjak
Nautičke tablice, 1999.
Pomorske oznake, IALA sustav (novo izdanje)
Radio-navigacijska služba (izvan službene upotrebe)
Tablice morskih mijena, Jadransko more - istočna obala 2006.
Klimatološki atlas Jadranskog mora
Terestrička i elektronska navigacija, 1986.
Oglas za pomorce
"Andrija Mohorovičić" - izvještaj i rezultati oceanografskih istraživanja Jadranskog mora
Identifikator zvijezda (izdanje 1991)
Brodski dnevnik
Dnevnik stroja
Radioslužba 2006.
Nautički godišnjak 2006.
Priručnik za obuku radiooperatera s ograničenom ovlasti - morsko područje plovidbe A1 - ROC, 1999.
"Živi arhipelag u Hrvatskoj" - sjeverni, srednji i južni dio (hrvatski, engleski, njemački, talijanski)
Nautički priručnik s planovima luka: ZADARSKI ARHIPELAG, 2005 (hrvatski, francuski, engleski, njemački, talijanski)
101 INFO - Istočna obala Jadrana, informativna karta za nautičare, 2005.

PRODAJA KARATA I NAVIGACIJSKIH PUBLIKACIJA
Sales of charts and nautical publications

1. **PENUL**, d.o.o, Kopilica 5, 21000 - SPLIT, tel: 021/490-709
Mreža prodavaonica Marina Stores
 - Prodavaonica Split, Kopilica 5, 21000 Split, tel. 021/490-709, fax: 021/339-060
 - Prodavaonica Split, Obala Lazareta 1, 21000 Split, tel./fax.: 021/344-371
 - Prodavaonica Zagreb, Prislavlje 14, 10000 Zagreb, tel./fax: 01/6196-480
 - Prodavaonica Rijeka, M. Barača 3, 51000 Rijeka, tel./fax: 051/343-173
 - Prodavaonica Zadar, Jurja Bijankinija 8, 23000 Zadar, tel./fax: 023/251-051
 - Prodavaonica Zadar, Jurja Bijankinija 9, 23000 Zadar, tel./fax: 023/254-458
 - Prodavaonica Šibenik, Obala dr. Franje Tuđmana 2, 22000 Šibenik, tel./fax: 022/212-286
 - Prodavaonica Dubrovnik, Na Skali 4, 20236 Mokošica - Dubrovnik, tel./fax: 020/454-073
2. **NAVAL ADRIA**, d.o.o, Budicinova 7, 51000 Rijeka, tel./fax: 051/267-635
 - Prodavaonica **Nautika**, 51222 Bakar, tel./fax: 051/761-730, e-mail: naval-adria@ri.htnet.hr
3. **INVENTING**, d.o.o, A. Pomoraca 7/V, 10000 Zagreb, tel./fax: 01/6523-921, e-mail: inventing@zg-t-com.hr
4. **NAVIGATORE**, t.o, Riva Amfora 7, Červar-Porat, 52440 Poreč, tel./fax: 052/436-663
5. **MARINERA**, t.o, Obala kralja Petra Krešimira IV br. 11, 23210 Biograd na moru, tel./fax: 023/384-882
6. **TRINAESTICA - 13**, t.o, Ulica kneza Domagoja 3, 23210 Biograd na moru, tel: 023/383-219
7. **GEOSUSTAVI**, d.o.o. Gajeva 16, 21000 Split, tel./fax: 021/484-556, mob. 091/5378-294, e-mail: info@geosustavi.hr
8. **RAMINA POMORSTVO**, d.o.o, Uvala Baluni 7, 21000 Split, tel./fax: 021/398-233, e-mail: ramina-pomorstvo@st.htnet.hr
9. **BARBA**, proizv. trg. obrt, Milinkovo b.b, 21213 Kaštel Gomilica, tel./fax: 021/222-727
 - Prodavaonica Trogir, Alojzija Štepinca 10, 21220 Trogir, tel./fax: 021/882-559
 - Prodavaonica Omiš, Kneza Mislava b.b, 21310 Omiš, tel: 021/861-666
10. **CV SISTEMI**, d.o.o, Padovčeva 3, 10000 Zagreb, tel: 01/2395-774, 01/2395-776, fax.: 01/2395-776, e-mail: cv-sistemi@zg-t-com.hr
11. **DOMINOVIĆ**, d.o.o, Trnjanska cesta 54a, 10000 Zagreb, tel: 01/6115-949, 01/6155-295, fax: 01/6114-240, e-mail: dominovic@zg-t-com.hr
12. **FERARA-TOURS**, Varoš 31, 22212 Tribunj
13. **SKIPPER**, d.o.o, Hangar II, Marina Portorož, 6320 Portorož, Slovenija, tel: +386-5-6777010, +386-5-6777011, fax: +386-5-6777013.

Publikacije Hrvatskog hidrografskog instituta prodaju isključivo ovlašteni distributeri.
Charts and publications are sold by authorized sales agents only.