



HRVATSKI HIDROGRAFSKI INSTITUT

SVEZAK 3

OGLAS ZA POMORCE

NOTICE TO MARINERS

Ožujak / March 2021.

Oglasi / Notices: 1 - 37

"OGLAS ZA POMORCE" mjesečno je izdanje. Donosi obavijesti za ažuriranje pomorskih karata i navigacijskih publikacija Hrvatskog hidrografskog instituta za Jadransko more, Jonsko more i Malteške otoke.

"NOTICE TO MARINERS" is a monthly edition that contains information for keeping up-to-date Croatian charts and nautical publications for the Adriatic Sea, the Ionian Sea and the Maltese Islands.

SADRŽAJ - CONTENTS

- I. UVODNA OBJAŠNJENJA, PREGLED ISPRAVAKA
Explanatory Notes, Index of Corrections
- II. ISPRAVCI KARATA
Corrections to Charts
- III. ISPRAVCI PELJARA
Corrections to Sailing Directions
- IV. ISPRAVCI POPISA SVJETALA
Corrections to List of Lights
- V. ISPRAVCI RADIOSLUŽBE
Corrections to Radio Service
- VI. ISPRAVCI KATALOGA
Corrections to Catalogue
- VII. NAVIGACIJSKI RADIOOGLASI
Reprints of Radio Navigational Warnings
- VIII. OBAVIJESTI
Information

O svim promjenama važnima za sigurnost plovidbe obavijestite: HRVATSKI HIDROGRAFSKI INSTITUT, Nautički odjel, Zrinsko-Frankopanska 161, 21000 Split, tel.: +385/0/21/308-845, 098/233450, fax: 021/308-829, e-mail: naut@hhi.hr, www.hhi.hr
Tiskani formular sastavni je dio Oglasa.

For any changes important for the safety of navigation please notify: HYDROGRAPHIC INSTITUTE OF THE REPUBLIC OF CROATIA Nautical Department, Zrinsko-Frankopanska 161, 21000 Split, Croatia, tel: +385/0/21/308-845, 098/233450, fax: 021/308-829, email: naut@hhi.hr, www.hhi.hr

The form, which is convenient for sending a report, is given at the end of this issue.

Godišnja pretplata / Annual Subscription: 330,00 kn

RAVNATELJICA
Vinka Kolić, mag.ing.admin.nav.

INTERNET EDITION

I
UVODNA OBJAŠNENJA
Explanatory Notes

RADIOOGLASE za istočni dio Jadrana svakodnevno odašiljaju hrvatske obalne radiopostaje.

RADIO NAVIGATIONAL WARNINGS for east Adriatic coast are broadcasted daily by Croatian coastal radio stations.

DUBINE I VISINE određene su u metrima. Dubine se odnose na srednju razinu nižih niskih voda živih morskih mijena, a visine na srednju morskú razinu.

DEPTHS are in meters and are reduced to Chart Datum which is Mean Lower Low Water Springs.

HEIGHTS are above Mean Sea Level.

SEKTORI VIDLJIVOSTI svjetala i pokriveni smjerovi imaju vrijednost more-kopno (otok), ako nije drugačije naglašeno. Daljina vidljivosti svjetala izrađena je u nautičkim miljama za visinu motriteljeva oka (5m).

SECTORS OF LIGHTS. The limits of sectors and areas of visibility, and the alignment of direction lights and leading lights are given as seen from seaward. Range in nautical miles is given for the height of eye of the observer - 5 metres.

Svi oglasi za ispravak karata iz prethodne godine objavljuju se u OZP za siječanj tekuće godine.

All Notices for correction to charts of previous year are printed in January issue of the current year.

OZP	Oglas za pomorce	- Notices to Mariners
PS	Popis svjetala i signala za maglu	- List of Lights
RS	Radioslužba za pomorce	- Radio Service
RO	radiooglasí	- Radio warnings
M	nautička milja	- Nautical mile
AN		- Avvisi ai Naviganti
ANM		- Admiralty Notices to Mariners
L/L		- Admiralty List of Lights
(P)	prethodni oglasi	- Preliminary Notices
(T)	privremeni oglasi	- Temporary Notices
HHI	Hrvatski hidrografski institut	- Hydrographic Institute of the Republic of Croatia
MK	male karte	

I
PREGLED ISPRAVAKA
Index of corrections

Karte <i>Charts</i>	Oglas broj <i>Notices No.</i>	Publikacije <i>Publications</i>	Oglas broj <i>Notice No.</i>
- 100-18	1, 2, 4	Peljar I	11, 12, 13, 14, 15, 16(T)
- 100-20	5		
- 100-21	6		
- 100-25	7	Peljar za male brodove:	
- 100-26	7	- I dio	17, 18, 19, 20(T)
		- II dio	Nema ispravaka - <i>Nil</i>
- 50-4	1, 2		
- Plan 16	1, 2	Popis svjetala i signala za maglu .	21, 22, 23, 24, 25(T), 26, 27, 28
- Plan 20	3		
- Plan 37	5		
- Plan 63	8, 9, 10	Radioslužba za pomorce	29, 30
- Plan 533	6	Ispravci Kataloga	31, 32, 33, 34, 35, 36, 37



II



ISPRAVCI KARATA *Corrections to Charts*

JADRANSKO MORE - ADRIATIC SEA HRVATSKA - CROATIA



HRVATSKA - CROATIA



1 - 3/21 OTOK KRK, uvala Sapan, rt Knez: svjetleća plutača N, lateralna lijeva, AIS

Ucrtati  AIS i  na približno 45°12.9'N - 014°31.9'E.

Za kartu PLAN 16, ucrtati  AIS i  na 45°12'54"N - 014°31'48"E.


KRK ISLAND, Sapan cove, Rt Knez: lighted buoy N, lateral port hand, AIS


Insert  AIS and  in vicinity 45°12.9'N - 014°31.9'E.

For chart PLAN 16, insert  AIS and  in 45°12'54"N - 014°31'48"E.


Karte (posljednji ispravak) - *Charts (Last correction)*: 100-18(7-2/21); 50-4(7-2/21); PLAN 16 OMIŠALJSKI ZALJEV(7-1/21).


2 - 3/21 OTOK KRK, uvala Sapan: svjetleća plutača SE, lateralna lijeva, radarski reflektor

Ucrtati  na približno 45°12.4'N - 014°32.5'E.

Za kartu PLAN 16, ucrtati  na 45°12'24"N - 014°32'28"E.


KRK ISLAND, Sapan cove: lighted buoy SE, lateral port hand, radar reflector

Insert  in vicinity 45°12.4'N - 014°32.5'E.

For chart PLAN 16, insert  in 45°12'24"N - 014°32'28"E.


Karte (posljednji ispravak) - *Charts (Last correction)*: 100-18(1-3/21); 50-4(1-3/21); PLAN 16 OMIŠALJSKI ZALJEV(1-3/21).

3 - 3/21 OTOK KRK, Puntarska draga: svjetlo, karakteristika, sektor potamnjenja

1. Ucrtati  i C Bl 2s 5m 1M na 45°01'11.6"N - 014°37'43.7"E.

2. Na poziciji pod 1. ucrtati granice sektora potamnjenja 002° i 133° duljine 400 metara, međusobno ih povezati u smjeru kretanja kazaljke na satu lukom polumjera 300 metara i na luku napisati: Pot


OTOK KRK, Puntarska Draga: light, characteristic, obscured sector

1. Insert  and C Bl 2s 5m 1M in 45°01'11.6"N - 014°37'43.7"E.

2. To light position ad 1. plot limits of obscured sector 002° and 133° line length 400 metres, connect limits of sector with arch semidiameter 300 metres and insert: Pot

Karte (posljednji ispravak) - *Charts (Last correction)*: PLAN 20 PUNTARSKA DRAGA(7-2/21).

4 - 3/21 OTOK RAB, uvala Lopar: novo svjetlo, karakteristika


Ucrtati  i C Bl 3s 6m 1M na 44°50.10'N - 014°43.65'E.


RAB ISLAND, Lopar bay: new light, characteristic

Insert  and C Bl 3s 6m 1M in 44°50.10'N - 014°43.65'E.


Karte (posljednji ispravak) - *Charts (Last correction)*: 100-18(2-3/21).


5 - 3/21 PAŠMANSKI KANAL, otočić Babac: svjetlo - W strana, AIS

Ucrtati  AIS na približno 43°57.4'N - 015°24.0'E.

Za kartu PLAN 37 PAŠMANSKI TJESNAC, ucrtati  AIS na 43°57'24.50"N - 015°23'58.00"E.

PAŠMANSKI KANAL, Babac islet: light - W side, AIS

Insert  AIS in vicinity 43°57.4'N - 015°24.0'E.

For chart PLAN 37 PAŠMANSKI TJESNAC, insert  AIS in 43°57'24.50"N - 015°23'58.00"E.

Karte (posljednji ispravak) - *Charts (Last correction)*: 100-20(10-2/21); PLAN 37 PAŠMANSKI TJESNAC(8-9/20).

II

6 - 3/21 ŠIBENSKI KANAL: tekst upozorenja

U tekstu UPOZORENJA/WARNINGS, u točki 3. Rezervirano sidrište / Reserved anchorage promijeniti tekst tako da glasi:

3. Rezervirano sidrište - sidrenje dozvoljeno uz odobrenje Lučke uprave Šibenik.
3. Reserved anchorage - anchorage allowed with the permit of the Port Authority Šibenik.


ŠIBENSKI KANAL: Warnings

Under UPOZORENJA/WARNINGS, paragraph 3. Rezervirano sidrište / Reserved anchorage, amend to read:

3. Rezervirano sidrište - sidrenje dozvoljeno uz odobrenje Lučke uprave Šibenik.
3. Reserved anchorage - anchorage allowed with the permit of the Port Authority Šibenik.


Karte (posljednji ispravak) - *Charts (Last correction)*: 100-21(11-2/21); PLAN 533 ŠIBENSKI KANAL(11-2/21).

7 - 3/21 Igrane: ispust

Ucrtati  i PA spajajući pozicije:

- A) 43°11.75'N - 017°08.85'E (kopno)
B) 43°11.50'N - 017°09.05'E (more)

Igrane: outfall

Insert  and PA by joining:

- A) 43°11.75'N - 017°08.85'E (mainland)
B) 43°11.50'N - 017°09.05'E (sea)

Karte (posljednji ispravak) - *Charts (Last correction)*: 100-25(17-12/20); 100-26(4-2/21).

8 - 3/21 PLOČE, kanal Vlaška: svjetleća oznaka, lateralna desna


Poništava se ispravak 20 - 12/20.

PLOČE, Kanal Vlaška: lighted mark, lateral starboard hand


Cancel 20 - 12/20.

Karte (posljednji ispravak) - *Charts (Last correction)*: PLAN 63 PLOČE(22-12/20).

9 - 3/21 PLOČE, kanal Vlaška: svjetleća oznaka, lateralna desna


Prekrižiti  i Z Bl 3s 3M na 43°02'01.0"N - 017°26'16.2"E.

PLOČE, Kanal Vlaška: lighted mark, lateral starboard hand


Delete  and Z Bl 3s 3M in 43°02'01.0"N - 017°26'16.2"E.

Karte (posljednji ispravak) - *Charts (Last correction)*: PLAN 63 PLOČE(8-3/21).

10 - 3/21 PLOČE, kanal Vlaška: svjetleća posebna oznaka, novo svjetlo, karakteristika

Ucrtati  i Ž Bl 3s 3M na 43°01'50.6"N - 017°25'58.5"E.

PLOČE, Kanal Vlaška: lighted special mark, new light, characteristic

Insert  and Ž Bl 3s 3M in 43°01'50.6"N - 017°25'58.5"E.

Karte (posljednji ispravak) - *Charts (Last correction)*: PLAN 63 PLOČE(9-3/21).

III
ISPRAVCI PELJARA
Corrections to Sailing Directions

PELJAR I - JADRANSKO MORE - ISTOČNA OBALA
Peto izdanje - Edition 2012.

11 - 3/21 **Poništava se ispravak 20(T) - 11/20.**
str. 74

12 - 3/21 **Poništava se ispravak 9 - 12/19.**
str. 87

13 - 3/21 **Puntarska draga: svjetlo**

Redci 36 - 44, umjesto postojećeg teksta upisati:

UPUTE ZA PLOVIDBU: U uvalu se uplovljava prilaznim kanalom koji je označen s pet svjetlećih oznaka. Istočnu stranu kanala označavaju tri zelene svjetleće oznake; između prve i druge oznake je postolje nekadašnje oznake, koje prilikom uplovljavanja treba ostaviti desno.

Zapadnu stranu kanala označavaju dvije crvene svjetleće oznake, a krajnji zapadni rub plovnog područja Puntarske drage označen je svjetlom - crveni stup na betonskoj gljivi u moru SE od otočića Košljun.

Prilikom uplovljavanja prolazi se prvi par svjetlećih oznaka, pri čemu prvo svjetlo (ulaz u kanal I - zelena kula na bloku u moru) treba ostaviti oko 15 m desno te proći ostavljajući zidanu oznaku s desne strane. Dalje se plavi prema trećem svjetlu (sredina kanala III - zelena kula na bloku u moru) ostavljajući ga desno te neposredno po prolasku treba uzeti smjer između četvrtog i petog svjetla (kraj kanala IV - crvena kula na betonskoj gljivi u moru i kraj kanala V - zelena kula na bloku u moru). Prema pristanu u luci Punit može se okrenuti noću kad se ugleda svjetlo na glavi S gata, a danju kad se nakon prolaska petog svjetla (kraj kanala V - zelena kula na bloku u moru) plavi još najmanje 100 m.

str. 87

14 - 3/21 **Poništava se ispravak 19 - 1/15.**
str. 90

15 - 3/21 **Uvala Lopar: orijentacija, svjetlo**

Redak 51, umjesto postojećeg teksta upisati:

ORIJENTACIJA: Svjetlo na rtu Sorinj - bijela kula; svjetlo na pličini Vela sika - stup obojen žuto s crnim pojasom i znakom na vrhu - dva crna stošca jedan iznad drugog s vrhom prema vrhu (kardinalna W); svjetlo na glavi gata - bijela kula sa stupom i galerijom; svjetlo na glavi lukobrana u dnu uvale - crvena kula sa stupom i galerijom.

str. 90

16(T) - 3/21 **Hlovička vrata: radovi**

Redak 31, dodati:

UPOZORENJE: U tijeku su radovi na izgradnji novog pristaništa u uvali Martvaska. Područje je označeno četirima žutim svjetlećim plutačama. Zabranjeno je pristajanje na postojećoj operativnoj obali.

str. 99

III
PELJAR ZA MALE BRODOVE - I DIO
(Adriatic Sea Pilot - Volume I)
Izdanje - Edition 2020

17 - 3/21 Poništava se ispravak 29(T) - 11/20.
str. 142

18 - 3/21 PUNTARSKA DRAGA, uvala: svjetlo

Umjesto postojećeg teksta, pod Upute za plovidbu, upisati:

Upute za plovidbu: U uvalu se uplovljava prilaznim kanalom koji je označen s pet svjetlećih oznaka. Istočnu stranu kanala označavaju tri zelene svjetleće oznake - zelene kule na bloku u moru. Između prve i druge oznake nalaze se ostaci prijašnje oznake.

Zapadnu stranu kanala označavaju dvije crvene svjetleće oznake - crveni stup na bloku u moru sa znakom na vrhu - crveni valjak i crveni stup na betonskoj gljivi u moru, a krajnji zapadni rub plovnog područja Puntarske drage označen je svjetlom - crveni stup na betonskoj gljivi u moru SE od otočica Košljun.

Prilikom uplovljavanja prolazi se prvi par svjetlećih oznaka, pri čemu prvo svjetlo (ulaz u kanal I - zelena kula na bloku u moru) treba ostaviti oko 15 m desno te proći ostavljajući zidanu oznaku s desne strane. Dalje se plovi prema trećem svjetlu (sredina kanala III - zelena kula na bloku u moru) ostavljajući ga desno te neposredno po prolasku treba uzeti smjer između četvrtog i petog svjetla (kraj kanala IV - crvena kula na betonskoj gljivi u moru i kraj kanala V - zelena kula na bloku u moru). Prema pristanu u luci Puntat može se okrenuti noću kad se ugleda svjetlo na glavi S gata, a danju kad se nakon prolaska petog svjetla (kraj kanala V - zelena kula na bloku u moru) plovi još najmanje 100 m.

str. 159

19 - 3/21 LOPAR, uvala: svjetlo

Orijentacija, izmijeniti:

stoji: ...svjetlo na glavi gata - bijela kula sa stupom i galerijom; zgrada uz korijen gata.

treba: ...svjetlo na glavi gata - bijela kula sa stupom i galerijom; svjetlo na glavi lukobrana u dnu uvale - crvena kula sa stupom i galerijom.

str. 166

20(T) - 3/21 Hlovička vrata: radovi

Upozorenje, dopuniti:

U tijeku su radovi na izgradnji novog pristaništa u uvali Martvaska. Područje je označeno četirima žutim svjetlećim plutačama. Zabranjeno je pristajanje na postojećoj operativnoj obali.

str. 183

III
PELJAR ZA MALE BRODOVE - II DIO
(Adriatic Sea Pilot - Volume II)
Izdanje - Edition 2020

Nema/Nil

IV
ISPRAVCI POPISA SVJETALA
Corrections to List of Lights

POPIS SVJETALA I SIGNALA ZA MAGLU
Izdanje - Edition 2020

Hrvatska - Croatia

21 - 3/21 218	- Uvala Sapan, <i>N plutača</i>	45 12.9 14 31.9	Fl(3) R 8s	..	3	Crveni □ na crvenoj plutači	(2(0,5+1);0,5+4,5)s Ra refl AIS MMSI 992381700
22 - 3/21 232,6	-- Kraj kanala, IV	45 01.2 14 37.7	Fl R 2s	5	1	Crveni stup na betonskoj gljivi u moru	(0,3+1,7)s Pot 002-133 (131)
23 - 3/21 233 E2881,4	-- Kraj kanala, V	45 01.2 14 37.8	Fl G 2s	4	1	Zelena kula na bloku u moru, 3 m	(0,3+1,7)s
24 - 3/21 241,2	- Lopar, glava lukobrana	44 50.1 14 43.7	Fl R 3s	6	1	Crvena kula sa stupom i galerijom	(0,5+2,5)s
25(T) - 3/21 278,3	-- <i>plutača</i>	45 07.5 14 47.4	Fl G 3s	..	3	↑ na zelenoj plutači	(0,5+2,5)s
26 - 3/21 425 E3180	- Otočić Babac, W strana	43 57.4 15 24.0	Fl(2) W 5s	7	10	Kamena kula i kućica, 6 m	(0,5+1;0,5+3)s AIS MMSI 992381710
27 - 3/21	Poništava se ispravak 39 - 12/20. str. 68						
28 - 3/21 653,6 E3499,45	-- svjetleća oznaka 415 m SW od veza za tankere	43 01.8 17 26.0	Fl Y 3s	..	3	Žuti ⚡ na žutoj motki	(0,5+2,5)s

V
ISPRAVCI RADIOSLUŽBE
Corrections to Radio Service

RADIOSLUŽBA
Izdanje - Edition 2017
Izdanje - Edition 2019

29 - 3/21 Automatski identifikacijski sustav (AIS)

Automatski identifikacijski sustav (AIS) Type 3 AtoN Station uspostavljen je na sljedećem svjetlu:

Ime stanice <i>Station name</i>	Pozicija <i>Position</i>	MMSI <i>MMSI</i>	Detalji usluge <i>Service Details</i>	Status <i>Status</i>	Vrsta poruke <i>Transmitted Message Type</i>
Uvala Sapan, N plutača	45° 12.9'N - 14° 31.9'E	992381700	Svjetlo bez sektora <i>Light without sector</i>	U uporabi <i>In service</i>	AtoN izvješće (poruka 21) <i>AtoN report (message 21)</i>

str. 71

30 - 3/21 Automatski identifikacijski sustav (AIS)

Automatski identifikacijski sustav (AIS) Type 3 AtoN Station uspostavljen je na sljedećem svjetlu:

Ime stanice <i>Station name</i>	Pozicija <i>Position</i>	MMSI <i>MMSI</i>	Detalji usluge <i>Service Details</i>	Status <i>Status</i>	Vrsta poruke <i>Transmitted Message Type</i>
Otočić Babac, W strana	43° 57.4'N - 15° 24.0'E	992381710	Svjetlo bez sektora <i>Light without sector</i>	U uporabi <i>In service</i>	AtoN izvješće (poruka 21) <i>AtoN report (message 21)</i>

str. 72

VI

ISPRAVCI KATALOGA *Corrections to Catalogue*

KATALOG POMORSKIH KARATA I PUBLIKACIJA Izdanje - *Edition 2020*

31 - 3/21 HR5C0016: novo izdanje

U poglavlju LUČKE I PRISTANIŠNE ENC, za ćeliju HR5C0016, u stupcu Novo izdanje upisati: 3-2021.
str. 41

32 - 3/21 HR50020B: novo izdanje

U poglavlju LUČKE I PRISTANIŠNE ENC, za ćeliju HR50020B, u stupcu Novo izdanje upisati: 3-2021.
str. 41

33 - 3/21 HR600M33: novo izdanje

U poglavlju LUČKE I PRISTANIŠNE ENC, za ćeliju HR600M33, u stupcu Novo izdanje upisati: 3-2021.
str. 42

34 - 3/21 HR600L09: novo izdanje

U poglavlju LUČKE I PRISTANIŠNE ENC, za ćeliju HR600L09, u stupcu Novo izdanje upisati: 3-2021.
str. 42

35 - 3/21 HR600L22: novo izdanje

U poglavlju LUČKE I PRISTANIŠNE ENC, za ćeliju HR600L22, u stupcu Novo izdanje upisati: 3-2021.
str. 43

36 - 3/21 HR500533: novo izdanje

U poglavlju LUČKE I PRISTANIŠNE ENC, za ćeliju HR500533, u stupcu Novo izdanje upisati: 3-2021.
str. 45

37 - 3/21 HR600M18: novo izdanje

U poglavlju LUČKE I PRISTANIŠNE ENC, za ćeliju HR600M18, u stupcu Novo izdanje upisati: 3-2021.
str. 45

VII
NAVIGACIJSKI RADIOOGLASI
RADIO NAVIGATIONAL WARNINGS

RADIOOGLASI na snazi 30. ožujka 2021. u 1200 LT (1000 UTC)

2021. godina:
- 101 HRID ŠKOLJIĆ, RADOVI NA IZGRADNJI SVJETLEĆE OZNAKE NA 44-38.121'N 014 - 13.875'E (WGS 84), OZNAČENI SVJETLEĆOM PLUTAČOM POSEBNOG ZNAČAJA. KARAKTERISTIKA: Ž BI 2 SEKUNDE (0,3+1,7) 1 MILJA. PLOVITI OPREZNO.
- 97 SIGNALNA OZNAKA STINE, KARDINALNA W, NA 44-56.434'N 013-43.635'E (WGS 84), POSTAVLJENA. BOJA OZNAKE: ŽUTA SA ŠIROKIM CRNIM POJASOM ZNAK NA VRHU: DVA CRNA STOŠCA, JEDAN IZNAD DRUGOGA, VRHOM PREMA VRHU
- 95 PUNTARSKA DRAGA, ULAZ U KANAL, II, SVJETLEĆA OZNAKA PS 231,6 NA 45-00.9'N 014-37.7'E, POTAMNJENA OD 046° DO 200° (154°).
- 94 1. RADIOOGLASI NA SNAZI 250800 UTC MAR 21:
2021. GODINA: 58/21, 64/21, 67/21, 75/21, 81/21, 83/21, 84/21, 85/21, 87/21, 92/21, 93/21.
2. PONIŠTAVA SE RADIOOGLAS BROJ: 86/21.
- 92 LUKA KRK, DO 31. SVIBNJA 2021. RADOVI NA SANACIJI GATA GLAVNI MUL. ZABRANJUJE SE PRIVEZ PLOVILA NA SE STRANI GATA. PLOVITI OPREZNO I SMANJENOM BRZINOM.
- 87 UVALA SOLINE, DO 02. TRAVNJA 2021., PODVODNI RADOVI NA REKONSTRUKCIJI ISPUSTA. PLOVITI OPREZNO.
- 85 RT SAVUDRIJA, SVJETLEĆA PLUTAČA, PS 75,25 NA 45-30.1 N 013-30.3 E, NEDOSTAJE. PLOVITI OPREZNO.
- 84 KANAL VLAŠKA, SVJETLEĆA OZNAKA POSEBNOG ZNAČAJA NA 43-01.848'N 017-25.683'E, POSTAVLJENA. KARAKTERISTIKA: Ž BI 3 SEKUNDE 3 MILJE.
- 83 KANAL VLAŠKA, SVJETLEĆA OZNAKA PS 653,6/E 3499,45 NA 43-02.0'N 017-26.3'E, UKLONJENA. PLOVITI OPREZNO.
- 81 LUKA MELAK, LUČKO SVJETLO, GLAVA LUKOBRANA, LATERALNA LIJEVA, NA 44-50.105'N 014-43.375'E (WGS 84), POSTAVLJENO. KARAKTERISTIKA: C BI 3 SEKUNDE 1 MILJA
- 75 UVALA MARTVASKA, DO DALJNJEGA GRAĐEVINSKI RADOVI. PODRUČJE RADOVA OMEĐENO SA ČETIRI ŽUTE SVJETLEĆE PLUTAČE. ZABRANJUJE SE PRISTAJANJE NA STAROJ OPERATIVNOJ OBALI.
- 67 LUKA PUNAT, PUNTARSKA DRAGA, UVALA MASKATUR, SVJETLEĆA OZNAKA, LATERALNA LIJEVA, NA 45-01.180'N 014-37.448'E (WGS 84), POSTAVLJENA. KARAKTERISTIKA: C BI 2 SEKUNDE 1 MILJA. SEKTOR POTAMLJENJA: 002° - 133° (131°)
- 64 PLIČ POKRIVENA, SIGNALNA OZNAKA - KARDINALNA N, NA 43 01.754N 016 15.247E, OŠTEĆENA.
- 58 BAŠKA VODA, GLAVA LUKOBRANA, LUČKO SVJETLO PS 586/E 3387 NA 43-21.4 N 016-57.1E, UNIŠTENI. PLOVITI OPREZNO.

RADIO NAVIGATIONAL WARNINGS in force on March 30 th 2021 at 1200 LT (1000 UTC)

- Year 2021:
- 101 HRID ŠKOLJIĆ, WORKS ON LIGHTED MARK BUILDING IN 44-38.121'N 014-13.875'E (WGS 84), MARKED WITH LIGHTED BUOY SPECIAL MARK. CHARACTERISTIC: F1 Y 2 SECONDS (0,3+1,7) 1 MILE. WIDE BERTH REQUESTED.
- 97 SIGNAL MARK STINE, CARDINAL W, IN 44-56.434'N 013-43.635'E (WGS 84), REESTABLISHED. MARK COLOUR: YELLOW WITH WIDE BLACK ZONE. TOP MARK: TWO CONICAL BLACK MARKS, ONE ABOVE OTHER, TOP TO TOP
- 95 PUNTARSKA DRAGA, CHANNEL ENTRANCE, II, LIGHTED MARK LL 231,6 IN 45-00.9'N 014-37.7'E, OBSCURED FROM 046° TO 200° (154°).
- 94 1. RADIONAVIGATIONAL WARNINGS IN FORCE 250800 UTC MAR 21:
2021 SERIES: 58/21, 64/21, 67/21, 75/21, 81/21, 83/21, 84/21, 85/21, 87/21, 92/21, 93/21.
2. CANCEL RADIONAVIGATIONAL WARNING: 86/21.
- 92 LUKA KRK, UNTIL MAY 31ST 2021, RECONSTRUCTION WORKS OF GLAVNI MUL PIER. BERTHING FOR ALL SHIPS ON SE SIDE OF PIER PROHIBITED. WIDE BERTH AND REDUCED SPEED REQUESTED.
- 87 SOLINE COVE, UNTIL APRIL 2 ND 2021, UNDERWATER WORKS ON RECONSTRUCTION OF SEWAGE. WIDE BERTH REQUESTED.
- 85 RT SAVUDRIJA, LIGHTED BUOY, LL 75,25 IN 45-30.1 N 013-30.3 E, MISSING. WIDE BERTHING REQUESTED.
- 84 KANAL VLAŠKA, LIGHTED SPECIAL MARK IN 43-01.848'N 017-25.683'E, ESTABLISHED. CHARACTERISTIC: F1 Y 3 SECONDS 3 MILES.
- 83 KANAL VLAŠKA, LIGHTED MARK LL 653,6/E 3499,45 IN 43-02.0'N 017-26.3'E, REMOVED. WIDE BERTH REQUESTED.

VII

- 81 MELAK PORT, PORT LIGHT, BREAKWATER HEAD, PORT HAND, IN 44-50.105°N 014-43.375°E (WGS 84), ESTABLISHED.
CHARACTERISTIC: FI R 3 SECONDS 1 MILE
- 75 UVALA MARTVASKA, UNTIL FURTHER NOTICE CONSTRUCTION WORKS. AREA OF WORK MARKED WITH FOUR YELLOW
LIGHTED BUOYS. BERTH ON EXISTING PIER PROHIBITED.
- 67 PUNAT PORT, PUNTARSKA DRAGA, MASKATUR COVE, LIGHTED MARK, PORT HAND, IN 45-01.180°N 014-37.448°E
(WGS 84), ESTABLISHED. CHARACTERISTIC: FI R 2 SECONDS 1 MILE. OBSCURED SECTOR: 002° - 133° (131°)
- 64 PLIČ POKRIVENA, SIGNAL MARK - CARDINAL N, IN 43 01.754N 016 15.247E, DAMAGED.
- 58 BAŠKA VODA, BREAKWATER HEAD, PORT LIGHT LL 586 / E 3387 IN 43-21.1 N 016-57.1E, DESTROYED.
WIDE BERTH REQUESTED.

NAVAREA III

Warnings originated from March 9th 2021 to March 16th 2021:

SECTION A

0237/21 EASTERN MEDITERRANEAN SEA - MALTA

1.- The Ports and Yachting Directorate, Transport Malta, notifies mariners that an Autonomous Underwater Vehicle (AUV) survey will be carried out East off Il-Port il-Kbir. The vessel m/v CHIKO, will be assisting and participating in the survey. The AUV surveys will be carried out within the points:

35 55.003N 014 36.432E

35 56.152N 014 37.776E

35 55.541N 014 39.711E

35 53.974N 014 38.882E

35 54.463N 014 37.469E

35 54.301N 014 37.332E

The survey, which will be carried out during daylight hours, will start with immediate effect. The survey is expected to be completed, weather permitting, by Sunday 27th March 2021. Mariners are instructed to navigate with caution when close to the above-mentioned area and give the vessel m/v CHIKO a wide berth of 150m. Mariners are also notified to abide with any instructions given by Valletta Port Control (Valletta VTS) on VHF Channel 12. Charts Affected: BA 2537, 2538, 194, 2123, 2124 2.- Cancel this MSG on 272359 UTC MAR21.

0238/21 AEGEAN SEA

1.- FIRING EXERCISES, FROM 111000 UTC TO 111600 UTC MAR21 IN AREA BOUNDED BY:

36-05.00N 023-45.00E

36-15.00N 023-45.00E

36-15.00N 024-00.00E

36-05.00N 024-00.00E

CAUTION ADVISED

CANCEL THIS MSG ON 111700 UTC MAR 21

0239/21 BLACK SEA

1.- HYDROGRAPHIC ACTIVITIES UNTIL 31 DEC21, BY "SRV003" AND "ODISEI" BETWEEN THE COASTLINE AND POSITIONS:

44-03.786 N 028-38.646 E

44 03.789 N 028-38.787 E

44 01.803 N 028-39.893 E

44-01 590 N 028-39.602 E

44-01.217 N 028-39.810 E

44-01.230 N 028-39.696 E

WIDE BERTH REQUESTED.

2.- CANCEL THIS MSG ON 010100 UTC JAN22

VII

0240/21 BLACK SEA

1.- HYDROGRAPHIC ACTIVITIES UNTIL 01 SEP21, BY "ZEPHIR", "TSHD GATEWAY" AND "MULTICAT BKM 103" IN AREA BOUNDED BY:

44-12.132 N, 028-45.552 E

44-12.023 N, 028-45.855 E

44-11.873 N, 028-46.276 E

44-10.995 N, 028-45.723 E

44-11.226 N, 028-44.996 E.

WIDE BERTH REQUESTED.

2.- CANCEL THIS MSG ON 020100 UTC SEP21.

0241/21 WESTERN MEDITERRANEAN SEA - SARDEGNA

1.- LIGHTHOUSE NR. 1418 E.F. CAPO CACCIA IS OUT OF ORDER. ALL TRANSITING SHIPS BEWARE.

0242/21 AEGEAN SEA

1.- UNDERWATER OPERATIONS WILL BE CARRIED OUT BY VESSEL "MPSV IEVOLI IVORY", ON 11 MAR21 IN LINE:

36-44.60N 024-08.00E

36-15.10N 024-18.90E

ON 12 MAR21 IN LINE:

36-15.10N 024-18.90E

2.- CANCEL THIS MSG ON 130100 UTC MAR21.

0243/21 AZOV SEA

1. GUNNERY FIRING EXERCISES AND NAVAL TRAINING 131800 UTC MAR21 THRU 131800 UTC APR21, NAVIGATION TEMPORARILY DANGEROUS IN AREAS BOUNDED BY

A.

46-08.0N 036-00.0E

46-02.0N 036-40.0E

45-38.5N 036-37.5E

45-38.5N 035-10.5E

45-46.0N 035-03.0E

B.

46-34.0N 037-22.0E

46-34.0N 037-35.0E

46-20.0N 037-52.0E

45-50.0N 037-40.0E

45-50.0N 036-59.0E

C.

46-34.7N 037-47.7E

46-34.7N 037-22.5E

46-50.0N 037-31.0E

46-54.5N 037-58.0E

46-42.0N 038-12.0E AND COASTLINE

2. CANCEL THIS MESSAGE 131900 UTC APR21

0244/21 KRITIKO SEA

1.- FIRING EXERCISES, SOUTH CRETAN SEA, SOUTH OF KRITI ISLAND, ON 12 MAR21, FROM 0500 UTC TO 1300 UTC, IN AREA CENTERED ON: 34-17.00N 024-37.00E WITHIN RADIUS 15NM. CAUTION ADVISED.

CANCEL THIS MSG 121400 UTC MAR21

VII

0245/21 BLACK SEA

1.- FIRING MILITARY EXERCISES BETWEEN 16 MAR21 - 19 MAR21, 3 000 M MAXIMUM IN HEIGHT IN AREA BOUNDED BY:

44-25-26 N, 028-42-30 E

44-29-30 N, 028-55-35 E

44-25-05 N, 029-01-12 E

44-19-42 N, 029-00-49 E

44-14-34 N, 028-57-56 E

44-13-06 N, 028-56-20 E

44-22-05 N, 028-42-25 E.

FIRING EXERCISES SCHEDULED AS FOLLOWS:

DAYS OF 16 MAR21, 17 MAR21 AND 18 MAR21 FROM 0900 UTC TO 1800 UTC DAY 19 MAR21 FROM 0900 UTC TO 14.00 UTC PROHIBITED AREA TO NAVIGATION.

2.- CANCEL THIS MSG ON 191500 UTC MAR21

0246/21 WESTERN MEDITERRANEAN SEA - SARDEGNA

1.- SARDINIA - SARDINIA SEA - ALGHERO - LIGHTHOUSE NR. 1418 E.F. CAPO CACCIA IS OUT OF ORDER.

ALL TRANSITING SHIPS BEWARE.

0247/21 MARMARASEA

1. UNDERWATER CABLE OPERATION, BY C/S ANTONIO MEUCCI BETWEEN 12 MAR 21-22 MAR 21 IN AREA BOUNDED BY:

40 44.50 N - 027 51.92 E

40 46.36 N - 027 51.34 E

40 47.63 N - 028 06.14 E

40 45.81 N - 028 06.54 E

WIDE BERTH REQUESTED.

2. CANCEL THIS MESSAGE 222059Z MAR 21.

0248/21 BLACK SEA - ROMANIA

1.- TWO PERSONS WERE REPORTED IN THE VICINITY POSITION 44-20.00N 030-20.00E ON DAY OF 11 MAR21 AT 0346 UTC A RESULT OF SINKING OF VESSEL VOLGO - BALT 179. ALL VESSELS IN THE AREA ARE REQUESTED TO KEEP SHARP LOOKOUT AND REPORT INFORMATION TO MRCC CONSTANTA PHONE +40740 173032.

0249/21 BLACK SEA

1. GUNNERY FIRING EXERCISES 15 THRU 20 MAR21, FROM 0400 TO 1800 UTC NAVIGATION TEMPORARILY DANGEROUS IN AREAS BOUNDED BY:

A.

44-45.0N 036-41.5E

44-33.0N 037-06.5E

44-25.0N 037-06.5E

44-14.0N 036-40.0E

B.

44-34.5N 037-42.0E

44-31.5N 037-50.0E

44-20.5N 037-48.0E

44-24.0N 037-39.0E

C.

44-52.5N 037-11.8E

44-53.4N 037-15.4E

44-44.4N 037-19.4E

44-43.5N 037-15.8E

2. CANCEL THIS MESSAGE 201900 UTC MAR 21

VII

0250/21 EASTERN MEDITERRANEAN SEA - CYPRUS

1.- M/V "SKIP", MMSI:209815000 WILL PERFORM DISMANTLING OPERATIONS OF THE TANKER MOORING FACILITIES, LARNACA BAY SEA AREA, FROM 16 UNTIL 31 MAR21, FROM 0500-1600 UTC EXCEPT SUNDAYS. IN AREA BOUNDED BY THE FOLLOWING COORDINATES:

34-57.049N 033-39.015E (SHORE)

34-56.893N 033-39.800E

34-56.479N 033-39.555E

34-56.707N 033-38.780E (SHORE)

ALL MARINERS ARE ADVISED TO AVOID THE AREA AND SAIL WITH LOW SPEEDS.

2.- CANCEL THIS MESSAGE ON 31 1700 UTC MAR 2021.

0251/21 EASTERN MEDITERRANEAN SEA - CYPRUS

1.- FIRING PRACTISE WILL TAKE PLACE ON:

15 AND 16 MAR21, FROM 0530 - 1300 UTC, 17 MAR21, FROM 0530 - 1000 UTC, 18, 22 AND 23 MAR21, FROM 0530 - 1300 UTC.

IN AREA BOUNDED BY THE FOLLOWING COORDINATES:

34-34.170N 032-56.477E (SHORE)

34-32.602N 032-56.199E

34-32.667N 032-58.046E

34-34.162N 032-57.627E (SHORE)

THIS AREA IS VERY DANGEROUS FOR NAVIGATION

2.- CANCEL THIS MESSAGE ON 231400 UTC MAR21.

0252/21 EASTERN MEDITERRANEAN SEA

1.- CABLE REPAIR OPERATION WILL BE CARRIED OUT BY THE "C/S RAYMOND CROZE" FROM 151600 UTC MAR21 TO 202359 UTC MAR21, IN POSITION CENTERED ON POINT:

31 13.2N 029 39.3E WITH A RADIUS OF 3 NM

GIVE A WIDE BERTH

2.- CANCEL THIS MSG ON 202359 UTC MAR21.

0253/21 AEGEAN SEA

1.- UNDERWATER OPERATIONS WILL BE CARRIED BY "MPSV IEVOLI IVORY"; SOUTH AEGEAN SEA, WEST OF CRETAN ISLAND, ON 16 MAR 21 IN LINE:

36-12.40N 024-19.90E

36-01.00N 024-27.00E

MAINTAIN SAFE DISTANCE 0.5NM

2.- CANCEL THIS MSG ON 170100 UTC MAR21

0254/21 AEGEAN SEA

1.- FIRING EXERCISES, FROM 170600 UTC TO 171000 UTC MAR21 NORTH AEGEAN SEA, NORTHWEST OF LESVOS ISLAND IN AREA BOUNDED BY:

39-25.17N 025-55.03E

39-00.00N 025-18.00E

39-40.00N 025-08.00E

39-49.87N 025-37.17E

39-34.25N 025-44.22E

39-28.33N 025-47.07E

2.- CANCEL THIS MSG 171100 UTC MAR 21

0255/21 BLACK SEA

1.- MARINE EXERCISES, FROM 180900 UTC TO 181800 UTC MAR21, IN AREA BOUNDED BY:

41 51.00N 041 03.00E

42 06.25N 041 03.00E

42 06.25N 041 30.00E

41 51.00N 041 30.00E

CAUTION ADVISED

2.- CANCEL THIS MSG ON 181900 UTC MAR21.

VII

0256/21 BLACK SEA

1.- HYDROGRAPHIC ACTIVITIES UNTIL 01 SEP21, BY "ZEPHIR", "TSHD GATEWAY" AND "MULTICAT BKM 103" IN AREA BOUNDED BY:

44-09.162 N, 028-44.027 E

44-09.986 N, 028-43.366 E

44-12.421 N, 028-44.886 E

44-12.232 N, 028-45.436 E.

2.- CANCEL THIS MSG ON 020100 UTC SEP21

0257/21 MEDITERRANEAN AND BLACK SEAS

NAVAREA III Warnings in force on 16 MAR21 at 0600 UTC.

2019: 0029, 0537, 0886.

2020: 0068, 0450, 0708, 0740, 0833, 1277, 1278, 1375, 1419, 1499, 1657, 1716, 1719, 1720, 1721, 1722.

2021: 0009, 0034, 0035, 0036, 0038, 0039, 0040, 0041, 0043, 0049, 0050, 0051, 0064, 0066, 0069, 0074, 0094, 0117, 0138, 0167, 0168, 0169, 0170, 0171, 0174, 0179, 0180, 0183, 0184, 0190, 0191, 0192, 0193, 0194, 0195, 0196, 0202, 0203, 0204, 0207, 0211, 0215, 0221, 0225, 0227, 0229, 0237, 0238, 0239, 0240, 0241, 0243, 0245, 0246, 0247, 0248, 0249, 0250, 0251, 0252, 0253, 0254, 0255, 0256, 0257.

1.- Only those less than 42 days old are daily broadcasted on SafetyNET at 1200UTC and 2400UTC.

2.- All NAVAREA III warnings in force are available on the web-site www.armada.mde.es/ihm/.

3.- New NAVAREA III warnings are also printed in the weekly edition of Spanish Notices to Mariners (section 5).

4.- Cancel this message on 222359 UTC MAR21.

Summary of drilling rigs updated to NAVAREA III 0257/21 warning

SECTION B



Adriatic Sea-Ionian Sea.

Unknown	40-50.0N	018-17.0E
Bonaccia	43-35.5N	014-21.5E
Steward	44-12.8N	012-46.5E
Annabella	44-13.7N	013-04.7E
Morena I	44-13.8N	012-28.9E
Ika-A	44-21.5N	013-29.3E
Ida-B	44-26.8N	013-29.1E
Armida I	44-28.5N	012-26.9E
Unknown	44-30.0N	013-00.0E
Irina	44-31.7N	013-22.8E
Ana	44-41.0N	013-16.1E
Ivana B	44-41.2N	013-13.1E
Vesna	44-41.2N	013-19.1E
Ivana E	44-44.7N	013-14.8E
IVANA D (sunk)	44-47.1N	013-15.8E
Izabela South	44-57.5N	013-09.1E
Ocean King	44-58.5N	013-08.0E
Izabela North	44-58.8N	013-07.8E



VIII
OBAVIJESTI
Information

Obavijesti za Male karte:
Information for Small Craft Charts:


MK - 5 **OTOK KRK, uvala Sapan, rt Knez: svjetleća plutača N, lateralna lijeva, AIS**

Ucrtati  AIS i  na približno 45°12.9'N - 014°31.9'E.


KRK ISLAND, Sapan cove, Rt Knez: lighted buoy N, lateral port hand, AIS

Insert  AIS and  in vicinity 45°12.9'N - 014°31.9'E.

MK - 5 **OTOK KRK, uvala Sapan: svjetleća plutača SE, lateralna lijeva, radarski reflektor**

Ucrtati  na približno 45°12.4'N - 014°32.5'E.

KRK ISLAND, Sapan cove: lighted buoy SE, lateral port hand, radar reflector

Insert  in vicinity 45°12.4'N - 014°32.5'E.


MK - 7 **OTOK RAB, uvala Lopar: novo svjetlo, karakteristika**

Ucrtati  i C Bl 3s 6m 1M na 44°50.10'N - 014°43.65'E.


RAB ISLAND, Lopar bay: new light, characteristic

Insert  and C Bl 3s 6m 1M in 44°50.10'N - 014°43.65'E.

MK - 14 **PAŠMANSKI KANAL, otočić Babac: svjetlo - W strana, AIS**

Ucrtati  AIS na približno 43°57.4'N - 015°24.0'E.

PAŠMANSKI KANAL, Babac islet: light - W side, AIS

Insert  AIS in vicinity 43°57.4'N - 015°24.0'E.

MK - 15 **ŠIBENSKI KANAL: tekst upozorenja**

UPOZORENJE 3, promijeniti tekst tako da glasi:

Rezervirano sidrište - sidrenje dozvoljeno uz odobrenje Lučke uprave Šibenik.

ŠIBENSKI KANAL: Warnings

WARNING 3, amend to read:

Reserved anchorage - anchorage allowed with the permit of the Port Authority Šibenik.


MK - 20 **Igrane: ispust**

Ucrtati  i PA spajajući pozicije:

A) 43°11.75'N - 017°08.85'E (kopno)

B) 43°11.50'N - 017°09.05'E (more)

Igrane: outfall

Insert  and PA by joining:

A) 43°11.75'N - 017°08.85'E (mainland)

B) 43°11.50'N - 017°09.05'E (sea)

OBRAZAC ZA OBAVIJESTI

Note for information

Molimo pomorce da, koristeći ovaj standardni obrazac, obavijeste Nautički odjel Hrvatskog hidrografskog instituta o otkrivenim opasnostima za plovidbu, uočenim promjenama na pomoćnim navigacijskim sredstvima i predlože potrebne promjene na kartama i navigacijskim publikacijama.

Mariners are requested to use this standard form to notify the Hydrographic Institute of the Republic of Croatia, Nautical Department, about discovered dangers to navigation, changes observed in aids to navigation, or corrections to charts and publications seen to be necessary.

Mjesto:

Place:

Datum:

Date:

Ime pošiljatelja (ime broda):

Name of sender (Name of ship):

Adresa ili pozivni znak i zastava broda:

Address or ship's call sign and flag:

Predmet:

Subject:

Prava ili procijenjena pozicija:

True or approx. position:

Karta ili publikacija:


Chart or publication:

Posljednji primljeni Oglas za pomorce:

Latest "Oglas za pomorce" received:

Sadržaj obavijesti:

Details:



POTPIS:
SIGNATURE:

Hrvatski hidrografski institut, Nautički odjel, Zrinsko-Frankopanska 161, 21000 Split, tel.: +385/0/21/308-845, 098233450, fax: +385/0/21/308-829, e-mail: naut@hhi.hr

Hydrographic Institute of the Republic of Croatia, Nautical Department, Zrinsko-Frankopanska 161, 21000 Split, Croatia, tel.: +385/0/21/308-845, 098233450, fax: +385/0/21/308-829, email: naut@hhi.hr

POPIS POMORSKIH KARATA I NAVIGACIJSKIH PUBLIKACIJA
List of nautical charts and publication

POMORSKE KARTE / Charts

NAVIGACIJSKE KARTE

Nautical charts

Karta pomorska 100-15
Karta pomorska 100-16
Karta pomorska 100-17
Karta pomorska 100-18
Karta pomorska 100-19
Karta pomorska 100-20
Karta pomorska 100-21
Karta pomorska 100-22
Karta pomorska 100-23
Karta pomorska 100-24
Karta pomorska 100-25
Karta pomorska 100-26
Karta pomorska 100-27
Karta pomorska 100-28

Karta pomorska 351
Karta pomorska 352
Karta pomorska 353
Karta pomorska 354

Karta pomorska 300-35
Karta pomorska 300-36
Karta pomorska 300-37

Karta pomorska 11
Karta pomorska 13
Karta pomorska 14
Karta pomorska 15
Karta pomorska 16
Karta pomorska 17
Karta pomorska 18
Karta pomorska 20
Karta pomorska 22
Karta pomorska 32
Karta pomorska 37
Karta pomorska 47
Karta pomorska 50
Karta pomorska 63
Karta pomorska 83

Karta pomorska 101
Karta pomorska 102
Karta pomorska 108/INT 301
Karta pomorska 109/INT 302

Karta pomorska INT 3410
Karta pomorska INT 3412
Karta pomorska INT 3414

Karta pomorska 50-3
Karta pomorska 50-4
Karta pomorska 50-20

Karta pomorska 512
Karta pomorska 518
Karta pomorska 525
Karta pomorska 533
Karta pomorska 534
Karta pomorska 535

Komplet malih karata - 1. dio
Komplet malih karata - 2. dio

**INFORMATIVNE
I POMOĆNE KARTE**

Thematic and auxiliary charts

Tematska karta 950 VTS
Informativna karta 101 INFO, 2012
Karta batimetrijska B 100
Karta 101G

Karta pomorska 10
Karta pomorska 100-29
Karta pomorska 100-30

Karta pomorska 151
Karta pomorska 152
Karta pomorska 153
Karta pomorska 154
Karta pomorska 155
Karta pomorska 156
Karta pomorska 157
Karta pomorska 158
Karta pomorska 159
Karta pomorska 160
Karta pomorska 161
Karta pomorska 171
Karta pomorska 172
Karta pomorska 173
Karta pomorska 174
Karta pomorska 175
Karta pomorska 176
Karta pomorska 177
Karta pomorska 178
Karta pomorska 179

Karta pomorska 300-31
Karta pomorska 300-32
Karta pomorska 300-33
Karta pomorska 300-34

Karta pomorska 301
Karta pomorska 302
Karta pomorska 303

Karta pomorska 401
Karta pomorska 402

Karta pomorska 501
Karta pomorska 502

Karta pomorska 532
Karta pomorska 536

PUBLIKACIJE / Publications

PRIRUČNICI ZA PLOVIDBU

Navigational handbooks

PELJAR I / Sailing Directions

Peljar I - Jadransko more - istočna obala, 2012.

POPIS SVJETALA I SIGNALA ZA MAGLU / List of lights and Fog Signals

Popis svjetala (PS) i signala za maglu - Jadransko more - istočna obala, 2020.

RADIOSLUŽBA / List of Radio Signals

Radioslužba za pomorce, 2017./2019.

KATALOG / Catalogue

Katalog pomorskih karata i publikacija, 2020.

NAVIGACIJSKE PUBLIKACIJE

Nautical publications

Znakovi i kratice na hrvatskim pomorskim kartama 2013.
Pomorske oznake, IALA sustav
Nautičke tablice, 2018.
Nautički godišnjak 2021.
Identifikator zvijezda, 1991.
Tablice morskih mijena, Jadransko more - istočna obala 2021.

PELJAR ZA MALE BRODOVE / Leisure Products

Peljar za male brodove, prvi dio, Savudrijska vala (Piranski zaljev) - Virsko more 2020.

Peljar za male brodove, drugi dio, Sedmovračće - Rt Oštra 2020.

Portolano per piccole imbarcazioni I. parte

Portolano per piccole imbarcazioni II. parte

Adriatic sea pilot volume I.

Adriatic sea pilot volume II.

Adrianautikführer für kleine Schiffe I. Teil

Adrianautikführer für kleine Schiffe II. Teil

PUBLIKACIJE ZA AŽURIRANJE

Updating publications

Oglas za pomorce - OZP

Peljar I. - Jadransko more - istočna obala - Pregled ispravaka

Popis svjetala i signala za maglu, 2019 - Pregled ispravaka

Popis svjetala i signala za maglu, 2019 - Pregled privremenih (P) i (T) ispravaka

Peljar za male brodove - prvi dio: Pregled ispravaka

Peljar za male brodove - drugi dio: Pregled ispravaka

Adriatic sea pilot volume I. - Summary of corrections

Adriatic sea pilot volume II. - Summary of corrections

PRODAJA KARATA I NAVIGACIJSKIH PUBLIKACIJA
Sales of charts and nautical publications

1. **MARINA STORES**, www.marinastores.hr
 - Marina Stores, **Web trgovina**, +385 (0)21 669 060, www.marinastores.hr, croatiawebshop@lalizas.com
 - Marina Stores **Zagreb**, Cvjetna cesta 11, 10000 Zagreb, +385 (0)1 6183 342, +385 (0)1 6183 341, zagreb@lalizas.com
 - Marina Stores **Šibenik**, Borajski put bb, 22000 Šibenik, +385 (0)22 212268, +385 (0)22 212268, sibenik@lalizas.com
 - Marina Stores **Dubrovnik**, Na Skali 4, 20236 Mokošica-Dubrovnik, +385 (0)20 454073, +385 (0)20 454073, dubrovnik@lalizas.com
 - Marina Stores **Dubrovnik**, Gruž, Obala Pape Ivana Pavla II 24, 20000 Dubrovnik, +385 (0)20 313063, +385 (0)20 313063, gruz@lalizas.com
 - Marina Stores **Pula**, Riva 14, 52000 Pula, +385 (0)52 210904, +385 (0)52 210904, pula@lalizas.com
 - Marina Stores **Rijeka**, Ulica dr. Zdravka Kučića 38b, 51000 Rijeka, +385 (0)51 343173, +385 (0)51 343173, rijeka@lalizas.com
 - Marina Stores **Zadar**, Franka Lisice 91, 23000 Zadar, +385 (0)23 302147, +385 (0)23 302147, zadar@lalizas.com
 - Marina Stores **Makarska**, Kralja Zvonimira 3, 21300 Makarska, +385 (0)21 679389, +385 (0)21 679389, makarska@lalizas.com
 - Marina Stores **Split**, Lovački put 1, 21000 Split, +385 (0)21 490709, +385 (0)21 566683, split@lalizas.com
 - Lalizas **Veleprodaja/Wholesale**, Lovački put 1, 21000 Split, +385 (0)21 669 061, veleprodaja@lalizas.com
2. **DOMINOVIĆ**, Zagreb, Hrvatske bratske zajednice 4, zgrada NSK, 10001 Zagreb, +385 (0)1 6150 315, +385 (0)1 6130 111, dominovic@dominovic.hr, www.hhi.hr/partner-webshop-dominovic
3. **NAVIGATORE**, Poreč, Riva Amfora 7, Červar-Porat, 52440 Poreč Hrvatska, +385 (0)52 436663, +385 (0)52 436663
4. **AC NAUTIK e.U.**, Anton Hubmann Platz 1, 8077 Gössendorf, +43 (0)676 3074163, support@kuestenpatentkroatien.at, www.kuestenpatentkroatien.at
5. **ENCIKLOPEDIJA d.o.o.**, Visoka 8, 21000 Split
 - Prodavaonica Split, Dražanac 45, 21000 Split, +385 (0)21 398 406, encinautika@gmail.com
6. **DELALIJA TRGOVINA d.o.o.**, Petrovaradinska 5a, 10000 Zagreb, +385(0)1 3866 785, +385(0)98 299 880, delalija-trgovina@zg.t-com.hr, www.delani.hr
7. **GEOSUSTAVI**, Split, Gundulićeva 26, Dalma - Dobri, 21000 Split, +385 (0)21 582208, +385 (0)21 484556, info@geosustavi.hr, www.geosustavi.hr

Službene elektroničke pomorske navigacijske karte (ENC) Hrvatskog hidrografskog instituta dostupne su preko regionalnog koordinacijskog centra PRIMAR i njegove mreže ovlaštenih distributera www.primar.org

Official electronic navigational charts (ENC) issued by the Hydrographic Institute of the Republic of Croatia are available through PRIMAR RENC (regional ENC coordinating centre) and its network of authorised distributors www.primar.org

Publikacije Hrvatskog hidrografskog instituta prodaju isključivo ovlašteni distributeri.
Charts and publications are sold by authorized sales agents only.