



ISSN 0030-0713

SVEZAK 2

OGLAS ZA POMORCE

NOTICE TO MARINERS

**HRVATSKI HIDROGRAFSKI INSTITUT
SPLIT - HRVATSKA**

Veljača / February 2006.

Oglasi / Notices: 1 - 19

"OGLAS ZA POMORCE" mjesečno je izdanje. Donosi obavijesti za ažuriranje pomorskih karata i navigacijskih publikacija Hrvatskog hidrografskog instituta za Jadransko more, Jonsko more i Malteške otoke.

"OGLAS ZA POMORCE" is a monthly edition. Contains information for keeping up-to-date Croatian charts and nautical publications for Adriatic Sea, Ionian Sea and Maltese Islands.

SADRŽAJ - CONTENTS

- I.** UVODNA OBJAŠNJENJA, PREGLED ISPRAVAKA
Explanatory Notes, Index of Corrections
- II.** ISPRAVCI KARATA
Corrections to Charts
- III.** ISPRAVCI PELJARA
Corrections to Sailing Directions
- IV.** ISPRAVCI POPISA SVJETALA
Corrections to List of Lights
- V.** ISPRAVCI RADIOSLUŽBE
Corrections to Radio Service
- VI.** ISPRAVCI KATALOGA
Corrections to Catalogue
- VII.** NAVIGACIJSKI RADIOOGLASI
Reprints of Radio Navigational Warnings
- VIII.** OBAVIJESTI
Information

O svim promjenama važnima za sigurnost plovidbe molimo obavijestiti: HRVATSKI HIDROGRAFSKI INSTITUT, Nautički odsjek, Zrinsko-Frankopanska 161, 21000 Split Tel.: +385/0/21/361-840, 361-792, kućni 209, Fax: 021/347-208, E-mail: naut@hhi.hr, www.hhi.hr / Tiskani formular je sastavni dio Oglasa.

For all changes important for the safety of navigation please notify: HYDROGRAPHIC INSTITUTE OF THE REPUBLIC OF CROATIA Nautical Department, Zrinsko-Frankopanska 161, 21000 Split, Croatia, Tel.: +385/0/21/361-840, 361-792 ext. 209, Fax: 021/347-208, E-mail: naut@hhi.hr, www.hhi.hr

The form, which is convenient for sending a report, is given at the end of this issue.

Godišnja pretplata / Annual Subscription: 200.00 kn

RAVNATELJ
dr. sc. Zvonko Gržetić

I
Uvodna objašnjenja
Explanatory Notes

RADIOOGLASE za istočni dio Jadrana svakodnevno odašiljaju hrvatske obalne radiopostaje.

RADIO NAVIGATIONAL WARNINGS for east Adriatic coast are broadcasted daily by Croatian coastal radio stations.

DUBINE I VISINE određene su u metrima. Dubine se odnose na srednju razinu nižih niskih voda živih morskih mijena, a visine na srednju morsku razinu.

DEPTHS are in meters and are reduced to Chart Datum which is Mean Lower Low Water Springs.

HEIGHTS are above Mean Sea Level.

SEKTORI VIDLJIVOSTI svjetala i pokriveni smjerovi imaju vrijednost more-kopno (otok), ako nije drugačije naglašeno. Daljina vidljivosti svjetala izražena je u nautičkim miljama za visinu motriteljeva oka (5m).

SECTORS OF LIGHTS. The limits of sectors and areas of visibility, and the alignment of direction lights and leading lights are given as seen from seaward. Range in nautical miles is given for the height of eye of the observer - 5 metres.

Svi oglasi za ispravak karata iz prethodne godine objavljuju se u OZP za siječanj tekuće godine.

All Notices for correction to charts of previous year are printed in January issue of the current year.

OZP	Oglas za pomorce	- Notices to Mariners
PS	Popis svjetala i signala za maglu	- List of Lights
RS	Radioslužba za pomorce	- Radio Service
RO	radiooglasi	- Radio warnings
M	nautička milja	- Nautical mile
AN		- Avvisi ai Naviganti
ANM		- Admiralty Notices to Mariners
L/L		- Admiralty List of Lights
(P)	prethodni oglasi	- Preliminary Notices
(T)	privremeni oglasi	- Temporary Notices
HHI	Hrvatski hidrografski institut	- Hydrographic Institute of the Republic of Croatia
MK	male karte	

I
Pregled ispravaka
Index of corrections

Karte <i>Charts</i>	Oglas broj <i>Notices No.</i>	Publikacije <i>Publications</i>	Oglas broj <i>Notice No.</i>
- INT 3414	6	Peljar I	13(T)
- 300-33	11	Peljar za male brodove:	
- 300-34	12	I dio	Nema ispravaka
- 152	1, 2, 9	II dio	Nema ispravaka
- 154	8	Popis svjetala	14,15,16,17,18,19
- 100-18	1	Radioslužba za pomorce	Nema ispravaka
- 100-27	8, 10	Ispravci Kataloga	Nema ispravaka
- MK-7	1		
- MK-16	5		
- MK-24	8		
- MK-25	8		
- Plan 63	7		

II
ISPRAVCI KARATA
Corrections to Charts

JADRANSKO MORE - ADRIATIC SEA
HRVATSKA - CROATIA

1 - 2/06 Senj, Sv. Juraj: karakteristika svjetla



1. Prekrižiti na 44°55,8'N - 14°55,4'E karakteristiku svjetla (PS290/E2926) C Bl 1,5s 6m 3M
2. Upisati karakteristiku: C Bl 2s 6m 3M

Senj, Sv. Juraj: light characteristic



1. Delete in 44°55,8'N - 14°55,4'E light characteristic (LL290/E2926) C Bl 1,5s 6m 3M
2. Insert characteristic C Bl 2s 6m 3M

Karte (posljednji ispravak) - Charts (Last correction): 152 (3-11/05); 100-18 (5-10/05), MK-7 (1-7/05)

2 - 2/06 Dugi otok, Zaljev Pantera, Rt Oključić: svjetleća oznaka, sektor potamnjenja

1. Promijeniti  na 44° 09.4'N - 14° 50.9'E u: 
2. Na poziciju oznake pod 1. ucrtati crtkano smjerove sektora potamnjenja 111° i 135°, duljine 2.3 M. Smjerove međusobno spojiti u smjeru kretanja kazaljke na satu lukom polumjera 1.1 M i na luku upisati: Pot

Dugi otok, Zaljev Pantera, Rt Oključić: lighted beacon, obscured sector

1. Substitute  by  in 44° 09.4'N - 14° 50.9'E.
2. To position ad 1. plot limits of obscured sector 111° and 135°, line length 2.3 M. Connect limits 111° and 135° with arch semidiameter 1.1 M and insert: Pot

Karte (posljednji ispravak) - Charts (Last correction): 152 (1-2/06)


3 - 2/06 Prvić, Šepurine: poništenje ispravka

Poništiti ispravak 3(P)-1/05.


Prvić, Šepurine: cancelled notice

Cancel 3(P)-1/05.

4 - 2/06 Prvić, Šepurine: svjetlo, nova pozicija


1. Prekrižiti laticu i karakteristiku na 43° 44.0'N - 15°47.4'E
2. Ucrtati  na 43° 43'56''N - 15°47'21''E i upisati karakteristiku: Z Bl3s

Prvić, Šepurine: light, new position


1. Delete light flare and characteristic in 43° 44.0'N - 15°47.4'E
2. Insert  in 43° 43'56''N - 15°47'21''E and characteristic: Z Bl3s

Karte (posljednji ispravak) - Charts (Last correction): 100-21 (5-1/06); MK - 15 (2-1/06); Plan 533 (3-1/06)

5 - 2/06 Otok Brač, Milna, luka: podmorski optički kabel



Ucrtati  od pozicije 43° 19.8'N - 16° 26.5'E (Rt Bijaka) u smjeru 206° do obalne crte Zaglav.

Brač island, Milna, harbour: submarine cable



Insert  from 43° 19.8'N - 16° 26.5'E (Rt Bijaka) in direction 206° to coastline Zaglav.

Karte (posljednji ispravak) - Charts (Last correction): MK-16 (4-8/05).

6 - 2/06 Pličina Gumanac: karakteristika svjetleće plutače sigurne vode

Promijeniti  FLR na 43 01.55'N - 17 25.40'E u:  LFIW 5M.

Pličina Gumanac: light buoy safe water, abridged light description

Substitute  FLR in 43 01.55'N - 17 25.40'E by:  LFIW 5M

Karte (posljednji ispravak) - Charts (Last correction): INT 3414 (3-12/05)

7 - 2/06 Pličina Gumanac: karakteristika svjetleće plutače sigurne vode

Promijeniti B Bl 10s 5M na 43 01.55'N - 17 25.40'E u: B DBl 10s 5M


Pličina Gumanac: light buoy safe water, abridged light description

Substitute B Bl 10s 5M in 43 01.55'N - 17 25.40'E by: B DBl 10s 5M


Karte (posljednji ispravak) - Charts (Last correction): Plan 63 (4-10/03)

II

8 - 2/06 Pelješac, Prapratno: svjetlo, karakteristika


Ucrtati  na $42^{\circ} 48,7'N - 17^{\circ}40,9'E$ i upisati karakteristiku: Z Bl 3s 8m 4M
- za kartu 154 ucrtati na $42^{\circ} 48,7'N - 17^{\circ}40,7'E$ dio karakteristike: Z Bl 3s 4M

Pelješac, Prapratno: light, characteristic


Insert  in $42^{\circ} 48,7'N - 17^{\circ}40,9'E$ and characteristic: Z Bl 3s 8m 4M
- for chart 154 in $42^{\circ} 48,7'N - 17^{\circ}40,7'E$ abridged light description: Z Bl 3s 4M

Karte (posljednji ispravak) - Charts (Last correction): 154 (9-1/06), 100-27 (2-7/05) MK- 24 (2-7/05); MK-25 (8-6/05).

9 - 2/06 Otok Premuda, Krijal: svjetlo, karakteristika


Ucrtati  na $44 20,2' N - 14 35,9' E$ i upisati karakteristiku: B Bl 3s 6m 4M.

Otok Premuda, Krijal: light, characteristic


Insert  in $44 20,2' N - 14 35,9' E$ and characteristic: B Bl 3s 6m 4M.

Karta (posljednji ispravak) - Chart (Last correction): 152 (2-2/06).

10 - 2/06 Rijeka Neretva, Krvavac I: svjetlo, karakteristika

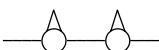
Ucrtati  na $43^{\circ} 01,3'N - 17^{\circ}35,4'E$ i upisati dio karakteristike: C Bl 3s 3M

Rijeka Neretva, Krvavac I: light, characteristic

Insert  in $43^{\circ} 01,3'N - 17^{\circ}35,4'E$ and abridged light description: C Bl 3s 3M

Karte (posljednji ispravak) - Charts (Last correction): 100-27 (8-2/06) MK- 24 (8-2/06)

11 - 2/06 OBVEZNI SUSTAV IZVJEŠTAVANJA S BRODOVA / ADRIATIC TRAFFIC SYSTEM

1. Ucrtati / insert  (simbol IM 40 / symbol IM 40) spajanjem zapadne i istočne obalne crte Jadranskog mora na paralelama:

a) $43^{\circ} 20'N$

b) $42^{\circ} 00'N$

- Na navedenim paralelama upisati / On the above parallels insert:

ADRIREP (VIDI UPOZORENJE 5)

2. Upisati / Insert:

- na približno / in vicinity $43^{\circ} 11,5'N - 14^{\circ} 46,0'E$:

UPOZORENJE 5

Obvezni sustav izvještavanja s brodova ADRIATIC TRAFFIC (ADRIREP) - vidi RADIOSLUŽBA ZA POMORCE, HHI 2006.

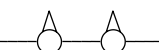
- na približno / in vicinity $43^{\circ}11,5'N - 14^{\circ} 46,0'E$:

WARNING 5

For procedures and working details of the Adriatic Sea Reporting System (ADRIREP), see RADIOSLUŽBA ZA POMORCE, HHI 2006.

Karta (posljednji ispravak) - Chart (Last correction): 300-33 (2-7/05).

12 - 2/06 OBVEZNI SUSTAV IZVJEŠTAVANJA S BRODOVA / ADRIATIC TRAFFIC SYSTEM

1. Ucrtati / insert  (simbol IM 40 / symbol IM 40) spajanjem zapadne i istočne obalne crte Jadranskog mora na paralelama:

a) $41^{\circ} 30'N$

b) $42^{\circ} 00'N$

- Na navedenim paralelama upisati / on the above parallels insert:

ADRIREP (VIDI UPOZORENJE 4)

2. Upisati / Insert:

- na približno / in vicinity $41^{\circ} 48,0'N - 17^{\circ} 06,5'E$:

UPOZORENJE 4

Obvezni sustav izvještavanja s brodova ADRIATIC TRAFFIC (ADRIREP) - vidi RADIOSLUŽBA ZA POMORCE, HHI 2006.

- na približno / in vicinity $41^{\circ}48,0'N - 17^{\circ} 06,5'E$:

WARNING 4

For procedures and working details of the Adriatic Sea Reporting System (ADRIREP), see RADIOSLUŽBA ZA POMORCE, HHI 2006.

Karta (posljednji ispravak) - Chart (Last correction): 300-34 (2-12/05).

III
ISPRAVCI PELJARA
Corrections to Sailing Directions

PELJAR I - JADRANSKO MORE - ISTOČNA OBALA
Izdanje - Edition 1999

13(T) - 2/06 Split, Gradska luka: podmorski radovi

Redak 33, dopuniti:

Do daljnjega su u tijeku radovi u luci (Gat sv. Petra). Ploviti oprezno i smanjenom brzinom u polumjeru 150 m.

Str. 229

PONIŠTENI ISPRAVCI PELJARA I.

Cancelled corrections of Sailing Directions (PELJAR I.)

str. 229, ispravak 21(T) - 10/04.

IV
ISPRAVCI POPISA SVJETALA
Corrections to List of Lights

POPIS SVJETALA I SIGNALA ZA MAGLU
Izdanje - Edition 2005

14 - 2/06								
391,5	- Bršanj, trajektna obala	44 01.5	Z B1 (2) 5s	7	4	Zelena kula sa galerijom,	(0,5+1; 0,5+3)s	
E3112,5		15 09.1				5m	Vid 184 - 229 (45)	
15 - 2/06								
467	- Šepurine, glava južnog	43 43.9	Z B1 3s	6	3	Zelena kula sa galerijom,	(0,5+2,5)s	
E3238	gata	15 47.3				5m		
16 - 2/06								
604	- -Luka, trajektno	43 11.1	B B1 (2) 5s	5	2	Bijeli stup, 4m	(0,4+1; 0,4+3,2)s	
E3114	pristanište	16 35.8						
17 - 2/06								
622	Otok Šćedro,	43 05.1	BC B1 6s	21	B10	Četverokatna kamena kula	(0,5+5,5)s, B094,5-087	
E3446	Rt Podšćedro	16 40.2			C6	na postolju, 8m	(352,5), C087-094,5(7,5) preko hridi Lukavci	
18 - 2/06								
688			UKINUTO					
E3550								
19 - 2/06								
697,4	- Prapatno, glava	42 48.7	Z B1 3s	8	4	Zelena kula sa galerijom,	(0,5+2,5)s	
	trajektnog pristana	17 40.9				6m		

PONIŠTENI ISPRAVCI POPISA SVJETALA

Cancelled corrections of List of Lights

str. 26 ispravak 9 - 11/05

V
ISPRAVCI RADIOSLUŽBE
Corrections to Radio Service
RADIOSLUŽBA ZA POMORCE
Izdanje - Edition 2006

Nema ispravaka - Nil

VI
ISPRAVCI KATALOGA
Corrections to Catalogue
KATALOG POMORSKIH KARATA I NAVIGACIJSKIH PUBLIKACIJA
Izdanje - Edition 2001

Nema ispravaka - Nil

VII
NAVIGACIJSKI RADIOOGLASI
RADIO NAVIGATIONAL WARNINGS
RADIOOGLASI na snazi 1. veljače 2006.

- 2005. godina**
- 0127 Do daljnega, Bakarski zaljev, ulaz, tri plutače dnevne postavljene na:
a) 45° 16,74'N - 014° 33,42'E
b) 45° 16,43'N - 014° 33,89'E
c) 45° 16,41'N - 014° 33,88'E
Ploviti oprezno i smanjenom brzinom.
- 0201 Do daljnega polaganje kabela na približno 43° 32,7'N - 016° 25,8'E (Kaštel Sućurac) do 43° 31,6'N - 016° 25,7'E (luka Lora).
Ploviti oprezno.
- 0216 Do daljnega podmorski radovi na 45° 04,5'N - 014 09,8'E (luka Rabac).
Ploviti oprezno i smanjenom brzinom.
- 0241 Do daljnega strujomjerne stanice postavljene na:
a) 44° 58,285'N - 013° 40,960'E
b) 44° 56,166'N - 013° 35,472'E
c) 44° 53,421'N - 013° 28,135'E
Zabranjeno sidrenje i ribarenje u polumjeru 300 metara od navedenih pozicija.
- 2006. godina**
- 0002 Do daljnega podvodni radovi na 43° 45,0'N - 015° 44,8'E (prolaz između otočića Logorun i Lukovnik). Zabranjuje se plovidba i ribarenje u prolazu između otočića Logorun i Lukovnik.
- 0003 Od 11. siječnja do 15. ožujka polaganje cjevovoda od uvale Mala Sršćica do rta Oštro (ulaz u Bakarski zaljev).
Ploviti oprezno i smanjenom brzinom.
- 0021 Otok Krk, Haludovo, svjetlo, PS 223 / E2867,4 na 45° 08,1'N - 014° 31,8'E, pogašeno.
Zabranjeno uplovljavanje i isplavlavanje iz lučice Haludovo noću.
- 0025 Luka Ploče, svjetleća plutača, PS 649 na 43° 02,1'N - 017° 25,3'E, pogašeno.
- 0027 Do daljnega platforma "NOBLE CARL NORBERG" postavljena na 44° 41' 11,7"N - 013° 18' 43,2"E.
Zabranjena plovidba u polumjeru 500 metara od platforme.

VII

RADIO NAVIGATIONAL WARNINGS in force on February 1st 2006

Year 2005

- 0127 Till next notice, Bakarski zaljev, entrance, three daily buoys established in:
a) 45° 16,74'N - 014° 33,42'E
b) 45° 16,43'N - 014° 33,89'E
c) 45° 16,41'N - 014° 33,88'E
Wide berth and reduced speed requested.
- 0201 Till next notice cable laying operation in vicinity 43° 32,7'N - 016° 25,8'E (Kaštel Sućurac) to 43° 31,6'N - 016° 25,7'E (Lora port).
Wide berth requested.
- 0216 Till next notice underwater works in 45° 04,5'N - 014 09,8'E (Rabac port).
Wide berth and reduced speed requested.
- 0241 Until next notice current meter stations established in:
a) 44° 58,285'N - 013° 40,960'E
b) 44° 56,166'N - 013° 35,472'E
c) 44° 53,421'N - 013° 28,135'E
Anchoring and fishing in 300 metres radius from positions prohibited.

Year 2006

- 0002 Till next notice underwater works in 43° 45,0'N - 015° 44,8'E (passage between Logorun and Lukovnik islets). Navigation and fishing in the passage between island Logorun and Lukovnik islets prohibited.
- 0003 From January 11th to March 15th pipeline laying operations from Cove Mala Sršćica to Rt Oštro (Bakarski zaljev, entrance).
Wide berth and reduced speed requested.
- 0021 Island Krk, Haludovo, light, LL 223 / E2867,4 in 45° 08,1'N - 014° 31,8'E, unlit.
Navigation by night in port Haludovo prohibited.
- 0025 Luka Ploče, light buoy, LL 649 in 43° 02,1'N - 017° 25,3'E, unlit.
- 0027 Till next notice offshore rig "NOBLE CARL NORBERG" established in 44° 41' 11,7"N - 013° 18' 43,2"E.
Navigation in radius 500 metres prohibited.

NAVAREA III

SECTION A

**NAVAREA III radionavigacijski oglasi na snazi od 21. veljače 2006. u 0600 UTC do 28. veljače 2006. u 0600 UTC:
NAVAREA THREE Warnings originated from February 21st 2006 at 0600 UTC to February 28th 2006 at 0600 UTC:**

- 98 AEGEAN SEA
Firing exercises between 27 FEB 06 and 01 MAR 06 every day from 0600 UTC till 1400
UTC in area bounded by
39-00.0N 025-48.0E
38-45.0N 025-41.0E
38-42.8N 026-10.0E
38-53.5N 026-10.0E
- 99 AEGEAN SEA
Firing exercises between 27 FEB 06 and 01 MAR 06 every day from 0600 UTC till 1400 UTC in areas bounded by:
Area 1
38-40.8N 026-34.0E
38-51.0N 026-36.1E
38-51.3N 026-46.3E
38-44.5N 026-45.0E
38-40.0N 026-44.5E
Area 2
38-40.8N 026-34.0E
38-40.0N 026-44.5E
38-37.1N 026-46.0E
38-33.7N 026-38.7E
- 100 STRAIT OF ISTANBUL
Parachutes landing exercises between 27 FEB 06 and 03 MAR 06 every day from 0800 UTC till 2200 UTC in area bounded by:
41-12.9N 029-07.8E
41-10.9N 029-07.3E
41-12.6N 029-05.7E
41-11.4N 029-05.8E

VII

- 101 SEA OF MARMARA
Cancel NAVAREA THREE 086/06 and this message (Operation completed).
- 102 SYRIA
*Under water cable operations by C/S "RENE DESCARTES" from 23 FEB 06 until 28 FEB 06 in area 2 nm around psn 34-49.3N 035-49.5E.
One nm berth requested.*
- 103 TURKEY
Seismic survey in progress by R/V "ODIN FINDER" for a 10 km wide between psns 36-01.9N 032-48.6E and 35-21.2N 033-05.1E.
- 104 AEGEAN SEA
*Firing exercises on 28 FEB 06 and 02 MAR 06 from 0430 UTC till 0900 UTC in area bounded by:
38-44.6N 026-44.5E
38-46.0N 026-44.5E
38-46.0N 026-33.5E
38-44.6N 026-33.5E
38-38.4N 026-35.2E
38-35.2N 026-41.0E
38-35.3N 026-46.2E
38-37.0N 026-45.4E*
- 105 MEDITERRANEAN SEA
*Firing exercises on 28 FEB 06 from 0500 UTC till 1000 UTC in areas bounded by psns
Area - 1
36-07.8N 030-15.9E
36-17.3N 030-21.2E
36-12.0N 030-25.0E
36-12.5N 030-30.0E
36-07.5N 030-30.0E
Area - 2
36-50.0N 028-22.0E
36-41.5N 028-22.0E
36-41.5N 028-32.5E
36-46.9N 028-32.5E
36-50.0N 028-27.1E*
- 106 AEGEAN SEA
*Firing exercises on 27, 28 FEB 06 and 01 MAR 06, from 0600 UTC till 1400 UTC, in area bounded by:
39-00.0N 025-48.0E
38-45.0N 025-41.0E
38-42.7N 026-10.0E
38-53.5N 026-10.0E*
- 107 MYRTOO SEA
*Firing exercises between 01 MAR 06 and 28 APR 06, from 0600 UTC till 1300 UTC, daily, except Saturdays, Sundays and holidays, in area bounded by
36-56.0N 023-29.0E
36-42.0N 023-32.0E
36-41.0N 023-48.0E
36-47.0N 023-55.0E*
- 108 SYRIA
Cancel NAVAREA THREE 030/06 and this message (Sufficiently promulgated).
- 109 TUNISIA
Cancel NAVAREA THREE 008/06 and this message (Sufficiently promulgated).
- 110 MEDITERRANEAN SEA
*Firing exercises on 01 and 02 MAR 06 from 0500 UTC till 1100 UTC in area bounded by
36-30.0N 028-34.0E
36-23.0N 028-34.0E
36-09.0N 029-19.0E
36-25.0N 029-19.0E*
- 111 MEDITERRANEAN SEA
*Firing exercises on 02 MAR 06 from 0900 UTC till 1400 UTC in area bounded by
36-50.0N 028-22.0E
36-41.5N 028-22.0E
36-41.5N 028-32.5E
36-46.9N 028-32.5E
36-50.0N 028-27.1E*

VII

112 ADRIATIC SEA

- 1.- Offshore rig "NOBLE CARL NORBERG" established in psn 44-41.2N 013-18.7E.
- 2.- Cancel NAVAREA THREE 054/06.

113 BLACK SEA

Firing exercises between 01 and 03 MAR 06, from 0700 UTC till 1400 UTC, in area bounded by:
41-10N 029-35E
41-19N 029-30E
41-18N 029-48E

SECTION B

NAVAREA THREE Warnings in force on February 28th 2006 at 0600 UTC

Series 2006: 18, 35, 39, 45, 46, 48, 49, 50, 51, 56, 58, 59, 74, 75, 79, 80, 81, 93, 94, 95, 96, 98, 99, 100, 102, 103, 104, 105, 106, 107, 110, 111, 112, 113

Summary of Drilling Rigs updated up to NAVAREA III 115 / 06 warning

Adriatic Sea - Ionian Sea

Unknown	40° 50'0 N 018° 17'0 E
Bonaccia	43° 36'0 N 014° 21'2 E
Marica	44° 04'3 N 014° 00'6 E
Steward	44° 12'8 N 012° 46'6 E
Morena I	44° 13'6 N 012° 29'0 E
Ida - C	44° 27'7 N 013° 30'3 E
Armida I	44° 28'5 N 012° 27'2 E
Unknown	44° 30'0 N 013° 00'0 E
Ivana A	44° 44'7 N 013° 17'9 E
Ivana B	44° 41'2 N 013° 13'1 E
Ivana C	44° 36'9 N 013° 11'2 E
Ivana E	44° 44'7 N 013° 14'8 E
Ivana D	44° 47'0 N 013° 15'8 E
Ika - A	44° 21'8 N 013° 29'5 E
Ika - B	44° 24'3 N 013° 26'3 E
Ida - B	44° 26'5 N 013° 28'5 E
Ivana K	44° 44'7 N 013° 18'0 E
Ida - A	44° 29'8 N 013° 26'7 E
Noble Carl Norberg	44° 41' 11,7"N - 013° 18' 43,2"E
Jerommeke	44° 54'5 N 013° 48'5 E

VIII

OBAVIJESTI Information

1. ODLUKA O DAVANJU SUGLASNOSTI NA ODLUKU O DOPUNAMA ODLUKE O OSNIVANJU LUČKE UPRAVE ZA LUKE ŽUPANIJSKOG I LOKALNOG ZNAČAJA - Naraodne novine broj 14 od 8. veljače 2006.



OBRAZAC ZA OBAVIJESTI *Note for information*

Molimo pomorce da, koristeći ovaj standardni obrazac, obavijeste Nautički odsjek Hrvatskog hidrografskog instituta o otkrivenim opasnostima za plovidbu, uočenim promjenama na pomoćnim navigacijskim sredstvima i predlože potrebne promjene na kartama i navigacijskim publikacijama.

Mariners are requested to use this standard form to notify the Hydrographic Institute of the Republic of Croatia, Nautical Department, about discovered dangers to navigation, changes observed in aids to navigation, or corrections to charts and publications seen to be necessary.

Mjesto: Datum:
Place: Date:

Ime pošiljatelja (ime broda):
Name of sender (Name of ship):

Adresa ili pozivni znak i zastava broda:
Address or ship's call sign and flag:


Predmet:
Subject:

Prava ili procijenjena pozicija:
True or approx. position:

Karta ili publikacija:
Chart or publication:

Posljednji primljeni Oglas za pomorce:
Latest "Oglas za pomorce" received:

Sadržaj obavijesti:
Details:



POTPIS:
SIGNATURE:

Hrvatski hidrografski institut, Nautički odsjek, Zrinsko-Frankopanska 161, 21000 Split, tel: +385/0/21/361-840, 361-792 kućni 209, fax: +385/0/21/347-208, E-mail: naut@hhi.hr, telex: 26-270 HIRH RH.

Hydrographic Institute of the Republic of Croatia, Nautical Department, Zrinsko-Frankopanska 161, 21000 Split, Croatia, Tel: +385/0/21/361-840, 361-792 ext. 209, Fax: +385/0/21/347-208, E-mail: naut@hhi.hr, Telex: 26-270 HIRH RH.

POPIS POMORSKIH KARATA I NAVIGACIJSKIH PUBLIKACIJA
List of nautical charts and publication

POMORSKE KARTE

Nautical charts

Karta pomorska 100-15
Karta pomorska 100-16
Karta pomorska 100-17
Karta pomorska 100-18
Karta pomorska 100-19
Karta pomorska 100-20
Karta pomorska 100-21
Karta pomorska 100-22
Karta pomorska 100-23
Karta pomorska 100-24
Karta pomorska 100-25
Karta pomorska 100-26
Karta pomorska 100-27
Karta pomorska 100-28
Karta pomorska 100-29
Karta pomorska 100-30
Karta pomorska 300-31
Karta pomorska 300-32
Karta pomorska 300-33
Karta pomorska 300-34
Karta pomorska 300-35
Karta pomorska 300-36
Karta pomorska 300-37
Karta pomorska 10
Karta pomorska 11
Karta pomorska 13
Karta pomorska 14
Karta pomorska 15
Karta pomorska 16
Karta pomorska 17
Karta pomorska 20
Karta pomorska 22
Karta pomorska 37
Karta pomorska 47
Karta pomorska 63
Karta pomorska 83
Karta batimetrijska B 100
Karta pomorska 101
Karta pomorska 102
Karta pomorska 108
Karta pomorska 109
Karta pomorska INT 3410
Karta pomorska INT 3412
Karta pomorska INT 3414
Karta pomorska 151
Karta pomorska 152
Karta pomorska 153
Karta pomorska 154
Karta pomorska 155
Karta pomorska 156
Karta pomorska 157
Karta pomorska 158
Karta pomorska 159
Karta pomorska 160
Karta pomorska 161
Karta pomorska 171
Karta pomorska 172
Karta pomorska 173
Karta pomorska 174
Karta pomorska 175
Karta pomorska 179
Karta pomorska 50-3
Karta pomorska 50-4
Karta pomorska 50-20

POMORSKE KARTE

Nautical charts

Karta pomorska 301
Karta pomorska 302
Karta pomorska 303
Karta pomorska 401
Karta pomorska 402
Karta pomorska 501
Karta pomorska 502
Karta pomorska 512
Karta pomorska 518
Karta pomorska 525
Karta pomorska 532
Karta pomorska 533
Karta pomorska 535
Karta pomorska 536
Karta pomorska 600-64
Komplet malih karata - I dio
Komplet malih karata - II dio

PUBLIKACIJE

Publications

Peljar Jonskog mora i Malteških otoka
Popis svjetala (PS) i signala za maglu - Jadransko more - Jonsko more - Malteški otoci, 2005.
Znaci i kratice na hrvatskim pomorskim kartama 2002.
Katalog pomorskih karata i navigacijskih publikacija, 2001.
Peljar I - Jadransko more - istočna obala, 1999.
Peljar za male brodove, prvi dio, Piranski zaljev - Virsko more 2002.
Peljar za male brodove, drugi dio, Sedmovrače - Rt Oštra 2003.
Portolano per piccole imbarcazioni I. parte
Portolano per piccole imbarcazioni II. parte
Adriatic sea pilot volume I.
Adriatic sea pilot volume II.
Adrianautikführer für kleine Schiffe I. Teil
Adrianautikführer für kleine Schiffe II. Teil
Hidrografski godišnjak
Nautičke tablice, 1999.
Pomorske oznake, IALA sustav (novo izdanje)
Radio-navigacijska služba (izvan službene upotrebe)
Tablice morskij mijena, Jadransko more - istočna obala 2006.
Klimatološki atlas Jadranskog mora
Terestrička i elektronska navigacija, 1986.
Oglas za pomorce
"Andrija Mohorovičić" - izvještaj i rezultati oceanografskih istraživanja Jadranskog mora
Identifikator zvijezda (izdanje 1990)
Brodski dnevnik
Dnevnik stroja
Radioslužba 2006.
Nautički godišnjak 2006.
Priručnik za obuku radiooperatera s ograničenom ovlasti - morsko područje plovidbe A1 - ROC, 1999.
"Živi arhipelag u Hrvatskoj" - sjeverni, srednji i južni dio (hrvatski, engleski, njemački, talijanski)
Nautički priručnik s planovima luka: ZADARSKI ARHIPELAG, 2005 (hrvatski, francuski, engleski, njemački, talijanski)
101 INFO - Istočna obala Jadrana, informativna karta za nautičare, 2005.

PRODAJA KARATA I NAVIGACIJSKIH PUBLIKACIJA
Sales of charts and nautical publications

1. **PENUL**, d.o.o, Kopilica 5, 21000 - SPLIT, tel: 021/490-709
Mreža prodavaonica Marina Stores
 - Prodavaonica Split, Kopilica 5, 21000 Split, tel. 021/490-709, fax: 021/339-060
 - Prodavaonica Split, Obala Lazareta 1, 21000 Split, tel./fax.: 021/344-371
 - Prodavaonica Zagreb, Prislavlje 14, 10000 Zagreb, tel./fax: 01/6196-480
 - Prodavaonica Rijeka, M. Barača 3, 51000 Rijeka, tel./fax: 051/343-173
 - Prodavaonica Zadar, Jurja Bijankinija 8, 23000 Zadar, tel./fax: 023/251-051
 - Prodavaonica Zadar, Jurja Bijankinija 9, 23000 Zadar, tel./fax: 023/254-458
 - Prodavaonica Šibenik, Obala dr. Franje Tuđmana 2, 22000 Šibenik, tel./fax: 022/212-286
 - Prodavaonica Dubrovnik, Na Skali 4, 20236 Mokošica - Dubrovnik, tel./fax: 020/454-073
2. **NAVAL ADRIA**, d.o.o, Budicinova 7, 51000 Rijeka, tel./fax: 051/267-635
 - Prodavaonica **Nautika**, 51222 Bakar, tel./fax: 051/761-730, e-mail: naval-adria@ri.htnet.hr
3. **INVENTING**, d.o.o, A. Pomoraca 7/V, 10000 Zagreb, tel./fax: 01/6523-921, e-mail: inventing@zg-t-com.hr
4. **NAVIGATORE**, t.o, Riva Amfora 7, Červar-Porat, 52440 Poreč, tel./fax: 052/436-663
5. **MARINERA**, t.o, Obala kralja Petra Krešimira IV br. 11, 23210 Biograd na moru, tel./fax: 023/384-882
6. **TRINAESTICA - 13**, t.o, Ulica kneza Domagoja 3, 23210 Biograd na moru, tel: 023/383-219
7. **GEOSUSTAVI**, d.o.o. Gajeva 16, 21000 Split, tel./fax: 021/484-556, mob. 091/5378-294, e-mail: info@geosustavi.hr
8. **RAMINA POMORSTVO**, d.o.o, Uvala Baluni 7, 21000 Split, tel./fax: 021/398-233, e-mail: ramina-pomorstvo@st.htnet.hr
9. **BARBA**, proizv. trg. obrt, Milinkovo b.b, 21213 Kaštel Gomilica, tel./fax: 021/222-727
 - Prodavaonica Trogir, Alojzija Stepinca 10, 21220 Trogir, tel./fax: 021/882-559
 - Prodavaonica Omiš, Kneza Miroslava b.b, 21310 Omiš, tel: 021/861-666
10. **CV SISTEMI**, d.o.o, Padovčeva 3, 10000 Zagreb, tel: 01/2395-774, 01/2395-776, fax.: 01/2395-776, e-mail: cv-sistemi@zg-t-com.hr
11. **DOMINOVIĆ**, d.o.o, Trnjanska cesta 54a, 10000 Zagreb, tel: 01/6115-949, 01/6155-295, fax: 01/6114-240, e-mail: dominovic@zg-t-com.hr
12. **FERARA TOURS**, Varoš 31, 22212 Tribunj
13. **SKIPPER**, d.o.o, Hangar II, Marina Portorož, 6320 Portorož, Slovenija, tel: +386-5-6777010, +386-5-6777011, fax: +386-5-6777013.

Publikacije Hrvatskog hidrografskog instituta prodaju isključivo ovlašteni distributeri.
Charts and publications are sold by authorized sales agents only.