



ISSN 0030-0713

SVEZAK 10

OGLAS ZA POMORCE

NOTICE TO MARINERS

**HRVATSKI HIDROGRAFSKI INSTITUT
SPLIT - HRVATSKA**

Listopad / October 2005.

Oglasi / Notices: 1 - 15

"*OGLAS ZA POMORCE*" mjesečno je izdanje. Donosi obavijesti za ažuriranje pomorskih karata i navigacijskih publikacija Hrvatskog hidrografskog instituta za Jadransko more, Jonsko more i Malteške otoke.

"*OGLAS ZA POMORCE*" is a monthly edition. Contains information for keeping up-to-date Croatian charts and nautical publications for Adriatic Sea, Ionian Sea and Maltese Islands.

SADRŽAJ - CONTENTS

- I.** UVODNA OBJAŠNJENJA, PREGLED ISPRAVAKA
Explanatory Notes, Index of Corrections
- II.** ISPRAVCI KARATA
Corrections to Charts
- III.** ISPRAVCI PELJARA
Corrections to Sailing Directions
- IV.** ISPRAVCI POPISA SVJETALA
Corrections to List of Lights
- V.** ISPRAVCI RADIOSLUŽBE
Corrections to Radio Service
- VI.** ISPRAVCI KATALOGA
Corrections to Catalogue
- VII.** NAVIGACIJSKI RADIOOGLASI
Reprints of Radio Navigational Warnings
- VIII.** OBAVIJESTI
Information

O svim promjenama važnima za sigurnost plovidbe molimo obavijestiti: HRVATSKI HIDROGRAFSKI INSTITUT, Nautički odsjek, Zrinsko-Frankopanska 161, 21000 Split Tel.: +385/0/21/361-840, 361-792, kućni 209, Fax: 021/347-208, E-mail: naut@hhi.hr, www.hhi.hr / Tiskani formular je sastavni dio Oglasa.

For all changes important for the safety of navigation please notify: HYDROGRAPHIC INSTITUTE OF THE REPUBLIC OF CROATIA Nautical Department, Zrinsko-Frankopanska 161, 21000 Split, Croatia, Tel.: +385/0/21/361-840, 361-792 ext. 209, Fax: 021/347-208, E-mail: naut@hhi.hr, www.hhi.hr

The form, which is convenient for sending a report, is given at the end of this issue.

Godišnja pretplata / Annual Subscription: 200.00 kn

RAVNATELJ
dr. sc. Zvonko Gržetić

I
Uvodna objašnjenja
Explanatory Notes

RADIOOGLASE za istočni dio Jadrana svakodnevno odašiljaju hrvatske obalne radiopostaje.

RADIO NAVIGATIONAL WARNINGS for east Adriatic coast are broadcasted daily by Croatian coastal radio stations.

DUBINE I VISINE određene su u metrima. Dubine se odnose na srednju razinu nižih niskih voda živih morskih mijena, a visine na srednju morsku razinu.

DEPTHS are in meters and are reduced to Chart Datum which is Mean Lower Low Water Springs.

HEIGHTS are above Mean Sea Level.

SEKTORI VIDLJIVOSTI svjetala i pokriveni smjerovi imaju vrijednost more-kopno (otok), ako nije drugačije naglašeno. Daljina vidljivosti svjetala izražena je u nautičkim miljama za visinu motriteljeva oka (5m).

SECTORS OF LIGHTS. The limits of sectors and areas of visibility, and the alignment of direction lights and leading lights are given as seen from seaward. Range in nautical miles is given for the height of eye of the observer - 5 metres.

Svi oglasi za ispravak karata iz prethodne godine objavljuju se u OZP za siječanj tekuće godine.

All Notices for correction to charts of previous year are printed in January issue of the current year.

OZP	Oglas za pomorce	- Notices to Mariners
PS	Popis svjetala i signala za maglu	- List of Lights
RS	Radioslužba za pomorce	- Radio Service
RO	radiooglasi	- Radio warnings
M	nautička milja	- Nautical mile
AN		- Avvisi ai Naviganti
ANM		- Admiralty Notices to Mariners
L/L		- Admiralty List of Lights
(P)	prethodni oglasi	- Preliminary Notices
(T)	privremeni oglasi	- Temporary Notices
HHI	Hrvatski hidrografski institut	- Hydrographic Institute of the Republic of Croatia
MK	male karte	

I
Pregled ispravaka
Index of corrections

Karte <i>Charts</i>	Oglas broj <i>Notices No.</i>	Publikacije <i>Publications</i>	Oglas broj <i>Notice No.</i>
- 101	1, 3	Peljar I	10, 11, 12
- 300-31	1, 3	Peljar za male brodove: I dio .	13
- INT 3410	2, 4	Popis svjetala	14, 15
- 152	5	Radioslužba za pomorce	Nema ispravaka
- 161	1, 3	Ispravci Kataloga	Nema ispravaka
- 100-17	5, 7		
- 100-18	5		
- 100-26	8		
- MK-8	5		
- MK-9	5		
- MK-11	6		
- MK-18	8		
- Plan 83	9		

II
ISPRAVCI KARATA
Corrections to Charts

JADRANSKO MORE - ADRIATIC SEA
HRVATSKA - CROATIA

1 - 10/05 Sjeverni Jadran: platforma IVANA - C

Ucrtati ☑ IVANA - C na 44° 36,9'N - 13° 11,2'E (za kartu 161 na 44° 36,9'N - 13° 11,0'E) i upisati karakteristiku: B Mo(U)15s12m10M
Nauto Mo(U) 30s2M

North Adriatic Sea: rig IVANA - C

Insert ☑ IVANA - C in 44° 36,9'N - 13° 11,2'E (for chart 161 in 44° 36,9'N - 13° 11,0'E) and characteristic: B Mo(U)15s12m10M
Nauto Mo(U) 30s2M

Karte (posljednji ispravak) - Charts (Last correction): 101 (5-4/05); 300-31 (2-9/05); 161 (21-11/04).

2 - 10/05 Sjeverni Jadran: platforma IVANA - C

Ucrtati ☑ IVANA - C na 44° 36,9'N - 13° 11,2'E i upisati karakteristiku: Mo(U)15s12m10M
Nauto Mo(U) 30s2M

North Adriatic Sea: rig IVANA - C

Insert ☑ IVANA - C in 44° 36,9'N - 13° 11,2'E and characteristic: Mo(U)15s12m10M
Nauto Mo(U) 30s2M

Karte (posljednji ispravak) - Charts (Last correction): INT 3410 (1-6/05).

3 - 10/05 Sjeverni Jadran: platforma IDA - A

Ucrtati ☑ IDA - A na 44° 29,8'N - 13° 26,7'E (za kartu 161 na 44° 29,8'N - 13° 26,5'E) i upisati karakteristiku: B Mo(U)15s12m10M
Nauto Mo(U) 30s2M

North Adriatic Sea: rig IDA - A

Insert ☑ IDA - A in 44° 29,8'N - 13° 26,7'E (for chart 161 in 44° 29,8'N - 13° 26,5'E) and characteristic: B Mo(U)15s12m10M
Nauto Mo(U) 30s2M

Karte (posljednji ispravak) - Charts (Last correction): 101 (1-10/05); 300-31 (1-10/05); 161 (1-10/05).

4 - 10/05 Sjeverni Jadran: platforma IDA - A


Ucrtati ☑ IDA - A na 44° 29,8'N - 13° 26,7'E i upisati karakteristiku: Mo(U)15s12m10M
Nauto Mo(U) 30s2M

North Adriatic Sea: rig IDA - A

Insert ☑ IDA - A in 44° 29,8'N - 13° 26,7'E and characteristic: Mo(U)15s12m10M
Nauto Mo(U) 30s2M


Karte (posljednji ispravak) - Charts (Last correction): INT 3410 (2-10/05).

5 - 10/05 Dolfin, Hrid Oštar: kardinalna oznaka S

Ucrtati  na 44° 41,32' N - 14° 42,00' E.

- za kartu 152 na 44° 41,32' N - 14° 41,80' E.

Dolfin, Hrid Oštar: cardinal mark S

Insert  in 44° 41,32' - 14° 42,00' E.

- for chart 152 in 44° 41,32' N - 14° 41,80' E.

Karte (posljednji ispravak) - Charts (Last correction): 152 (1-6/05); 100-18 (1-7/05); 100-17 (4-9/05); MK-8 (1-5/05); MK-9 (1-6/05).

6 - 10/05 Otok Silba, Južni arat: signalna oznaka, karakteristika

1. Prekrižiti na 44°20,8' N - 14°43,4'E (PS349/E3058) karakteristiku svjetla signalne oznake: B K(6)+DBI 15s15m8M

2. Upisati karakteristiku: B K(6)+DBI 15s9m8M

Silba island, Južni arat: light characteristic of lighted mark

1. Delete in 44°20,8' N - 14°43,4'E (LL349/E3058) light characteristic of lighted mark: B K(6)+DBI 15s15m8M

2. Insert characteristic: B K(6)+DBI 15s9m8M

Karta (posljednji ispravak) - Chart (Last correction): MK-11 (2-8/05);

7 - 10/05 Otok Silba, Južni arat: signalna oznaka, karakteristika

Promijeniti karakteristiku signalne oznake B K(6)+DBI 15s8m8M na 44°20,8' N - 14°43,4'E u: B K(6)+DBI 15s9m8M

Silba island, Južni arat: light characteristic of lighted mark

Substitute light characteristic B K(6)+DBI 15s8m8M in 44°20,8' N - 14°43,4'E by: B K(6)+DBI 15s9m8M

Karta (posljednji ispravak) - Chart (Last correction): 100-17 (5-10/05).

II

8 - 10/05 Split, Strožanac, svjetlo

Prekrižiti ★ i karakteristiku Z Bl (2)5s7m4M na 43°29,4' N - 16°32,5'E.

Split, Strožanac, light

Delete ★ and characteristic Z Bl (2)5s7m4M in 43°29,4' N - 16°32,5'E.

Karta (posljednji ispravak) - Chart (Last correction): 100-26 (4-8/05); MK-18 (3-5/05).

9 - 10/05 Dubrovnik, Plan 83, izmjena teksta

U tekstu pod UPOZORENJE na približno 43°36'47'' N - 18°07'02''E navod: Zabranjena je plovidba Koločepskim kanalom brodovima preko 500 GRT, ... promijeniti u: Zabranjena je plovidba Koločepskim kanalom teretnim brodovima preko 500 GRT, ...

Dubrovnik, Plan 83, substitute text

Substitute in vicinity 43°36'47'' N - 18°07'02'' E, UPOZORENJE: Zabranjena je plovidba Koločepskim kanalom brodovima preko 500 GRT, ... by: Zabranjena je plovidba Koločepskim kanalom teretnim brodovima preko 500 GRT, ...

Karta (posljednji ispravak) - Chart (Last correction): Plan 83 (5-9/05);

III

ISPRAVCI PELJARA

Corrections to Sailing Directions

PELJAR I - JADRANSKO MORE - ISTOČNA OBALA

Izdanje - Edition 1999

10 - 10/05 UPUTE ZA PLOVIDBU, UREĐAJI ZA ISKORIŠTAVANJE NAFTE I PLINA: platforma IVANA - C

Redak 14, dopuniti:

Platforma IVANA - C na 44° 36,9'N - 13° 11,2'E postavljena. Karakteristika svjetla je B Mo(u)15s12m10M a signala za maglu Nauto Mo (U) 30s2M. Ploviti oprezno. Zabranjena je plovidba u polumjeru 1 milje od platforme.

str. B 26

11 - 10/05 UPUTE ZA PLOVIDBU, UREĐAJI ZA ISKORIŠTAVANJE NAFTE I PLINA: platforma IDA - A

Redak 14, dopuniti:

Platforma IDA - A na 44° 29,8'N - 13° 26,7'E postavljena. Karakteristika svjetla je B Mo(u)15s12m10M a signala za maglu Nauto Mo (U) 30s2M. Ploviti oprezno. Zabranjena je plovidba u polumjeru 500 m od platforme.

str. B 26

12 - 10/05 Otočići Veli Laganj, Mali Laganj i Dolfin, kardinalna S oznaka

Redak 08, promijeniti:

stoji: ...Jugoistočno od otočića je niska hrid Oštar, a do oko 0,3 milje istočno od hridi je puno grebena....

treba: ... Jugoistočno od otočića je niska hrid Oštar, označena stupom i znakom na vrhu (kardinalna S), a do oko 0,3 milje istočno od hridi je puno grebena....

str. 104

PELJAR ZA MALE BRODOVE - I dio: PIRANSKI ZALJEV - VIRSKO MORE

(Adriatic Sea Pilot - Volume I)

Izdanje - Edition 2003

13 - 10/05 OTOČIĆI LAGANJ I DOLFIN: kardinalna oznaka S

Tekst: ...Jugoistočno od otočića je niska hrid Oštar,... dopuniti:...označena stupom obojenim žutom iznad crne sa znakom na vrhu - dva crna stošca, jedan iznad drugog, vrhovima prema dolje (kardinalna S)...

str. 187

IV
ISPRAVCI POPISA SVJETALA
Corrections to List of Lights

POPIS SVJETALA I SIGNALA ZA MAGLU
Izdanje - Edition 2005

14 - 10/05							
1484	- Platforma IVANA - C	44 36.9 13 11.2 ...	B Mo(U)15s Nauto Mo(U)30s	12	10	Platforma	(0,4+0,5;0,4+0,5;1,2+12)s (0,75+1;0,75+1;2,5 +24)s
15 - 10/05							
1484,5	- Platforma IDA - A	44 29.8 13 26.7 ...	B Mo(U)15s Nauto Mo(U)30s	12	10	Platforma	(0,4+0,5;0,4+0,5;1,2+12)s (0,75+1;0,75+1;2,5 +24)s

V
ISPRAVCI RADIOSLUŽBE
Corrections to Radio Service

RADIOSLUŽBA ZA POMORCE
Izdanje - Edition 2003

Nema ispravaka - *Nil*

VI
ISPRAVCI KATALOGA
Corrections to Catalogue

KATALOG POMORSKIH KARATA I NAVIGACIJSKIH PUBLIKACIJA
Izdanje - Edition 2001

Nema ispravaka - *Nil*

VII
NAVIGACIJSKI RADIOOGLASI
RADIO NAVIGATIONAL WARNINGS

RADIOOGLASI na snazi 24. listopada 2005.

2005. godina

- 0053 Do daljnega se zabranjuje plovdba noću južnim ulazom u Šibenski kanal između otoka Zlarin i otočića Dvainka, osim brodova s ukrcanim peljarom, uz posebnu suglasnost Lučke kapetanije Šibenik.
Danju ploviti oprezno.
- 0127 Do daljnega, Bakarski zaljev, ulaz, tri plutače dnevne postavljene na:
a) 45° 16,74'N - 014° 33,42'E
b) 45° 16,43'N - 014° 33,89'E
c) 45° 16,41'N - 014° 33,88'E
Ploviti oprezno i smanjenom brzinom.
- 0145 Do daljnega strujomjerna stanica postavljena na 44° 00,2'N - 015° 03,8'E (Ravski kanal).
Ploviti oprezno i smanjenom brzinom.

VII

- 0162 Do daljnega strujomjerne stanice postavljene na području Luka Bristva:
a) 42° 58,4'N - 016° 47,6'E (svjetleća žuta plutača)
b) 42° 58,7'N - 016° 47,6'E (svjetleća žuta plutača s radar reflektorom)
Zabranjena plovidba u polumjeru 100 metara od strujomjernih stanica.
- 0167 Do daljnega strujomjerne stanice na:
a) 43° 11,4'N - 016° 42,8'E (označena žutom plutačom)
b) 43° 11,6'N - 016° 43,1'E (označena žutom plutačom)
c) 43° 11,9'N - 016° 41,5'E (označena žutom plutačom)
d) 43° 12,0'N - 016° 42,0'E (označena žutom plutačom)
Zabranjena plovidba u polumjeru 100 metara od strujomjernih stanica.
- 0192 Od 17.listopada podmorski radovi na približno 43° 30,3N - 016° 26,7'E , luka Split, Gat sv. Petra u polumjeru 150 metara.
Ploviti oprezno i smanjenom brzinom.

RADIO NAVIGATIONAL WARNINGS in force on October 24th 2005

Year 2005

- 0053 *Till next notice navigation by night in south entrance of Šibenski kanal between island Zlarin and islet Dvainka prohibited, except ships with pilot on board, with special permission of the Harbour master's office Šibenik. Daily navigation wide berth requested.*
- 0127 *Till next notice, Bakarski zaljev, entrance, three daily buoys established in:*
a) 45° 16,74'N - 014° 33,42'E
b) 45° 16,43'N - 014° 33,89'E
c) 45° 16,41'N - 014° 33,88'E
Wide berth and reduced speed requested.
- 0145 *Untill next notice current meter station established in 44° 00,2'N - 015° 03,8E (Ravski kanal).
Wide berth and reduced speed requested.*
- 0162 *Till next notice current-meter stations in Luka Bristva area :*
a) 42° 58,4'N - 016° 47,6'E (lighted yellow buoy)
b) 42° 58,7'N - 016° 47,6'E (lighted yellow buoy with radar reflector).
Navigation in radius 100 metres from current-meter stations prohibited.
- 0167 *Till next notice current-meter stations in Luka Bristva area :*
a) 43° 11,4'N - 016° 42,8'E (marked by yellow buoy)
b) 43° 11,6'N - 016° 43,1'E (marked by yellow buoy)
c) 43° 11,9'N - 016° 41,5'E (marked by yellow buoy)
d) 43° 12,0'N - 016° 42,0'E (marked by yellow buoy)
Navigation in radius 100 metres from current-meter stations prohibited.
- 0192 *From 17th. October underwater works in vicinity 43° 30,3N - 016° 26,7'E,harbour Split, Gat Sv. Petra in radius 150 metres.
Wide berth requested and with reduced speed.*

NAVAREA III

NAVAREA III radionavigacijski oglasi od 0600 UTC do 18. listopada 2005. u 0600 UTC:

NAVAREA THREE Warnings originated from September 13th 2005 at 0600 UTC to October 18th 2005 at 0600 UTC:

- 559 **ADRIATIC SEA**
Rig "IDA-A" established in psn 44-29,8N; 013-26,7E.
A) *Mo (U) W 15 seconds.*
B) *NAUTO Mo (U) 30 seconds.*
Navigation prohibited 500 meters from rig.
- 560 **ADRIATIC SEA**
Firing exercises from 17 till 21 OCT 05 from 0600 UTC till 1400 UTC in area bounded by
44-49.0N 013-43.0E
44-46.0N 014-00.0E
44-30.0N 014-00.0E
44-30.0N 013-51.5E
44-35.5N 013-42.0E
44-43.0N 013-34.5E
44-49.0N 013-43.0E

VII

- 561 **KRITICO SEA**
Missile launching exercises on 17, 18, 19 and 20 OCT 05 from 0430 UTC till sunset in area bounded by
35-36.0N 024-07.0E
36-18.0N 024-07.0E
36-18.0N 024-47.0E
35-34.0N 025-08.0E
35-31.0N 024-11.0E
- 562 **BLACK SEA**
Cancel NAVAREA THREE 482/05 and this message (Sufficiently promulgated).
- 563 **ADRIATIC SEA**
Firing exercises from 17 till 21 OCT 05, from 0600 UTC till 1400 UTC in area bounded by
44-49.0N 013-43.0E
44-46.0N 014-00.0E
44-30.0N 014-00.0E
44-30.0N 013-51.6E
44-45.0N 013-37.0E
- 564 **CYPRUS**
Firing practice on 18th to 22nd OCT 2005 from 0400 UTC till 1100 UTC and 23rd OCT 05 from 0400 UTC till 1500 UTC in area bounded by
34-50.9N 033-34.4E
34-46.6N 033-38.4E
34-43.9N 033-33.4E
34-48.2N 033-29.4E
- 565 **TUNISIA N COAST**
Cancel NAVAREA THREE 510/05 and this message (Sufficiently promulgated).
- 566 **TUNISIA**
Cancel NAVAREA THREE 508/05 and this message (Sufficiently promulgated).

SECTION B

NAVAREA THREE Warnings in force on October 18th 2005 at 0600 UTC

Series 2005: 478, 498, 502, 518, 520, 528, 529, 530, 533, 538, 540, 541, 542, 550, 558, 559, 560, 561, 563, 564
Summary of Drilling Rigs updated up to NAVAREA III 566 / 05 warning

Adriatic Sea - Ionian Sea

Unknown	40° 50'0 N., 018° 17'0 E
Bonaccia	43° 36'0 N., 014° 21'2 E
Panon	44° 04'1 N., 014° 00'4 E
Marica	44° 04'3 N., 014° 00'6 E
R. W. Monwel	44° 12'7 N., 012° 42'3 E
Steward	44° 12'8 N., 012° 46'6 E
Morena I	44° 13'6 N., 012° 29'0 E
Ida - C	44° 27'7 N., 013° 30'3 E
Armida I	44° 28'5 N., 012° 27'2 E
Unknown	44° 30'0 N., 013° 00'0 E
R. T. Mayer	44° 32'8 N., 012° 29'7 E
Ivana A	44° 44'7 N., 013° 17'9 E
Ivana B	44° 41'2 N., 013° 13'1 E
Ivana E	44° 44'7 N., 013° 14'8 E
Ivana D	44° 47'0 N., 013° 15'8 E
Noble Carl Norberg	44° 29'6 N., 013° 26'7 E
Ika - A	44° 21'8 N., 013° 29'5 E
Ika - B	44° 24'3 N., 013° 26'3 E
Ida - B	44° 26'5 N., 013° 28'5 E
Ivana K	44° 44'7 N., 013° 18'0 E
Ida - A	44° 29'8 N., 013° 27'7 E.

VIII

OBAVIJESTI Information

1. PRAVILNIK O SLUŽBENOJ ODORI, OZNAKAMA ZVANJA I ZNAČKAMA SLUŽBENIKA I NAMJEŠTENIKA UPRAVE ZA SIGURNOST PLOVIDBE I ZAŠTITU MORA- Narodne novine broj 112 od 23. rujna 2005.



OBRAZAC ZA OBAVIJESTI *Note for information*

Molimo pomorce da, koristeći ovaj standardni obrazac, obavijeste Nautički odsjek Hrvatskog hidrografskog instituta o otkrivenim opasnostima za plovidbu, uočenim promjenama na pomoćnim navigacijskim sredstvima i predlože potrebne promjene na kartama i navigacijskim publikacijama.

Mariners are requested to use this standard form to notify the Hydrographic Institute of the Republic of Croatia, Nautical Department, about discovered dangers to navigation, changes observed in aids to navigation, or corrections to charts and publications seen to be necessary.

Mjesto: Datum:
Place: Date:

Ime pošiljatelja (ime broda):
Name of sender (Name of ship):

Adresa ili pozivni znak i zastava broda:
Address or ship's call sign and flag:


Predmet:
Subject:

Prava ili procijenjena pozicija:
True or approx. position:

Karta ili publikacija:
Chart or publication:

Posljednji primljeni Oglas za pomorce:
Latest "Oglas za pomorce" received:

Sadržaj obavijesti:
Details:



POTPIS:
SIGNATURE:

Hrvatski hidrografski institut, Nautički odsjek, Zrinsko-Frankopanska 161, 21000 Split, tel: +385/0/21/361-840, 361-792 kućni 209, fax: +385/0/21/347-208, E-mail: naut@hhi.hr, telex: 26-270 HIRH RH.

Hydrographic Institute of the Republic of Croatia, Nautical Department, Zrinsko-Frankopanska 161, 21000 Split, Croatia, Tel: +385/0/21/361-840, 361-792 ext. 209, Fax: +385/0/21/347-208, E-mail: naut@hhi.hr, Telex: 26-270 HIRH RH.

POPIS POMORSKIH KARATA I NAVIGACIJSKIH PUBLIKACIJA
List of nautical charts and publication

POMORSKE KARTE

Nautical charts

Karta pomorska 100-15
Karta pomorska 100-16
Karta pomorska 100-17
Karta pomorska 100-18
Karta pomorska 100-19
Karta pomorska 100-20
Karta pomorska 100-21
Karta pomorska 100-22
Karta pomorska 100-23
Karta pomorska 100-24
Karta pomorska 100-25
Karta pomorska 100-26
Karta pomorska 100-27
Karta pomorska 100-28
Karta pomorska 100-29
Karta pomorska 100-30
Karta pomorska 300-31
Karta pomorska 300-32
Karta pomorska 300-33
Karta pomorska 300-34
Karta pomorska 300-35
Karta pomorska 300-36
Karta pomorska 300-37
Karta pomorska 10
Karta pomorska 11
Karta pomorska 13
Karta pomorska 14
Karta pomorska 15
Karta pomorska 16
Karta pomorska 17
Karta pomorska 20
Karta pomorska 22
Karta pomorska 37
Karta pomorska 47
Karta pomorska 63
Karta pomorska 83
Karta batimetrijska B 100
Karta pomorska 101
Karta pomorska 102
Karta pomorska 108
Karta pomorska 109
Karta pomorska INT 3410
Karta pomorska INT 3412
Karta pomorska INT 3414
Karta pomorska 151
Karta pomorska 152
Karta pomorska 153
Karte pomorske 154
Karta pomorska 155
Karta pomorska 156
Karta pomorska 157
Karta pomorska 158
Karta pomorska 159
Karta pomorska 160
Karte pomorska 161
Karta pomorska 171
Karta pomorska 172
Karta pomorska 173
Karta pomorska 174
Karta pomorska 175
Karta pomorska 179
Karta pomorska 50-3
Karta pomorska 50-4
Karta pomorska 50-20

POMORSKE KARTE

Nautical charts

Karta pomorska 301
Karta pomorska 302
Karta pomorska 303
Karta pomorska 401
Karta pomorska 402
Karta pomorska 501
Karta pomorska 502
Karta pomorska 512
Karta pomorska 518
Karta pomorska 525
Karta pomorska 532
Karta pomorska 533
Karta pomorska 535
Karta pomorska 536
Karta pomorska 600-64
Komplet malih karata - I dio
Komplet malih karata - II dio

PUBLIKACIJE

Publications

Peljar Jonskog mora i Malteških otoka
Popis svjetala (PS) i signala za maglu - Jadransko more - Jonsko more - Malteški otoci, 2005.
Znaci i kratice na hrvatskim pomorskim kartama 2002.
Katalog pomorskih karata i navigacijskih publikacija, 2001.
Peljar I - Jadransko more - istočna obala, 1999.
Peljar za male brodove, prvi dio, Piranski zaljev - Virsko more 2002.
Peljar za male brodove, drugi dio, Sedmovrače - Rt Oštra 2003.
Portolano per piccole imbarcazioni I. parte
Portolano per piccole imbarcazioni II. parte
Adriatic sea pilot volume I.
Adriatic sea pilot volume II.
Adrianautikführer für kleine Schiffe I. Teil
Adrianautikführer für kleine Schiffe II. Teil
Hidrografski godišnjak
Nautičke tablice, 1999.
Pomorske oznake, IALA sustav (novo izdanje)
Radio-navigacijska služba (izvan službene upotrebe)
Tablice morskih mijena, Jadransko more - istočna obala 2005.
Klimatološki atlas Jadranskog mora
Terestrička i elektronska navigacija, 1986.
Oglas za pomorce
"Andrija Mohorovičić" - izvještaj i rezultati oceanografskih istraživanja Jadranskog mora
Identifikator zvijezda (izdanje 1990)
Brodski dnevnik
Dnevnik stroja
Radioslužba 2003.
Nautički godišnjak 2005.
Priručnik za obuku radiooperatera s ograničenom ovlasti - morsko područje plovidbe A1 - ROC, 1999.
"Živi arhipelag u Hrvatskoj" - sjeverni, srednji i južni dio (hrvatski, engleski, njemački, talijanski)
Nautički priručnik s planovima luka: ZADARSKI ARHIPELAG, 2005 (hrvatski, francuski, engleski, njemački, talijanski)

PRODAJA KARATA I NAVIGACIJSKIH PUBLIKACIJA
Sales of charts and nautical publications

1. **PENUL**, d.o.o, Kopilica 5, 21000 - SPLIT, tel: +385 (0)21 490-709
 - Prodavaonica Split, Obala Lazareta 1, 21000 - SPLIT, tel.: +385 (0)21 344-371, fax: +385 (0)21 344-371
 - Prodavaonica Zagreb, Mega Nautic Shop, Prisavlje 14, 10000 - ZAGREB, tel/fax: +385 (0)1 6196-480, 6196-481
 - Prodavaonica Rijeka, M. Barača 3, 51000 - RIJEKA, tel/fax: +385 (0)51 343-173
 - Prodavaonica Zadar, Jurja Bijankinija 8, 23000 - ZADAR, tel/fax: +385 (0)23 251-051
 - Prodavaonica Šibenik, Obala dr. Franje Tuđmana 2, 22000 - ŠIBENIK, tel/fax: +385 (0)22 212-286
 - Prodavaonica Dubrovnik, Na Skali 4, 20236 Mokošica - DUBROVNIK, tel/fax: +385 (0)20 454-073

2. **NAVAL-ADRIA**, d.o.o, Budicinova br. 7, 51000 - RIJEKA, tel/fax: +385 (0)51 267-635
 - Prodavaonica **NAUTIKA**, 51222 BAKAR tel/fax: +385 (0)51 761-730, e-mail: naval-adria@ri.hinet.hr
3. **INVENTING**, d.o.o, A. Pomoraca 7/V, 10000 - ZAGREB, tel/fax: +385 (0)1 6523-921, e-mail: inventing@zg.hinet.hr
4. **NAVIGATORE**, t.o, Riva Amfora 7, Červar-Porat, 52 440 - POREČ, tel/fax: +385 (0)52 436-663
5. **MARINERA**, t.o, Obala kralja Petra Krešimira IV br. 11, 23210 - BIOGRAD NA MORU, tel: +385 (0)23 384-882
6. **TRINAESTICA-13**, t.o, Ulica kneza Domagoja 3, 23210 - BIOGRAD NA MORU, tel: +385 (0)23 383-219
7. **BORI LIBRA**, d.o.o, Trg Slobode 2, 54 470 - UMAG, tel/fax: +385 (0)52 741-934, e-mail: borilibra@pu.tel.hr
8. **GEOSUSTAVI**, d.o.o, Sukošinska 25, 21000 - SPLIT, tel/fax: +385 (0)21 484-556, mob: 091/5378-294, e-mail: geosustavi@st.htnet.hr
9. **RAMINA POMORSTVO**, d.o.o, Uvala Baluni 7, 21000 - SPLIT, tel.: +385 (0)21 398-233, e-mail: ramina-pomorstvo@st.htnet.hr
10. **QUESTOR**, d.o.o, Gračanska cesta 83, 10000 - ZAGREB, tel/fax: +385 (0)1 4645-376, e-mail: questor@zg.htnet.hr

Publikacije Hrvatskog hidrografskog instituta prodaju isključivo ovlašteni distributeri.
Charts and publications are sold by authorized sales agents only.