



ISSN 0030-0713

SVEZAK 10

OGLAS ZA POMORCE

NOTICE TO MARINERS

**HRVATSKI HIDROGRAFSKI INSTITUT
SPLIT - HRVATSKA**

Listopad / October 2003.

Oglasi / Notices: 1 - 14

"*OGLAS ZA POMORCE*" mjesečno je izdanje. Donosi obavijesti za ažuriranje pomorskih karata i navigacijskih publikacija Hrvatskog hidrografskog instituta za Jadransko more, Jonsko more i Malteške otoke.

"*OGLAS ZA POMORCE*" is a monthly edition. Contains information for keeping up-to-date Croatian charts and nautical publications for Adriatic Sea, Ionian Sea and Maltese Islands.

SADRŽAJ - CONTENTS

- I.** UVODNA OBJAŠNJENJA, PREGLED ISPRAVAKA
Explanatory Notes, Index of Corrections
- II.** ISPRAVCI KARATA
Corrections to Charts
- III.** ISPRAVCI PELJARA
Corrections to Sailing Directions
- IV.** ISPRAVCI POPISA SVJETALA
Corrections to List of Lights
- V.** ISPRAVCI RADIOSLUŽBE
Corrections to Radio Service
- VI.** ISPRAVCI KATALOGA
Corrections to Catalogue
- VII.** NAVIGACIJSKI RADIOOGLASI
Reprints of Radio Navigational Warnings
- VIII.** OBAVIJESTI
Information

O svim promjenama važnima za sigurnost plovidbe molimo obavijestiti: HRVATSKI HIDROGRAFSKI INSTITUT, Nautički odsjek, Zrinsko-Frankopanska 161, 21000 Split Tel.: +385/0/21/361-840, 361-792, kućni 209, Fax: 021/347-208, E-mail: naut@hhi.hr, www.hhi.hr / Tiskani formular je sastavni dio Oglasa.

For all changes important for the safety of navigation please notify: HYDROGRAPHIC INSTITUTE OF THE REPUBLIC OF CROATIA Nautical Department, Zrinsko-Frankopanska 161, 21000 Split, Croatia, Tel.: +385/0/21/361-840, 361-792 ext. 209, Fax: 021/347-208, E-mail: naut@hhi.hr, www.hhi.hr

The form, which is convenient for sending a report, is given at the end of this issue.

Godišnja pretplata / Annual Subscription: 200.00 kn

RAVNATELJ
dr. sc. Zvonko Gržetić

I
Uvodna objašnjenja
Explanatory Notes

RADIOOGLASE za istočni dio Jadrana svakodnevno odašiljaju hrvatske obalne radiopostaje.

RADIO NAVIGATIONAL WARNINGS for east Adriatic coast are broadcasted daily by Croatian coastal radio stations.

DUBINE I VISINE određene su u metrima. Dubine se odnose na srednju razinu nižih niskih voda živih morskih mijena, a visine na srednju morsku razinu.

DEPTHS are in meters and are reduced to Chart Datum which is Mean Lower Low Water Springs.

HEIGHTS are above Mean Sea Level.

SEKTORI VIDLJIVOSTI svjetala i pokriveni smjerovi imaju vrijednost more-kopno (otok), ako nije drugačije naglašeno. Daljina vidljivosti svjetala izražena je u nautičkim miljama za visinu motriteljeva oka (5m).

SECTORS OF LIGHTS. The limits of sectors and areas of visibility, and the alignment of direction lights and leading lights are given as seen from seaward. Range in nautical miles is given for the height of eye of the observer - 5 metres.

Svi oglasi za ispravak karata iz prethodne godine objavljuju se u OZP za siječanj tekuće godine.

All Notices for correction to charts of previous year are printed in January issue of the current year.

OZP	Oglas za pomorce	- Notices to Mariners
PS	Popis svjetala i signala za maglu	- List of Lights
RS	Radioslužba	- Radio Service
RO	radiooglasi	- Radio warnings
M	nautička milja	- Nautical mile
AN		- Avvisi ai Naviganti
ANM		- Admiralty Notices to Mariners
L/L		- Admiralty List of Lights
(P)	prethodni oglasi	- Preliminary Notices
(T)	privremeni oglasi	- Temporary Notices
HHI	Hrvatski hidrografski institut	- Hydrographic Institute of the Republic of Croatia
MK	male karte	

I
Pregled ispravaka
Index of corrections

Karte <i>Charts</i>	Oglas broj <i>Notices No.</i>	Publikacije <i>Publications</i>	Oglas broj <i>Notice No.</i>
151	1	Peljar I	5(T), 6(T)
100-15	1	Popis svjetala	7(T), 8, 9, 10, 11(T), 12, 13, 14
100-17	2		
100-18	2	Radioslužba	Nema ispravaka
100-19	2	Ispravci Kataloga	Nema ispravaka
100-20	3		
MK-1	1		
MK-2	1		
MK-13	3		
Plan 11	1		
Plan 63	4		

II ISPRAVCI KARATA Corrections to Charts

HRVATSKA - CROATIA

1(T) - 10/03 Posoj, lukobran tvornice cementa: karakteristika svjetla

Promijeniti Z 9m 4M na približno 45° 25.4'N - 13° 31.3'E u: Z Bl(2) 5s 9m 3M

- za kartu 151 upisati: Z Bl(2) 3M


Posoj, breakwater: characteristic

Substitute Z 9m 4M by Z Bl(2) 5s 9m 3M in vicinity 45° 25.4'N - 13° 31.3'E.


- for chart 151 insert: Z Bl(2) 3M

Karte (posljednji ispravak) - Charts (Last correction): 151 (1-8/03); 100-15 (1-8/03); MK-1 (8-10/01); MK-2 (1-8/03), Plan 11 (1-8/03).

2 - 10/03 Cres, Luka Jadrišćica: latica, karakteristika


Ucrtati  na 44 36.8'N - 14 30.8'E (PS 260/E3004) i upisati karakteristiku: Z 5m 3M

Cres, Luka Jadrišćica: flame, characteristic


Insert  in 44 36.8'N - 14 30.8'E (PS 260/E3004) and characteristic: Z 5m 3M

Karte (posljednji ispravak) - Charts (Last correction): 100-17 (2-9/03); 100-18 (1-9/03); 100-19 (3-9/03).

3 - 10/03 Sukošan, Marina Dalmacija: svjetla, karakteristike, sektori potamnjenja


1. Ucrtati  na 44° 03.1'N - 15° 18.2'E i upisati: Z Bl(2) 5s 4M

2. Na poziciju svjetla pod 1. ucrtati crtkano smjerove 002° i 132° duljine 1.6 M. Smjerove 002° i 132° međusobno spojiti u smjeru kretanja kazaljke na satu lukom polumjera 0.3 M i na luku upisati: Pot


3. Ucrtati  na 44° 03.0'N - 15° 18.5'E i upisati: C Bl 3s 4M

4. Na poziciju svjetla pod 3. ucrtati crtkano smjerove 100° i 183° duljine 1.9 M. Smjerove 100° i 183° međusobno spojiti u smjeru kretanja kazaljke na satu lukom polumjera 0.7 M i na luku upisati: Pot

Sukošan, Marina Dalmacija: lights, characteristic, obscured sectors

1. Insert  in 44° 03.1'N - 15° 18.2'E and: Z Bl(2) 5s 4M


2. To position ad 1. plot directions 002° and 132° (limits of obscured sector), line length 1.6 M. Limits 002° and 132° connect with arch semidiameter 0.3 M and insert: Pot


3. Insert  in 44° 03.0'N - 15° 18.5'E and: C Bl 3s 4M

4. To position ad 3. plot directions 100° and 183° (limits of obscured sector), line length 1.9 M. Limits 100° and 183° connect with arch semidiameter 0.7 M and insert: Pot

Karte (posljednji ispravak) - Charts (Last correction): 100-20 (3-9/03); MK-13 (3-9/03).


4 - 10/03 Ploče, luka, Kanal Vlaška: lateralna oznaka lijeva strana, karakteristika, sektor potamnjenja


1. Prekrižiti  na 43° 01' 49"N - 17° 25' 45"E, karakteristiku C Bl(2) 5s 4M smjerove 062° i 236° duljine 250 m, luk polumjera 110 m i naziv: Pot

2. Ucrtati  na 43° 01' 48.5"N - 17° 25' 44.0"E i upisati karakteristiku: C Bl(2) 5s 7m 4M

Na poziciju svjetleće oznake ucrtati crtkano smjerove 062° i 237° duljine 250 m. Smjerove međusobno spojiti u smjeru kretanja kazaljke na satu lukom polumjera 110 m i na luku upisati: Pot

Ploče, harbour, Kanal Vlaška: lateral port-hand mark, characteristic, obscured sector

1. Delete  characteristic C Bl(2) 5s 4M, directions 062° i 236° line length 250 m, arch semidiameter 110 m and name Pot in 43° 01' 49"N - 17° 25' 45"E.

2. Insert  in 43° 01' 48.5"N - 17° 25' 44.0"E and characteristic: C Bl(2) 5s 7m 4M

To lateral mark position plot obscured sector, limits 062° and 237°, line length 250 m. Connect limits with arch semidiameter 110 m and insert: Pot
Karta (posljednji ispravak) - Chart (Last correction): Plan 63 (6-4/03).

III ISPRAVCI PELJARA Corrections to Sailing Directions

PELJAR I - JADRANSKO MORE - ISTOČNA OBALA Izdanje - Edition 1999

5(T) - 10/03 Prvić, Šepurine: zabrana pristajanja

Redak 30, dopuniti:

Do daljnjega zabranjeno je pristajanje i privez u duljini 20 metara od glave prema korijenu novoga gata.

str. 202

6(T) - 10/03 Rogoznica, luka: podmorski radovi

Redak 48, dopuniti:

Do daljnjega podmorski radovi na operativnoj obali. Zabranjeno je pristajanje i privez.

str. 211

IV
ISPRAVCI POPISA SVJETALA
Corrections to List of Lights

POPIS SVJETALA I SIGNALA ZA MAGLU
Izdanje - Edition 2001

7(T) - 10/03							
82	- Posoj, lukobran tvornice	45 25.4	Z Bl(2) 5s		3	Zeleni stup	(0,5+1);0,5+3)s
E2649	cementa	13 31.3					Vid 088-358 (270)
8 - 10/03							
260	- Jadriščica, glava lukobrana	44 37.0	Z		5	3	Zeleni stup, 5m (stalno svjetlo)
E3004		14 30.8					
9 - 10/03							
262	- Nerezine, S gat, glava	44 39.6	C		5	3	Crveni stup,4m (stalno svjetlo)
E3012		14 24.2					
10 - 10/03							
263	- Sv Martin, glava gata	44 32.0	C		5	3	Crveni stup, 4m (stalno svjetlo)
E3014		14 29.0					
11(T) - 10/03							
394,3	- Borik, marina, S glava	44 07.8	C Bl 3s		2.5	3	Crveni stup,2m (0,3+2,7)s
	valobrana	15 12.8					
12 - 10/03							
399,4	- - Unutarnji lukobran,	44 03.1	Z Bl(2) 5s		8	4	Zelena kula sa stupom i (0,5+1);0,5+3)s
E3170,6	N glava	15 18.2					Pot 002-132 (130)
13 - 10/03							
399,6	- - -S glava	44 03.0	C Bl 3s		8	4	Crvena kula sa stupom i (0,3+2,7)s
E3170,7		15 18.5					Pot 100-183 (083)
14 - 10/03							
653,3	- - N strana	43 01.8	C Bl(2) 5s		7	4	Crveni stup na bloku (0,5+1; 0,5+3)s
E3499,3		17 25.7					Pot 062-237 (175)

PONIŠTENI ISPRAVCI POPISA SVJETALA
Cancelled corrections of List of Lights
str. 41, ispravak 14(T) - 9/03

V
ISPRAVCI RADIOSLUŽBE
Corrections to Radio Service

RADIOSLUŽBA
Izdanje - Edition 1998

Nema ispravaka - Nil

VI
ISPRAVCI KATALOGA
Corrections to Catalogue

KATALOG POMORSKIH KARATA I NAVIGACIJSKIH PUBLIKACIJA
Izdanje - Edition 2001

Nema ispravaka - Nil

VII
NAVIGACIJSKI RADIOOGLASI
RADIO NAVIGATIONAL WARNINGS

RADIOOGLASI na snazi na snazi 29. listopada 2003.

- 0092 Do daljnijega bager "GRABOVICA" obavlja podmorske radove na približno 43° 01.7'N - 017° 25.7'E (Kanal Vlačka, ulaz). Ploviti oprezno i smanjenom brzinom. Kontakt VHF kanal 16 prije navedenog područja.
- 0121 Rijeka Krka, Prokljansko jezero, rt Križa na približno 43° 48.6'N - 015° 55.5'E postavljene svjetleće plutače: Zelena svjetleća plutača. Karakteristika: Z Bl 3 sekunde 2 milje. Crvena svjetleća plutača. Karakteristika: C Bl 3 sekunde 2 milje. Ploviti oprezno, smanjenom brzinom i između plutača. Širina plovnog puta 80 m.
- 0172 Od 22. rujna do daljnijega podvodno miniranje na 43° 45.0'N - 015° 44.8'E (prolaz između otoka Logrun i otočića Lukovnik). Zabranjuje se plovidba i ribarenje u polumjeru 700 metara od pozicije.
- 0183 Do daljnijega dvije strujomjerne stanice na:
a) 43° 02,2'N - 016° 05,0'E, označena žutom plutačom sa radar reflektorom
b) 43° 02,1'N - 016° 04,7'E, označena žutom plutačom sa radar reflektorom
Zabranjena plovidba u polumjeru 100 metara od strujomjernih stanica. Ploviti oprezno.
- 0186 Plićina Vrsar, oznaka, kardinalna N na približno 44° 54,3'N - 013° 44,4'E razrušena.
- 0189 Plićina Samer, oznaka, kardinalna W na približno 45°03.8'N - 013° 37.5'E, oštećena.
- 0193 Otok Pag, Tovarnele, S rt, svjetlo, PS 256 / E 2996 na 44° 41.4'N - 014° 44.3'E pogašeno.
- 0194 Luka Ploče, Gat oslobodenja - W ugao, svjetlo, PS 653 / E3501,4 na 43° 02,9'N - 017° 25,7'E pogašeno.
- 0198 Od 30. listopada do daljnijega h/b "HIDRA" obavlja podmorske radove u području luke Poreč (između hridi Barbaran sa sjevera i hridi Sarafel sa juga). Ploviti oprezno i smanjenom brzinom. Kontakt VHF kanal 16 prije navedenog područja.

RADIO NAVIGATIONAL WARNINGS in force on October 29th 2003

- 0092 *Till next notice underwater works by dredger GRABOVICA in vicinity 43° 01.7'N - 017° 25.7'E (Kanal Vlačka, entrance). Wide berth and reduced speed requested. Contact VHF channel 16 before transiting area.*
- 0121 *River Krka, lake Prokljansko, cape Križa in vicinity 43° 48.6'N - 015° 55.5'E lighted buoy established: Green lighted buoy. Characteristic Fl G 3 seconds 2 miles. Red lighted buoy. Characteristic Fl R 3 seconds 2 miles. Wide berth, reduced speed and navigation between buoy requested. Seaway width 80 m.*
- 0172 *From September 22th until next notice underwater mining operation in 43° 45.0'N - 015° 44.8'E (passage between island Logrun and islet Lukovnik). Navigation and fishing in radius 700 m from position prohibited.*
- 0183 *Till next notice two current-meter stations in port Povljana on:
a) 43° 02,2'N - 016° 05,0'E, yellow buoy with radar reflector
b) 43° 02,1'N - 016° 04,7'E, yellow buoy with radar reflector
Navigation in 100 metres radius prohibited. Wide berth requested.*
- 0186 *Shallow Vrsar, beacon, cardinal N, in vicinity 44° 54,3'N - 013° 44,4'E destroyed.*
- 0189 *Plićina Samer, cardinal W mark in vicinity 45°03.8'N - 013° 37.5'E, demaged.*
- 0193 *Island Pag, Tovarnele, S point, light, LL 256 / E 2996 in 44° 41.4'N - 014° 44.3'E unlit.*
- 0194 *Ploče, port, Gat oslobodenja - W end, light LL 653 / E3501,4 in 43° 02,9'N - 017° 25,7'E unlit.*
- 0198 *October 30th till next notice underwater works by h/v HIDRA in Poreč port area (between Barbaran reef in north and Sarafel reef in south). Wide berth and reduced speed requested. Contact VHF channel 16 before transiting area.*

NAVAREA III

NAVAREA III radionavigacijski oglasi na snazi 28. listopada 2003. (Jadransko i Jonsko more)
NAVAREA III navigational warnings in force on October 28th 2003 (for Adriatic Sea and Ionian Sea)

Summary of Drilling Rigs updated up to NAVAREA III 754 / 03 warning

Adriatic Sea - Ionian Sea

<i>Unknown</i>	<i>40° 50'0 N., 018° 17'0 E</i>
<i>Bonaccia</i>	<i>43° 36'0 N., 014° 21'2 E</i>
<i>Panon</i>	<i>44° 04'1 N., 014° 00'4 E</i>
<i>R. W. Monwel</i>	<i>44° 12'7 N., 012° 42'3 E</i>
<i>Steward</i>	<i>44° 12'8 N., 012° 46'6 E</i>
<i>Morena I</i>	<i>44° 13'6 N., 012° 29'0 E</i>
<i>Armida I</i>	<i>44° 28'5 N., 012° 27'2 E</i>
<i>Unknown</i>	<i>44° 30'0 N., 013° 00'0 E</i>
<i>R. T. Mayer</i>	<i>44° 32'8 N., 012° 29'7 E</i>
<i>Ivana A</i>	<i>44° 44'7 N., 013° 17'9 E</i>
<i>Ivana B</i>	<i>44° 41'2 N., 013° 13'1 E</i>
<i>Ivana E</i>	<i>44° 44'7 N., 013° 14'8 E</i>
<i>Ivana D</i>	<i>44° 47'0 N., 013° 15'8 E</i>

NAVAREA THREE Warnings in force on October 28th 2003 at 0600 UTC

Series 2003: 668, 678, 693, 704, 705, 710, 711, 716, 726, 728, 735, 736, 744, 745, 747, 748, 750, 751, 754

VIII OBAVIJESTI *Information*

1. ODLUKA O PROŠIRENJU JURISDIKCIJE REPUBLIKE HRVATSKE NA JADRANSKOM MORU - Narodne novine broj 157 od 06. listopada 2003.
2. ZAKON O POMORSKOM DOBRU I MORSKIM LUKAMA - Narodne novine broj 158 od 07. listopada 2003.

OBRAZAC ZA OBAVIJESTI
Note for information

Molimo pomorce da, koristeći ovaj standardni obrazac, obavijeste Nautički odsjek Hrvatskog hidrografskog instituta o otkrivenim opasnostima za plovidbu, uočenim promjenama na pomoćnim navigacijskim sredstvima i predlože potrebne promjene na kartama i navigacijskim publikacijama.

Mariners are requested to use this standard form to notify the Hydrographic Institute of the Republic of Croatia, Nautical Department, about discovered dangers to navigation, changes observed in aids to navigation, or corrections to charts and publications seen to be necessary.

Mjesto: Datum:
Place: Date:

Ime pošiljatelja (ime broda):
Name of sender (Name of ship):

Adresa ili pozivni znak i zastava broda:
Address or ship's call sign and flag:


Predmet:
Subject:

Prava ili procijenjena pozicija:
True or approx. position:

Karta ili publikacija:
Chart or publication:

Posljednji primljeni Oglas za pomorce:
Latest "Oglas za pomorce" received:

Sadržaj obavijesti:
Details:



POTPIS:
SIGNATURE:

Hrvatski hidrografski institut, Nautički odsjek, Zrinsko-Frankopanska 161, 21000 Split, tel: +385/0/21/361-840, 361-792 kućni 209, fax: +385/0/21/347-208, E-mail: naut@hhi.hr, telex: 26-270 HIRH RH.

Hydrographic Institute of the Republic of Croatia, Nautical Department, Zrinsko-Frankopanska 161, 21000 Split, Croatia, Tel: +385/0/21/361-840, 361-792 ext. 209, Fax: +385/0/21/347-208, E-mail: naut@hhi.hr, Telex: 26-270 HIRH RH.

POPIS POMORSKIH KARATA I NAVIGACIJSKIH PUBLIKACIJA
List of nautical charts and publication

POMORSKE KARTE

Nautical charts

Karta pomorska 100-15
Karta pomorska 100-16
Karta pomorska 100-17
Karta pomorska 100-18
Karta pomorska 100-19
Karta pomorska 100-20
Karta pomorska 100-21
Karta pomorska 100-22
Karta pomorska 100-23
Karta pomorska 100-24
Karta pomorska 100-25
Karta pomorska 100-26
Karta pomorska 100-27
Karta pomorska 100-28
Karta pomorska 100-29
Karta pomorska 100-30
Karta pomorska 300-31
Karta pomorska 300-32
Karta pomorska 300-33
Karta pomorska 300-34
Karta pomorska 300-35
Karta pomorska 300-36
Karta pomorska 300-37
Karta pomorska 10
Karta pomorska 13
Karta pomorska 14
Karta pomorska 15
Karta pomorska 16
Karta pomorska 20
Karta pomorska 11
Karta pomorska 22
Karta pomorska 47
Karta pomorska 63
Karta pomorska 83
Karta batimetrijska B 100
Karta pomorska 101
Karta pomorska 102
Karta pomorska 108
Karta pomorska 109
Karta pomorska INT 3410
Karta pomorska INT 3412
Karta pomorska INT 3414
Karta pomorska 151
Karta pomorska 152
Karta pomorska 153
Karte pomorske 154
Karta pomorska 155
Karta pomorska 156
Karta pomorska 157
Karta pomorska 158
Karta pomorska 159
Karta pomorska 160
Karte pomorska 161
Karta pomorska 171
Karta pomorska 172
Karta pomorska 173
Karta pomorska 174
Karta pomorska 175
Karta pomorska 179
Karta pomorska 50-3
Karta pomorska 50-4
Karta pomorska 50-20

POMORSKE KARTE

Nautical charts

Karta pomorska 301
Karta pomorska 302
Karta pomorska 303
Karta pomorska 501
Karta pomorska 502
Karta pomorska 512
Karta pomorska 515
Karta pomorska 518
Karta pomorska 525
Karta pomorska 532
Karta pomorska 533
Karta pomorska 535
Karta pomorska 536
Karta pomorska 600-61
Karta pomorska 600-62
Karta pomorska 600-63
Karta pomorska 600-64
Komplet malih karata - I dio
Komplet malih karata - II dio

PUBLIKACIJE

Publications

Peljar Jonskog mora i Malteških otoka
Popis svjetala (PS) i signala za maglu - Jadransko more - Jonsko more - Malteški otoci, 2001.
Znaci i kratice na hrvatskim pomorskim kartama 2002.
Katalog pomorskih karata i navigacijskih publikacija, 2001.
Peljar I - Jadransko more - istočna obala, 1999.
Peljar za male brodove, prvi dio, Piranski zaljev - Virsko more 2002.
Peljar za male brodove, drugi dio, Sedmovrača - Rt Oštra 2003.
Hidrografski godišnjak
Nautičke tablice, 1999.
Pomorske oznake, IALA sustav (novo izdanje)
Radio-navigacijska služba (izvan službene upotrebe)
Tablice morskih mijena, Jadransko more - istočna obala 2003.
Klimatološki atlas Jadranskog mora
Terestrička i elektronska navigacija, 1986.
Oglas za pomorce
"Andrija Mohorovičić" - izvještaj i rezultati oceanografskih istraživanja Jadranskog mora
Identifikator zvijezda (izdanje 1990)
Brodski dnevnik
Dnevnik stroja
Radioslužba 1998.
Nautički godišnjak 2003.
Priručnik za obuku radiooperatera s ograničenom ovlasti - morsko područje plovidbe A1 - ROC, 1999.
"Živi arhipelag u Hrvatskoj" - sjeverni, srednji i južni dio

PRODAJA KARATA I NAVIGACIJSKIH PUBLIKACIJA
Sales of charts and nautical publications

1. **PENUL, d.o.o.**, Kopilica 5, 21000 - SPLIT, tel: +385 (0)21 490-709
 - Prodavaonica Split, Obala Lazareta 1, 21000 - SPLIT, tel.: +385 (0)21 591-503, fax: +385 (0)21 585-782
 - Prodavaonica Zagreb, Mega Nautic Shop, Prisavlje 14, 10000 - ZAGREB, tel/fax: +385 (0)1 6196-480, 6196-481
 - Prodavaonica Pula, Splitska 3, 52000 - PULA, tel.: +385 (0)52 591-321
 - Prodavaonica Rijeka, Senjsko pristanište 3, 51000 - RIJEKA, tel/fax: +385 (0)51 213-590
 - Prodavaonica Zadar, Jurja Bijankinija 8, 23000 - ZADAR, tel/fax: +385 (0)23 251-051
 - Prodavaonica Šibenik, Obala oslobođenja br. 2, 22000 - ŠIBENIK, tel.: +385 (0)22 212-268
 - Prodavaonica Dubrovnik, ACI marina Mihi Pracat, Mokošica, 20000 - DUBROVNIK, tel.: +385 (0)20 454-073
 - Prodavaonica Korčula, Vinka Paletina br. 176, 20260 - KORČULA, tel/fax: +385 (0)20 711-179
 - Prodavaonica Ploče, Trg kralja Tomislava 9, 20340 - PLOČE, tel.: +385 (0)20 679-271
2. **NAVAL-ADRIA, d.o.o.**, Budicinova br. 7, 51000 - RIJEKA, tel/fax: +385 (0)51 267-635
Prodavaonica **NAUTIKA**, 51222 BAKAR tel/fax: +385 (0)51 761-730, e-mail: naval-adria@ri.hinet.hr
3. **INVENTING, d.o.o.**, A. Pomoraca 7/V, 10000 - ZAGREB, tel/fax: +385 (0)1 6523-921, e-mail: inventing@zg.hinet.hr
4. **NAVIGATORE**, Riva Amfora 7, Červar-Porat, 52 440 - POREČ, tel/fax: +385 (0)52 436-663
5. **MARINERA**, Obala kralja Petra Krešimira IV br. 11, 23210 - BIOGRAD NA MORU, tel: +385 (0)23 384-882
6. **TRINAESTICA-13**, Ulica kneza Domagoja 3, 23210 - BIOGRAD NA MORU, tel: +385 (0)23 383-219
7. **MEHANIC NAUTIC, d.o.o.**, Marka Marulića 12, 22243 - MURTER, tel: +385 (0)22 434-908, 435-062, fax: +385 (0)22 434-763, e-mail: mehanic-nautic@si.net.hr
8. **BORI LIBRA, d.o.o.**, Trg Slobode 2, 54 470 - UMAG, tel/fax: +385 (0)52 741-934, e-mail: borilibra@pu.tel.hr
9. **NAUTIC, d.o.o.**, N.T.C., Zlatna luka, 23 206 - BIBINJE - SUKOŠAN, tel: +385 (0)23 393-958, mob: 098/272-650
10. **NAVIS, d.o.o.**, Obala kneza Trpimira 4, 23 000 - ZADAR, tel/fax: +385 (0)23 335-025, e-mail: navis@zadarnet.hr
11. **NAVIGO, d.o.o.**, Ulica Nadbiskupa Vicka Zmajevića 12, 23 000 - ZADAR, tel: +385 (0)23 214-823, fax: +385 (0)23 213-330, e-mail: navigo@zadarnet.hr
12. **GEOSUSTAVI**, Njegoševa 3, 21000 - SPLIT, tel/fax: +385 (0)21 370-861, mob: 091/5378-294, e-mail: vedran.solaric@vip.hr
13. **V.B.Z, d.o.o.**, Tomićeva 2, 10000 - ZAGREB, tel.: +385 (0)1 4812-537, e-mail: vbz@zg.tel.hr
14. **DODORO, d.o.o.**, Silvija S. Kranjčevića, 21 480 Vis

Publikacije Hrvatskog hidrografskog instituta prodaju isključivo ovlašteni distributeri.
Charts and publications are sold by authorized sales agents only.