



ISSN 0030-0713

**SVEZAK 9**

# **OGLAS ZA POMORCE**

**NOTICE TO MARINERS**

**HRVATSKI HIDROGRAFSKI INSTITUT  
SPLIT - HRVATSKA**

**Rujan / September 2007.**

**Oglasi / Notices: 1 - 14**

"OGLAS ZA POMORCE" mjesečno je izdanje. Donosi obavijesti za ažuriranje pomorskih karata i navigacijskih publikacija Hrvatskog hidrografskog instituta za Jadransko more, Jonsko more i Malteške otoke.

"OGLAS ZA POMORCE" is a monthly edition. Contains information for keeping up-to-date Croatian charts and nautical publications for Adriatic Sea, Ionian Sea and Maltese Islands.

## **SADRŽAJ - CONTENTS**

- I.** UVODNA OBJAŠNJENJA, PREGLED ISPRAVAKA  
*Explanatory Notes, Index of Corrections*
- II.** ISPRAVCI KARATA  
*Corrections to Charts*
- III.** ISPRAVCI PELJARA  
*Corrections to Sailing Directions*
- IV.** ISPRAVCI POPISA SVJETALA  
*Corrections to List of Lights*
- V.** ISPRAVCI RADIOSLUŽBE  
*Corrections to Radio Service*
- VI.** ISPRAVCI KATALOGA  
*Corrections to Catalogue*
- VII.** NAVIGACIJSKI RADIOOGLASI  
*Reprints of Radio Navigational Warnings*
- VIII.** OBAVIJESTI  
*Information*

O svim promjenama važnima za sigurnost plovidbe molimo obavijestiti: HRVATSKI HIDROGRAFSKI INSTITUT, Nautički odsjek, Zrinsko-Frankopanska 161, 21000 Split Tel.: +385/0/21/361-840, 361-792, kućni 209, Fax: 021/347-208, E-mail: naut@hhi.hr, www.hhi.hr / Tiskani formular je sastavni dio Oglasa.

*For all changes important for the safety of navigation please notify: HYDROGRAPHIC INSTITUTE OF THE REPUBLIC OF CROATIA Nautical Department, Zrinsko-Frankopanska 161, 21000 Split, Croatia, Tel.: +385/0/21/361-840, 361-792 ext. 209, Fax: 021/347-208, E-mail: naut@hhi.hr, www.hhi.hr*

*The form, which is convenient for sending a report, is given at the end of this issue.*

Godišnja pretplata / Annual Subscription: 292,80 kn

RAVNATELJ  
dr. sc. Zvonko Gržetić

**I**  
**Uvodna objašnjenja**  
*Explanatory Notes*

**RADIOOGLASE** za istočni dio Jadrana svakodnevno odašiljaju hrvatske obalne radiopostaje.

**RADIO NAVIGATIONAL WARNINGS** for east Adriatic coast are broadcasted daily by Croatian coastal radio stations.

**DUBINE I VISINE** određene su u metrima. Dubine se odnose na srednju razinu nižih niskih voda živih morskih mijena, a visine na srednju morsku razinu.

**DEPTHS** are in meters and are reduced to Chart Datum which is Mean Lower Low Water Springs.

**HEIGHTS** are above Mean Sea Level.

**SEKTORI VIDLJIVOSTI** svjetala i pokriveni smjerovi imaju vrijednost more-kopno (otok), ako nije drugačije naglašeno. Daljina vidljivosti svjetala izražena je u nautičkim miljama za visinu motriteljeva oka (5m).

**SECTORS OF LIGHTS.** The limits of sectors and areas of visibility, and the alignment of direction lights and leading lights are given as seen from seaward. Range in nautical miles is given for the height of eye of the observer - 5 metres.

Svi oglasi za ispravak karata iz prethodne godine objavljuju se u OZP za siječanj tekuće godine.

All Notices for correction to charts of previous year are printed in January issue of the current year.

---

<b>OZP</b> .....	Oglas za pomorce	- Notices to Mariners
<b>PS</b> .....	Popis svjetala i signala za maglu	- List of Lights
<b>RS</b> .....	Radioslužba za pomorce	- Radio Service
<b>RO</b> .....	radiooglasi	- Radio warnings
<b>M</b> .....	nautička milja	- Nautical mile
<b>AN</b> .....		- Avvisi ai Naviganti
<b>ANM</b> .....		- Admiralty Notices to Mariners
<b>L/L</b> .....		- Admiralty List of Lights
<b>(P)</b> .....	prethodni oglasi	- Preliminary Notices
<b>(T)</b> .....	privremeni oglasi	- Temporary Notices
<b>HHI</b> .....	Hrvatski hidrografski institut	- Hydrographic Institute of the Republic of Croatia
<b>MK</b> .....	male karte	

---

**I**  
**Pregled ispravaka**  
*Index of corrections*


<b>Karte</b> <i>Charts</i>	<b>Oglas broj</b> <i>Notices No.</i>	<b>Publikacije</b> <i>Publications</i>	<b>Oglas broj</b> <i>Notice No.</i>
- 300-31 Novo izdanje 01.07.2007.	2		
- 100-16 .....	1(T), 3	Peljar I .....	7, 8(T), 9(P), 10(T)
- 100-17 .....	3	Popis svjetala .....	11, 12(T), 13, 14
- 100-21 .....	4, 5(T)	Radioslužba za pomorce .....	Nema ispravaka
- 100-26 .....	4, 5(T)	Ispravci Kataloga .....	Nema ispravaka
- MK-2 .....	1(T)		
- MK-8 .....	3		
- MK-16 .....	4, 5(T)		
- Plan 11 .....	1(T)		
- Plan 47 .....	4, 5(T)		
- Plan 83 .....	6		




**II**  
**ISPRAVCI KARATA**  
*Corrections to Charts*

**JADRANSKO MORE - ADRIATIC SEA**  
**HRVATSKA - CROATIA**

**1(T) - 9/07 Sjeverni Jadran: oceanografska plutača**

Ucrtati  na 45° 05.0'N - 13° 36.2'E.

*North Adriatic: oceanographic buoy*

Insert  in 45° 05.0'N - 13° 36.0'E.

Karte (posljednji ispravak) - Charts (Last correction): 100-16 (1-12/06); MK-2 (1-7/06); Plan 11 (2-4/07)

**2 - 9/07 Sjeverni Jadran: upozorenje**

Ucrtati **VIDI UPOZORENJE 6.** na približno 44°57.0'N - 12° 44.0'E.

*North Adriatic: warnings*

Insert **VIDI UPOZORENJE 6.** in 44°57.0'N - 12° 44.0'E.

Karte (posljednji ispravak) - Charts (Last correction): 300-31 samo/only Novo izdanje 01.07/07. (*Prvi ispravak/ First correction*)

**3 - 9/07 Susak, otok, Susak, luka: svjetleća oznaka, karakteristika.**



Promijeniti Z Bl 3s 7m 3M na približno 44° 31.0'N - 14° 19.5'E u: C Bl 3s 2M


*Susak, island, Susak, port: characteristic, lightbeacon*

Substitute Z Bl 3s 7m 3M by C Bl 3s 2M in vicinity 44° 31.0'N - 14° 19.5'E

Karte (posljednji ispravak) - Charts (Last correction): 100-16 (1-12/06); 100-17 (8-10/06); MK-8 (2-3/06).

**4 - 9/07 Kaštelanski zaljev: posebna svjetleća oznaka, karakteristika.**



1. Promijeniti  na 43° 31' 12" N - 16° 18' 24" E u: 


- za kartu 100-26 ucrtati: 

- za Plan 47 in 43° 31' 16" N - 16° 18' 02" E.

2. Upisati karakteristiku Ž Bl 2s 2M

*Kaštelanski zaljev: special lightmark, characteristic*

1. Substitute  by  in 43° 31' 12" N - 16° 18' 24" E.


- for chart 100-26 insert: 

- for Plan 47 in 43° 31' 16" N - 16° 18' 02" E.


2. Insert Ž Bl 2s 2M

Karte (posljednji ispravak) - Charts (Last correction): 100-21 (4-2/07); 100-26 (2-11/06); MK-16 (4-2/07); Plan 47 (4-2/07).

**5(T) - 9/07 Split, Zenta: oceanografska plutača**

Ucrtati  na 43°29.1'N - 16° 27.9'E.

*Split, Zenta: oceanographic buoy*

Insert  in 43°29.1'N - 16° 27.9'E.

Karte (posljednji ispravak) - Charts (Last correction): 100-21 (4-9/07); 100-26 (4-9/07); MK-16 (4-9/07); Plan 47 (4-9/07).

**6 - 9/07 Izmjena teksta UPOZORENJA**

Prekrižiti pod UPOZORENJE navod broj 1.

*Change text: WARNINGS*

Delete under WARNING quotation ad 1.

Karte (posljednji ispravak) - Charts (Last correction): Plan 83 DUBROVNIK (9-10/05).



**III**  
**ISPRAVCI PELJARA**  
*Corrections to Sailing Directions*

**PELJAR I - JADRANSKO MORE - ISTOČNA OBALA**  
**Četvrto izdanje - Edition 1999**

---

**7 - 9/07 VAŽNIJE OBAVIJESTI I PROPISI - Republika Hrvatska, PODATCI O VAŽNIJIM LUKAMA**

U navodu Split - Gradska luka, promijeniti:

Gat sv. Petra 10-13 putnički 569,5

Gat sv. Duje 16-20 putnički 467

Str. B 35

---

**8(T) - 9/07 E OBALA OTOKA CRES: podmorski radovi**

Redak 23, dopuniti:

U tijeku su podmorski radovi na pličini Matešić. Ploviti oprezno.

Str. 105

---

**9(P) - 9/07 Split, Južna luka: promjena duljine Gata sv. Petra i Gata sv. Duje**

Redak 16 i redak 21, dopuniti:

Promijenjene su ukupne duljine gatova - pogledati str. B 35

Str. 236

---

**10(T) - 9/07 Drvenik, luka: podmorski radovi**

Redak 41, dopuniti:

U tijeku su podmorski radovi. Zabranjen privez svim plovilima na lukobranu. Ploviti oprezno.

Str. 249

---

**PONIŠTENI ISPRAVCI PELJARA I**

*Cancelled corrections of Sailing Directions (Peljar I.)*

Str. 232, ispravak 4 - 5/07

**IV**  
**ISPRAVCI POPISA SVJETALA**  
*Corrections to List of Lights*

**POPIS SVJETALA I SIGNALA ZA MAGLU**  
**Izdanje - Edition 2005**

---

<b>11 - 9/07</b>							
167,5	- Ulaz u luku	44 30.8 14 19.9	C B1 3s	2	2	Crveni □ na crvenoj mot- ki na zglobnom postolju	(0,5+2,5)s

---

<b>12 - 9/07</b>							
406			POGAŠENO				
E3158							

---

<b>13 - 9/07</b>							
544,21	- Divulje, posebna oznaka	43 31.4 16 18.2	Ž B1 2s		2	Žuti stup na plutači za vez, 1m	(0,3+1,7)s

---

<b>14 - 9/07</b>							
664,4	- Opuzen, glava pristana	43 01.1 17 34.0	Z B1 3s	8	3	Zelena kula s dva bijela pojasa, 7m	(0,3+2,7)s

---

**PONIŠTENI ISPRAVCI POPISA SVJETALA**

*Cancelled corrections of List of Lights*

str. 37, ispravak 8 - 1/07





**V**  
**ISPRAVCI RADIOSLUŽBE**  
*Corrections to Radio Service*  
**RADIOSLUŽBA ZA POMORCE**  
**Izdanje - Edition 2006**

Nema ispravaka - *Nil*.

**VI**  
**ISPRAVCI KATALOGA**  
*Corrections to Catalogue*  
**KATALOG POMORSKIH KARATA I NAVIGACIJSKIH PUBLIKACIJA**  
**Izdanje - Edition 2006**

Nema ispravaka - *Nil*.

**VII**  
**NAVIGACIJSKI RADIOOGLASI**  
**RADIO NAVIGATIONAL WARNINGS**

**RADIOOGLASI na snazi 30 rujna 2007. u 1200 LT (1000 UTC)**

**2007. godina**

- 0030 Do daljnega bager "GRABOVICA" obavlja podmorske radove na približno 43° 02,5'N - 017° 25,5'E (luka Ploče).  
Ploviti oprezno i smanjenom brzinom.  
Za slobodan prolaz kontaktirati lučku upravu na VHF kanalima 16 i 9 prije uplovljenja u navedeno područje.
- 0102 Do daljnega strujomjerna stanica na 43° 57' 00"N - 015° 13' 00"E (otok Lavdara).
- 0137 Od 14. lipnja do daljnega valografska plutača na 43° 31,8'N - 016° 24,5'E (označena svjetlom - ŽBI (5) 20 sekundi 4 milje. Zabranjena plovidba u području polumjera 50 metara.
- 0159 Do daljnega Racon Hrid Galijola 44° 43,8'N - 014° 10,8'E nije u funkciji.
- 0179 Do daljnega strujomjerna stanica postavljena na morskom dnu na 45° 07,0'N - 014° 12,0'E.  
Zabranjeno ribarenje u polumjeru 500 metara od stanice.
- 0185 Uvala Ždrelašćica, pristan Gospe od sniga, svjetleća plutača - posebna oznaka na 44° 01' 06"N - 015° 15' 43"E postavljena.  
Karakteristika Ž BI 1,5 sekunda 2 milje.
- 0186 Do daljnega strujomjerne stanice postavljene na morskom dnu na:  
44° 59,9'N - 013° 40,0'E  
45° 02,5'N - 013° 38,9'E  
45° 06,2'N - 013° 35,2'E.  
Zabranjeno ribarenje i sidrenje u polumjeru 300 metara od stanica.
- 0190 Luka Ploče, svjetleća plutača br. 3, PS 651,2 na 43° 02,6'N - 017° 25,6'E, uklonjena.
- 0196 Od 28. kolovoza potapanje cjevovoda u pravcu Čiovo (Križ) - Resnik.  
Ploviti oprezno.
- 0209 Do daljnega usidreni mjerni instrumenti u akvatoriju platforme Ivana na poziciji:  
a) valograf na 44°44,6' N - 013° 18,0' E, karakteristika: ŽBL(5) 20 sekundi 5 milja  
b) termistor na 44°44,5' N - 013° 17,6' E, označen žutom i crvenom plutačom  
c) strujomjer 44° 44,5' N - 013° 17,4' E, označen crvenom i žutom plutačom sa radar reflektorom.  
Zabranjena plovidba u polumjeru 100 metara.
- 0219 Do daljnega podmorski radovi u luci Rogoznica (marina Frapa).
- 0221 U području polumjera 700 metara od lukobrana Resnik nalaze se podvodne zapreke.  
Ploviti oprezno i smanjenom brzinom.
- 0246 Do daljnega Mali Bok, uvala na 45° 10,2'N - 014° 20,3'E zabranjena plovidba, sidrenje, zadržavanje i podvodne aktivnosti.

## VII

### **RADIO NAVIGATIONAL WARNINGS in force on September 30th 2007 at 1200 LT (1000 UTC)**

#### **Year 2007**

- 0030 *Till next notice underwater works by dredger "GRABOVICA" in vicinity 43° 02,5'N - 017° 25,5' E (Ploče port).  
Wide berth and reduced speed requested.  
For free transit contact Port Control on VHF channels 16 and 9 before transiting area.*
- 0102 *Till next notice current-meter stations in 43° 57' 00"N - 015° 13' 00"E (Lavdara island).*
- 0137 *From June 14th till next notice wave recorder buoy in 43° 31,8'N - 016° 24,5E (marked with light - Y Fl (5) 20 seconds 4 miles.  
Navigation in 50 metres radius prohibited.*
- 0159 *Till next notice Racon Hrid Galijola 44° 43.8'N - 014° 10.8.'E inoperative.*
- 0179 *Until next notice current meter station established in sea bottom in 45° 07,0'N - 014° 12,0'E.  
Fishing in 500 meters radius from station prohibited.*
- 0185 *Cove Ždrelašica, pier Gospe od sniga, lightbuoy - special buoy in 44° 01' 06"N - 015° 15' 43"E established. Characteristic Fl Y 1,5 seconds 2 miles.*
- 0186 *Untill next notice current meter stations established in sea bottom in  
44° 59,9'N - 013° 40,0'E  
45° 02,5'N - 013° 38,9'E  
45° 06,2'N - 013° 35,2'E.  
Fishing and anchoring in 500 meters radius from station prohibited .*
- 0190 *Ploče port, lightbuoy no. 3, LL 651,2 in 43° 02,6'N - 017° 25,6'E removed.*
- 0196 *From August 28th pipeline sinking in direction Čiovo (Križ) - Resnik.  
Wide berth requested.*
- 0209 *Till next notice measurement instrument in vicinity platform Ivana in position:  
a) wavegraph in 44°44.6' N - 013° 18.0' E, characteristic: FLY (5) 20 seconds 5 miles  
b) termistor in 44°44.5' N - 013° 17.6 E (marked with yellow and red buoy)  
c) wavegraphic stations 44° 44.5' N - 013° 17.4' E (marked with red and yellow buoy with radar reflector)  
In 100 metres radius navigation prohibited.*
- 0219 *Till next notice underwater works in Rogoznica port (marina Frapa).*
- 0221 *In area within 700 metres radius of breakwater Resnik there are underwater obstructions.  
Wide berth and reduced speed requested.*
- 0246 *Till next notice Uvala Mali Bok, in 45° 10.2'N - 014° 20.3'E navigation, anchorage and underwater activities prohibited.*

**VII**  
**NAVAREA III**

**SECTION A**

*NAVAREA THREE Warnings originated from September 11th 2007 at 0600 UTC to September 18th 2007 at 0600 UTC:*

- 389    *TUNISIAN:*  
      *Boat adrift in vicinity psn: 37-15.00N 010-45.00E*
- 390    *EGYPT:*  
      *Marine driller "OCEAN LEXINGTON" established in psn: 31-35.00N 31-59.00E*
- 391    *EGYPT:*  
      *Marine driller "CONSTELLATION II" established in psn: 31-57.9N 31-22.4E.*
- 392    *TUNISIA:*  
      *Diving operations from 15 SEP till 31 OCT 07 in the following psns:*  
      *37-06N 011-04E*  
      *37-05N 011-04E*  
      *37-05N 011-05E*  
      *37-03N 010-54E*  
      *37-02N 010-52E*  
      *36-52N 011-08E*  
      *36-51N 011-14E*  
      *36-49N 011-09E*
- 393    *BLACK SEA:*  
      *Gunnery exercises on 18, 19 SEP 07 from 0700 till 1530 UTC, in area bounded by:*  
      *45-03.5N 036-22.5E*  
      *44-49.6N 036-22.5E*  
      *44-49.6N 035-50.5E*  
      *45-00.0N 035-50.5E*  
      *And coast line.*
- 394    *EGYPT:*  
      *Cancel NAVAREA THREE NR/335/07 and this message.(sufficiently promulgated).*
- 395    *BLACK SEA:*  
      *Cancel NAVAREA THREE NR/331/07 and this message.(sufficiently promulgated).*

## VII

### SECTION B

#### PART 1

##### *NAVAREA THREE Warnings in force on September 18th 2007 at 0600 UTC*

Series 2007: 336, 337, 339, 354, 356, 362, 363, 364, 370, 374, 376, 377, 378, 379, 380, 384, 386, 390, 391, 392, 393  
*Summary of drilling rigs updated to NAVAREA THREE on September 18th 2007 warning*

##### *Adriatic Sea - Ionian Sea*

<i>Unknown</i>	<i>40° 50'0 N 018° 17'0 E</i>
<i>Bonaccia</i>	<i>43° 36'0 N 014° 21'2 E</i>
<i>Marica</i>	<i>44° 04'3 N 014° 00'6 E</i>
<i>Steward</i>	<i>44° 12'8 N 012° 46'6 E</i>
<i>Morena I</i>	<i>44° 13'6 N 012° 29'0 E</i>
<i>Annabella</i>	<i>44° 13'7 N 013° 04'4 E</i>
<i>Ida - C</i>	<i>44° 27'7 N 013° 30'3 E</i>
<i>Armida I</i>	<i>44° 28'5 N 012° 27'2 E</i>
<i>Unknown</i>	<i>44° 30'0 N 013° 00'0 E</i>
<i>Ivana A</i>	<i>44° 44'7 N 013° 17'9 E</i>
<i>Ivana B</i>	<i>44° 41'2 N 013° 13'1 E</i>
<i>Ivana C</i>	<i>44° 36'9 N 013° 11'2 E</i>
<i>Ivana E</i>	<i>44° 44'7 N 013° 14'8 E</i>
<i>Ivana D</i>	<i>44° 47'0 N 013° 15'8 E</i>
<i>Ika - A</i>	<i>44° 21'8 N 013° 29'5 E</i>
<i>Ika - B</i>	<i>44° 24,3 N 013° 26,3 E</i>
<i>Ida - B</i>	<i>44° 26'5 N 013° 28'5 E</i>
<i>Ivana K</i>	<i>44° 44',7 N 013° 18',0 E</i>
<i>Ida - A</i>	<i>44° 29',8 N 013° 26',7 E</i>

## VIII

### **OBAVIJESTI** *Information*

Nema obavijesti - Nil



**OBRAZAC ZA OBAVIJESTI**  
**Note for information**

**Molimo pomorce da, koristeći ovaj standardni obrazac, obavijeste Nautički odsjek Hrvatskog hidrografskog instituta o otkrivenim opasnostima za plovidbu, uočenim promjenama na pomoćnim navigacijskim sredstvima i predlože potrebne promjene na kartama i navigacijskim publikacijama.**

**Mariners are requested to use this standard form to notify the Hydrographic Institute of the Republic of Croatia, Nautical Department, about discovered dangers to navigation, changes observed in aids to navigation, or corrections to charts and publications seen to be necessary.**

Mjesto: Datum:  
Place: ..... Date: .....

Ime pošiljatelja (ime broda):  
Name of sender (Name of ship): .....

Adresa ili pozivni znak i zastava broda:  
Address or ship's call sign and flag: .....

Predmet:  
Subject: .....

Prava ili procijenjena pozicija:  
True or approx. position: .....

Karta ili publikacija:  
Chart or publication: .....

Posljednji primljeni Oglas za pomorce:  
Latest "Oglas za pomorce" received: .....

Sadržaj obavijesti:  
Details:



POTPIS:  
SIGNATURE: .....

Hrvatski hidrografski institut, Nautički odsjek, Zrinsko-Frankopanska 161, 21000 Split, tel: +385/0/21/361-840, 361-792 kućni 209, fax: +385/0/21/347-208, E-mail: [naut@hhi.hr](mailto:naut@hhi.hr), telex: 26-270 HIRH RH.

*Hydrographic Institute of the Republic of Croatia, Nautical Department, Zrinsko-Frankopanska 161, 21000 Split, Croatia, Tel: +385/0/21/361-840, 361-792 ext. 209, Fax: +385/0/21/347-208, E-mail: [naut@hhi.hr](mailto:naut@hhi.hr), Telex: 26-270 HIRH RH.*

**POPIS POMORSKIH KARATA I NAVIGACIJSKIH PUBLIKACIJA**  
*List of nautical charts and publication*

**POMORSKE KARTE**  
*Nautical charts*

Karta pomorska 100-15  
Karta pomorska 100-16  
Karta pomorska 100-17  
Karta pomorska 100-18  
Karta pomorska 100-19  
Karta pomorska 100-20  
Karta pomorska 100-21  
Karta pomorska 100-22  
Karta pomorska 100-23  
Karta pomorska 100-24  
Karta pomorska 100-25  
Karta pomorska 100-26  
Karta pomorska 100-27  
Karta pomorska 100-28  
Karta pomorska 100-29  
Karta pomorska 100-30  
Karta pomorska 300-31  
Karta pomorska 300-32  
Karta pomorska 300-33  
Karta pomorska 300-34  
Karta pomorska 300-35  
Karta pomorska 300-36  
Karta pomorska 300-37  
Karta pomorska 10  
Karta pomorska 11  
Karta pomorska 13  
Karta pomorska 14  
Karta pomorska 15  
Karta pomorska 16  
Karta pomorska 17  
Karta pomorska 20  
Karta pomorska 22  
Karta pomorska 37  
Karta pomorska 47  
Karta pomorska 63  
Karta pomorska 83  
Karta batimetrijska B 100  
Karta pomorska 101  
Karta pomorska 102  
Karta pomorska 108  
Karta pomorska 109  
Karta pomorska INT 3410  
Karta pomorska INT 3412  
Karta pomorska INT 3414  
Karta pomorska 151  
Karta pomorska 152  
Karta pomorska 153  
Karta pomorska 154  
Karta pomorska 50-3  
Karta pomorska 50-4  
Karta pomorska 50-20

**POMORSKE KARTE**  
*Nautical charts*

Karta pomorska 301  
Karta pomorska 302  
Karta pomorska 303  
Karta pomorska 401  
Karta pomorska 402  
Karta pomorska 501  
Karta pomorska 502  
Karta pomorska 512  
Karta pomorska 518  
Karta pomorska 525  
Karta pomorska 532  
Karta pomorska 533  
Karta pomorska 535  
Karta pomorska 536  
Karta pomorska 600-64  
Komplet malih karata - I dio  
Komplet malih karata - II dio

**PUBLIKACIJE**  
*Publications*

Peljar Jonskog mora i Malteških otoka  
Popis svjetala (PS) i signala za maglu - Jadransko more - Jonsko more - Malteški otoci, 2005.  
Znaci i kratice na hrvatskim pomorskim kartama 2002.  
Katalog pomorskih karata i navigacijskih publikacija, 2006.  
Peljar I - Jadransko more - istočna obala, 1999.  
Peljar za male brodove, prvi dio, Piranski zaljev - Virsko more 2002.  
Peljar za male brodove, drugi dio, Sedmovrača - Rt Oštra 2003.  
Portolano per piccole imbarcazioni I. parte  
Portolano per piccole imbarcazioni II. parte  
Adriatic sea pilot volume I.  
Adriatic sea pilot volume II.  
Adrianautikführer für kleine Schiffe I. Teil  
Adrianautikführer für kleine Schiffe II. Teil  
Hidrografski godišnjak  
Nautičke tablice, 1999.  
Pomorske oznake, IALA sustav (novo izdanje)  
Radio-navigacijska služba (izvan službene upotrebe)  
Tablice morskih mijena, Jadransko more - istočna obala 2007.  
Klimatološki atlas Jadranskog mora  
Terestrička i elektronska navigacija, 1986.  
Oglas za pomorce  
"Andrija Mohorovičić" - izvještaj i rezultati oceanografskih istraživanja Jadranskog mora  
Identifikator zvijezda (izdanje 1991)  
Brodski dnevnik  
Dnevnik stroja  
Radioslužba 2006.  
Nautički godišnjak 2007.  
Priručnik za obuku radiooperatera s ograničenom ovlasti - morsko područje plovidbe A1 - ROC, 1999.  
"Živi arhipelag u Hrvatskoj" - sjeverni, srednji i južni dio (hrvatski, engleski, njemački, talijanski)  
Nautički priručnik s planovima luka: ZADARSKI ARHIPELAG, 2005 (hrvatski, francuski, engleski, njemački, talijanski)  
101 INFO - Istočna obala Jadrana, informativna karta za nautičare, 2005.

**PRODAJA KARATA I NAVIGACIJSKIH PUBLIKACIJA**  
*Sales of charts and nautical publications*

1. **PENUL**, d.o.o, Kopilica 5, 21000 - SPLIT, tel: 021/490-709  
**Mreža prodavaonica Marina Stores**
  - Prodavaonica Split, Kopilica 5, 21000 Split, tel. 021/490-709, fax: 021/339-060
  - Prodavaonica Split, Obala Lazareta 1, 21000 Split, tel./fax.: 021/344-371
  - Prodavaonica Zagreb, Prislavlje 14, 10000 Zagreb, tel./fax: 01/6196-480
  - Prodavaonica Rijeka, M. Barača 3, 51000 Rijeka, tel./fax: 051/343-173
  - Prodavaonica Zadar, Jurja Bijankinija 8, 23000 Zadar, tel./fax: 023/251-051
  - Prodavaonica Zadar, Jurja Bijankinija 9, 23000 Zadar, tel./fax: 023/254-458
  - Prodavaonica Šibenik, Obala dr. Franje Tuđmana 2, 22000 Šibenik, tel./fax: 022/212-286
  - Prodavaonica Dubrovnik, Na Skali 4, 20236 Mokošica - Dubrovnik, tel./fax: 020/454-073
2. **NAVAL ADRIA**, d.o.o, Budicinova 7, 51000 Rijeka, tel./fax: 051/267-635
  - Prodavaonica **Nautika**, 51222 Bakar, tel./fax: 051/761-730, e-mail: [naval-adria@ri.htnet.hr](mailto:naval-adria@ri.htnet.hr)
3. **INVENTING**, d.o.o, Palinovačka 19f, 10000 Zagreb, tel./fax: 01/6523-921, e-mail: [inventing@zg.t-com.hr](mailto:inventing@zg.t-com.hr)
4. **NAVIGATORE**, t.o, Riva Amfora 7, Červar-Porat, 52440 Poreč, tel./fax: 052/436-663
5. **TRINAESTICA - 13**, t.o, Ulica kneza Domagoja 3, 23210 Biograd na moru, tel: 023/383-219
6. **GEOSUSTAVI**, d.o.o. Sukoišanska 25, 21000 Split, tel./fax: 021/484-556, mob. 091/5378-294, e-mail: [info@geosustavi.hr](mailto:info@geosustavi.hr)
7. **RAMINA POMORSTVO**, d.o.o, Uvala Baluni 7, 21000 Split, tel./fax: 021/398-233, e-mail: [ramina-pomorstvo@st.htnet.hr](mailto:ramina-pomorstvo@st.htnet.hr)
8. **CV SISTEMI**, d.o.o, Padovčeva 3, 10000 Zagreb, tel: 01/2395-774, 01/2395-776, fax.: 01/2395-776, e-mail: [cv-sistemi@zg-t-com.hr](mailto:cv-sistemi@zg-t-com.hr)
9. **DOMINOVIC**, d.o.o, Trnjanska cesta 54a, 10000 Zagreb, tel: 01/6115-949, 01/6155-295, fax: 01/6114-240,  
e-mail: [dominovic@zg.t-com.hr](mailto:dominovic@zg.t-com.hr)
10. **FERARA-TOURS**, Varoš 31, 22212 Tribunj
11. **SKIPPER**, d.o.o, Hangar II, Marina Portorož, 6320 Portorož, Slovenija, tel: +386-5-6777010, +386-5-6777011, fax: +386-5-6777013.

**Publikacije Hrvatskog hidrografskog instituta prodaju isključivo ovlaštteni distributeri.**  
*Charts and publications are sold by authorized sales agents only.*