

ISSN 0030-0713

SVEZAK 7

OGLAS ZA POMORCE

NOTICE TO MARINERS

**HRVATSKI HIDOGRAFSKI INSTITUT
SPLIT - HRVATSKA**

Srpanj / July 2006.

Oglasi / Notices: 1 - 15

"OGLAS ZA POMORCE" mjesečno je izdanje. Donosi obavijesti za ažuriranje pomorskih karata i navigacijskih publikacija Hrvatskog hidrografskog instituta za Jadransko more, Jonsko more i Malteške otoke.

"OGLAS ZA POMORCE" is a monthly edition. Contains information for keeping up-to-date Croatian charts and nautical publications for Adriatic Sea, Ionian Sea and Maltese Islands.

SADRŽAJ - CONTENTS

- I.** UVODNA OBJAŠNENJA, PREGLED ISPRAVAKA
Explanatory Notes, Index of Corrections
- II.** ISPRAVCI KARATA
Corrections to Charts
- III.** ISPRAVCI PELJARA
Corrections to Sailing Directions
- IV.** ISPRAVCI POPISA SVJETALA
Corrections to List of Lights
- V.** ISPRAVCI RADIOSLUŽBE
Corrections to Radio Service
- VI.** ISPRAVCI KATALOGA
Corrections to Catalogue
- VII.** NAVIGACIJSKI RADIOOGLASI
Reprints of Radio Navigational Warnings
- VIII.** OBAVIJESTI
Information

O svim promjenama važnima za sigurnost plovidbe molimo obavijestiti: HRVATSKI HIDOGRAFSKI INSTITUT, Nautički odsjek, Zrinsko-Frankopanska 161, 21000 Split Tel.: +385/0/21/361-840, 361-792, kućni 209, Fax: 021/347-208, E-mail: naut@hhi.hr, www.hhi.hr / Tiskani formular je sastavni dio Oglasa.

For all changes important for the safety of navigation please notify: HYDROGRAPHIC INSTITUTE OF THE REPUBLIC OF CROATIA Nautical Department, Zrinsko-Frankopanska 161, 21000 Split, Croatia, Tel.: +385/0/21/361-840, 361-792 ext. 209, Fax: 021/347-208, E-mail: naut@hhi.hr, www.hhi.hr

The form, which is convenient for sending a report, is given at the end of this issue.

Godišnja pretplata / Annual Subscription: 200.00 kn

RAVNATELJ
dr. sc. Zvonko Gržetić

I
Uvodna objašnjenja
Explanatory Notes

RADIOOGLASE za istočni dio Jadrana svakodnevno odašiljaju hrvatske obalne radiopostaje.

RADIO NAVIGATIONAL WARNINGS for east Adriatic coast are broadcasted daily by Croatian coastal radio stations.

DUBINE I VISINE određene su u metrima. Dubine se odnose na srednju razinu nižih niskih voda živih morskih mijena, a visine na srednju morsku razinu.

DEPTHS are in meters and are reduced to Chart Datum which is Mean Lower Low Water Springs.

HEIGHTS are above Mean Sea Level.

SEKTORI VIDLJIVOSTI svjetala i pokriveni smjerovi imaju vrijednost more-kopno (otok), ako nije drugačije naglašeno. Daljina vidljivosti svjetala izražena je u nautičkim miljama za visinu motriteljeva oka (5m).

SECTORS OF LIGHTS. The limits of sectors and areas of visibility, and the alignment of direction lights and leading lights are given as seen from seaward. Range in nautical miles is given for the height of eye of the observer - 5 metres.

Svi oglasi za ispravak karata iz prethodne godine objavljuju se u OZP za siječanj tekuće godine.

All Notices for correction to charts of previous year are printed in January issue of the current year.

OZP	Oglas za pomorce	- Notices to Mariners
PS	Popis svjetala i signala za maglu	- List of Lights
RS	Radioslužba za pomorce	- Radio Service
RO	radiooglasi	- Radio warnings
M	nautička milja	- Nautical mile
AN		- Avvisi ai Naviganti
ANM		- Admiralty Notices to Mariners
L/L		- Admiralty List of Lights
(P)	prethodni oglasi	- Preliminary Notices
(T)	privremeni oglasi	- Temporary Notices
HHI	Hrvatski hidrografski institut	- Hydrographic Institute of the Republic of Croatia
MK	male karte	


I
Pregled ispravaka
Index of corrections


Karte <i>Charts</i>	Oglas broj <i>Notices No.</i>	Publikacije <i>Publications</i>	Oglas broj <i>Notice No.</i>
- 300-33	5	Peljar I	6, 7, 8, 9
- INT 3412	5	Peljar za male brodove:	
- 153	5	I dio	Nema ispravaka
- 100-15	1	II dio	10, 11, 12
- 100-20	3(T)	Popis svjetala	13, 14, 15
- 100-21	4	Radioslužba za pomorce	Nema ispravaka
- 100-26	4, 5	Ispravci Kataloga	Nema ispravaka
- 50-3	2		
- MK-2	1		
- MK-14	3(T)		
- MK-16	4		
- MK-19	5		
- Plan 11	1		
- Plan 37	3(T)		

II
ISPRAVCI KARATA
Corrections to Charts

JADRANSKO MORE - ADRIATIC SEA
HRVATSKA - CROATIA



1 - 7/06 Novigrad, kardinalna oznaka N:



Ucrtati  na 45°19'08''N - 13°33'57''E.

Insert  *Novigrad, cardinal N mark:*
in 45°19'08''N - 13°33'57''E.

Karta (posljednji ispravak) - Chart (Last correction): 100 -15 (2-9/05); MK - 2 (2-9/05); Plan 11 - LUKA MIRNA I NOVIGRAD (1-1/06)


2 - 7/06 Pula, pličina Uljanik, kardinalna oznaka E:


Promijeniti  u  na 44°52'30''N - 13°50'50''E i upisati karakteristiku: B K(3) 10s 5m 3M

Pula, Uljanik shoal, cardinal E mark:
Substitute  by  in 44°52'30''N - 13°50'50''E and insert characteristic: B K(3) 10s 5m 3M

Karta (posljednji ispravak) - Chart (Last correction): 50 - 3 (1-6/06)

3(T) - 7/06 Pašmanski tjesnac: svjetleća plutača, lateralna lijeva


Ucrtati  na 43° 58,8'N - 15°23,6'E i upisati: C Bl 3s 3M

Pašmanski tjesnac, light buoy, port-hand mark
Insert  in 43° 58,8'N - 15°23,6'E and insert: C Bl 3s 3M

Karta (posljednji ispravak) - Chart (Last correction): 100-20 (3-11/05); MK - 14 (3-11/05); Plan 37 (2-8/04).

4 - 7/06 Nečujam, luka: svjetlo, karakteristika, sektor

1. Poništava se ispravak 2-6/06


2. Ucrtati  na 43° 23.7'N - 16° 19.9'E i upisati karakteristiku: B Bl 4s 9m 5M

3. Na poziciju svjetla pod 1. ucrtati smjerove 305° i 026° duljine 1,4 M.

Smjerove 305° i 026° međusobno spojiti u smjeru kretanja kazaljke na satu lukom polumjera 0,7 M i na luku upisati: Pot

Nečujam, port: light, characteristic, sector

1. Cancel notice 2-6/06


2. Insert  in 43° 23.7'N - 16° 19.9'E and characteristic: B Bl 4s 9m 5M

3. To light position ad 1. plot limits of sector 305° and 026°, line length 1,4 M.

Connect limits 305° and 026° with arch semidiameter 0,7M and insert: Pot

Karta (posljednji ispravak) - Chart (Last correction): 100-21 (2-6/06); 100-26 (2-6/06); MK-16 (2-6/06).

5 - 7/06 Otok Hvar, uvala Travna: svjetlo, karakteristika, sektor


1. Ucrtati  na 43° 14'09''N - 16° 33'57''E i upisati karakteristiku: B Bl 3s 7M

- za kartu 153 na 43° 14.1'N - 16° 33.8'E

- za kartu INT 3412 na 43° 14.1'N - 16° 34.0'E upisati dio karakteristike: Fl W 3s 7M

2. Na poziciju svjetla pod 1. ucrtati smjerove 276° i 082° duljine 1,4 M. Smjerove 276° i 082° međusobno spojiti u smjeru kretanja kazaljke na satu lukom polumjera 1 M i na luku upisati: Pot

Otok Hvar, Travna cove: light, characteristic, sector

1. Insert  in 43° 14'09''N - 16° 33'57''E and characteristic: B Bl 3s 7M

- for chart 153 in 43° 14.1'N - 16° 33.8'E

- for chart INT 3412 in 43° 14.1'N - 16° 34.0'E insert abridged light description: Fl W 3s 7M

2. To position of light ad 1. insert sector limits 276° and 082°, line length 1,4 M. Connect limits 276° and 082° with arch semidiameter 1 M and insert: Pot

Karte (posljednji ispravak) - Charts (Last correction): 300-33 (4-4/06); INT 3412 (2-1/06); 153 (2-6/06); 100-26 (4-7/06); MK - 19 (4-12/04).

III
ISPRAVCI PELJARA
Corrections to Sailing Directions

PELJAR I - JADRANSKO MORE - ISTOČNA OBALA
Izdanje - Edition 1999

6 - 7/06 PAŠMANSKI KANAL: lateralna svjetleća oznaka

Redak 08, dopuniti:

Svjetleća lateralna plutača postavljena na kraju usidrene cijevi, na približno 43°58,8'N - 015°23,6'E, karakteristike: C Bl 3s 3M.

Ploviti oprezno.

Str.188

7 - 7/06 Ploče, kanal Vlaška: naredba o plovidbi kanalom

Redak 08, promijeniti:

stoji: Plovidba kanalom dopuštena je samo danju od izlaza do zalaza Sunca, i to koristeći dva tegljača.

Treba: Plovidba kanalom dopuštena je od 0000 sati do 2400 sata, i to koristeći dva tegljača.

Str. 272

8 - 7/06 Luka Gruž: zabrana pristajanja

Redak 20, dopuniti:

Do daljnijega zabranjuje se pristajanje svim plovilima na vezovima 9,10,11,12,13 i 14 u luci Gruž.

Str. 294

9 - 7/06 Luka Gruž: podmorski radovi

Redak 20, dopuniti:

Do daljnijega su u tijeku podmorski radovi u luci unutar spojnice:

a) 42°39'37''N - 018°05'22''

b) 42°39'38''N - 018°05'21''

c) 42°39'44''N - 018°05'13''

d) 42°39'46''N - 018°05'15''

e) 42°39'37''N - 018°05'22''

Ploviti oprezno i smanjenom brzinom.

Str. 294

PONIŠTENI ISPRAVCI PELJARA

Cancelled corrections of Sailing Directions

Str. 31, ispravak 11(T) - 10/04

PELJAR ZA MALE BRODOVE - II dio
(Sailing Directions for small crafts - part II)
Izdanje - Edition 2003

10 - 7/06 PAŠMANSKI KANAL: lateralna svjetleća oznaka

Navod pod KABELI I CJEVOVODI dopuniti:

Svjetleća lateralna plutača postavljena na kraju usidrene cijevi, na približno 43°58,8'N - 015°23,6'E, karakteristike: C Bl 3s 3M.

Ploviti oprezno.

Str. 118

11 - 7/06 Gruž, luka: zabrana pristajanja

Navod pod VEZ dopuniti:

Do daljnijega zabranjuje se pristajanje svim plovilima na vezovima 9,10,11,12,13 i 14 u luci Gruž.

Str. 286

12 - 7/06 Gruž, luka: podmorski radovi

Nakon navoda MORSKE STRUJE dodati:

UPOZORENJE: Do daljnijega su u tijeku podmorski radovi u luci. Ploviti oprezno i smanjenom brzinom.

Str. 285

IV
ISPRAVCI POPISA SVJETALA
Corrections to List of Lights

POPIS SVJETALA I SIGNALA ZA MAGLU
Izdanje - Edition 2005

13 - 7/06							
86,4	- Uvala Sv. Anton, gat, glava	45 19.1 13 34.1	Z B1 (2)5s	7	3	Zelena kula, 6m	(0,5+1; 0,5+3)s Pot 048-094
14 - 7/06							
572,3	- Nečujam, Rat	44 23.7 16 19.9	B B1 4s	9	5	Bijela kula s galerijom na betonskom bloku, 7m	(0,5+3,5)s
15 - 7/06							
606,4	Rt Travna	43 14.1 16 34.0	B B1 3s	8	7	Bijela kula s galerijom na betonskom bloku, 7m	(0,5+2,5)s Pot 276-082

PONIŠTENI ISPRAVCI POPISA SVJETALA
Cancelled corrections of List of Lights
Str. 37, ispravak 19-6/06

V
ISPRAVCI RADIOSLUŽBE
Corrections to Radio Service

RADIOSLUŽBA ZA POMORCE
Izdanje - Edition 2006

Nema ispravaka - Nil

VI
ISPRAVCI KATALOGA
Corrections to Catalogue

KATALOG POMORSKIH KARATA I NAVIGACIJSKIH PUBLIKACIJA
Izdanje - Edition 2006

Nema ispravaka - Nil

VII

NAVIGACIJSKI RADIOOGLASI RADIO NAVIGATIONAL WARNINGS

RADIOOGLASI na snazi 19. srpnja 2006. u 1200 LT (1000 UTC)

2006. godina

- 0049 Do daljnje podvodni radovi unutar spojnice: uvala Runci - otok Kotež - rt Proština.
Zabranjuje se plovidba i zadržavanje.
- 0080 Zabranjuje se sidrenje i ribarenje u polumjeru 100 metara od pozicije 42° 41' 32"N - 018°03'00"E.
- 0088 Do daljnje podvodni radovi na 44° 00,4'N - 015° 15,8'E (uvala Kablin).
Ploviti oprezno i smanjenom brzinom.
- 0116 Rovinj, uvala Valdibora, zabrana sidrenja.
- 0120 Do daljnje u akvatoriju otoka Murter strujomjerna stanica na:
a) 43° 49.1' N - 015° 34.2' E (označena dvjema žutim plutačama)
Zabranjena plovidba u polumjeru 100 metara od plutača.
- 0122 Od 17. lipnja do daljnje strujomjerne stanice na:
a) 44° 02.8' N - 015° 17.6' E (označena žutom i crvenom plutačom)
b) 44° 02.7' N - 015° 17.4' E (označena žutom i crvenom plutačom)
Zabranjena plovidba u polumjeru 100 metara od plutača.
- 0123 Od 18. lipnja do daljnje strujomjerne stanice na:
a) 44° 14.0' N - 015° 07.7' E (označena žutom i crvenom plutačom)
b) 44° 14.1' N - 015° 07.0' E (označena žutom i crvenom plutačom)
Zabranjena plovidba u polumjeru 100 metara od plutača.
- 0124 Od 21. lipnja do daljnje strujomjerne stanice na:
a) 43° 25.9' N - 016° 38.5' E (označena crvenom i žutom plutačom)
b) 43° 25.8' N - 016° 38.4' E (označena crvenom i žutom plutačom)
Zabranjena plovidba u polumjeru 100 metara od plutača.
- 0128 Do daljnje strujomjerne stanice u akvatoriju luke Gradac na:
a) 43° 06.4' N - 017° 20.0' E (označena crvenom i žutom plutačom)
b) 43° 06.2' N - 017° 19.7' E (označena crvenom i žutom plutačom)
Zabranjena plovidba u polumjeru 100 metara od plutača.
- 0150 Do daljnje m/b "BUŠ I SONDER" obavlja radove na približno 44° 00,9'N - 015° 16,4'E (luka Ždrelac).
Ploviti oprezno i smanjenom brzinom.
- 0153 Opasna podvodna zapreka na 44° 55'02"N - 014°02'09"E.
Ploviti oprezno.

RADIO NAVIGATIONAL WARNINGS in force on July 19th 2006 at 1200 LT (1000 UTC)

Year 2006

- 0049 *Till next notice underwater works in area bounded by: cove Runci - island Kotež - cape Proština. Navigation in area prohibited.*
- 0080 *Anchorage and fishing in radius 100 metres from position 42° 41' 32"N - 018° 03' 00"E prohibited.*
- 0088 *Till next notice underwater works in 44° 00,4'N - 015° 15,8'E (cove Kablin).
Wide berth and reduced speed requested.*
- 0116 *Rovinj, uvala Valdibora, anchorage prohibited.*
- 0120 *Till next notice in island Murter water area current-meter station in:
a) 43° 49.1' N - 015° 34.2' E (marked by two yellow buoys)
Navigation in radius 100 metres from current-meter stations prohibited.*
- 0122 *From June 17th till next notice current-meter stations on:
a) 44° 02.8' N - 015° 17.6' E (marked by yellow and red buoy)
b) 44° 02.7' N - 015° 17.4' E (marked by yellow and red buoy)
Navigation in radius 100 metres from current-meter stations prohibited.*
- 0123 *From June 18th till next notice current-meter stations on:
a) 44° 14.0' N - 015° 07.7' E (marked by yellow and red buoy)
b) 44° 14.1' N - 015° 07.0' E (marked by yellow and red buoy)
Navigation in radius 100 metres from current-meter stations prohibited.*
- 0124 *From June 21st till next notice current-meter stations on:
a) 43° 25.9' N - 016° 38.5' E (marked by yellow and red buoy)
b) 43° 25.8' N - 016° 38.4' E (marked by yellow and red buoy)
Navigation in radius 100 metres from current-meter stations prohibited.*

VII

- 0128 *Till next notice current-meter stations in area Gradac port in:*
a) 43° 06.4' N - 017° 20.0' E (marked by yellow and red buoy)
b) 43° 06.2' N - 017° 19.7' E (marked by yellow and red buoy)
Navigation in radius 100 metres from current-meter stations prohibited.
- 0150 *Untill next notice works by m/v "BUŠ I SONDER" in vicinity 44° 00,9' N - 015° 16,4' E (Ždrelac, port).*
Wide berth and reduced speed requested.
- 0153 *Dangerous underwater obstruction reported in 44° 55'02"N - 014°02'09"E.*
Wide berth requested.

NAVAREA III

SECTION A

NAVAREA III radionavigacijski oglasi na snazi od 11. srpnja 2006. u 0600 UTC do 18. srpnja 2006. u 0600 UTC:
NAVAREA THREE Warnings originated from July 11th 2006 at 0600 UTC to July 18th 2006 at 0600 UTC:

- 339 **TURKEY**
Research vessel "K. PIRI REIS" will be carried out underwater operations between 14 to 28 JUL 06, in area bounded by:
Ayvalik-Dikill
38° 55' ,05 N., 026° 48' ,93 E
39° 19' ,07 N, 026° 30' ,86 E
39° 24' ,36 N, 026° 35' ,50 E
39° 26' ,17 N, 026° 47' ,97 E
Izmir Yanmadasi
38° 49' ,62 N, 026° 53' ,70 E
38° 46' ,76 N, 026° 20' ,94 E
38° 27' ,41 N, 026° 18' ,81 E
38° 13' ,44 N, 026° 10' ,33 E
37° 07' ,00 N, 026° 33' ,76 E
Seferihisar-Kusadasi
38° 08' ,34 N, 026° 37' ,02 E
37° 49' ,14 N, 027° 14' ,28 E
Didim
37° 39' ,65 N, 027° 00' ,32 E
37° 17' ,45 N, 027° 10' ,87 E
37° 19' ,06 N, 027° 19' ,79 E
Wide berth requested.
- 340 **ISRAEL**
The Israel navy is conducting a naval blockade on Lebanon.
The area between latitude 34° 05' ,0 N to 33° 06' ,0 N between longitude 34° 00' ,0 E to the beach of Lebanon is a "close area" from JULY 13 2006 0400 UTC.
Israeli navale ships will not allow entrance or exit of any ship to a from the "close area".
Any ships that is already in the "close area" at the time of receiving this message will be allowed to continue its way directly into the port or outside the "close area".
- 341 **ISRAEL**
Until further notice, all ships bound Haifa port, are required to approach the Israel coast on easterly course, south of latitude 32° 40' N, then proceed along the "coastal route" in northerly direction and enter Haifa bay from the south.
- 342 **TUNISIA**
Seismic survey by M/V "SCAN RESOLUTION" until 05 AUG 06 in area bounded by:
Parallels 35-19.0N and 35-53.0N
Meridians 011-09.0E and 011-58.0E
Berth requested: 4.5 nm from astern, 0.2 nm from both sides, 0.2 nm from the bow of the ship.
- 343 **ISRAEL**
1.- Until further notice, all ships bound Haifa port, are required to approach the Israel coast on easterly course, south of latitude 32° 40' N, then proceed along the "coastal route" in northerly direction and enter Haifa bay from the south.
Ships leaving Haifa bay should follow a similar route until 50 nm off the Israeli coastline.
2.- Cancel NAVAREA THREE 341/06.

VII

SECTION B

NAVAREA THREE Warnings in force on July 18th 2006 at 0600 UTC

Series 2006: 294, 302, 305, 310, 314, 315, 318, 326, 327, 328, 329, 337, 338, 339, 340, 342, 343

Summary of Drilling Rigs updated up to NAVAREA III 343/ 06 warning

Adriatic Sea - Ionian Sea

<i>Unknown</i>	<i>40° 50'0 N 018° 17'0 E</i>
<i>Bonaccia</i>	<i>43° 36'0 N 014° 21'2 E</i>
<i>Marica</i>	<i>44° 04'3 N 014° 00'6 E</i>
<i>Steward</i>	<i>44° 12'8 N 012° 46'6 E</i>
<i>Morena I</i>	<i>44° 13'6 N 012° 29'0 E</i>
<i>Ida - C</i>	<i>44° 27'7 N 013° 30'3 E</i>
<i>Armida I</i>	<i>44° 28'5 N 012° 27'2 E</i>
<i>Unknown</i>	<i>44° 30'0 N 013° 00'0 E</i>
<i>Ivana A</i>	<i>44° 44'7 N 013° 17'9 E</i>
<i>Ivana B</i>	<i>44° 41'2 N 013° 13'1 E</i>
<i>Ivana C</i>	<i>44° 36'9 N 013° 11'2 E</i>
<i>Ivana E</i>	<i>44° 44'7 N 013° 14'8 E</i>
<i>Ivana D</i>	<i>44° 47'0 N 013° 15'8 E</i>
<i>Ika - A</i>	<i>44° 21'8 N 013° 29'5 E</i>
<i>Ika - B</i>	<i>44° 24,3 N 013° 26,3 E</i>
<i>Ida - B</i>	<i>44° 26'5 N 013° 28'5 E</i>
<i>Ivana K</i>	<i>44° 44',7 N 013° 18',0 E</i>
<i>Ida - A</i>	<i>44° 29',8 N 013° 26',7 E</i>
<i>Noble Carl Norberg</i>	<i>44° 41' 11,7" N 013° 18' 43,2" E</i>
<i>Jerommeke</i>	<i>44° 54',5 N 013° 48',5 E</i>

VIII

OBAVIJESTI *Information*

Nema obavijesti - Nil.

OBRAZAC ZA OBAVIJESTI
Note for information

Molimo pomorce da, koristeći ovaj standardni obrazac, obavijeste Nautički odsjek Hrvatskog hidrografskog instituta o otkrivenim opasnostima za plovidbu, uočenim promjenama na pomoćnim navigacijskim sredstvima i predlože potrebne promjene na kartama i navigacijskim publikacijama.

Mariners are requested to use this standard form to notify the Hydrographic Institute of the Republic of Croatia, Nautical Department, about discovered dangers to navigation, changes observed in aids to navigation, or corrections to charts and publications seen to be necessary.

Mjesto: Datum:
Place: Date:

Ime pošiljatelja (ime broda):
Name of sender (Name of ship):

Adresa ili pozivni znak i zastava broda:
Address or ship's call sign and flag:


Predmet:
Subject:

Prava ili procijenjena pozicija:
True or approx. position:

Karta ili publikacija:
Chart or publication:

Posljednji primljeni Oglas za pomorce:
Latest "Oglas za pomorce" received:

Sadržaj obavijesti:
Details:



POTPIS:
SIGNATURE:

Hrvatski hidrografski institut, Nautički odsjek, Zrinsko-Frankopanska 161, 21000 Split, tel: +385/0/21/361-840, 361-792 kućni 209, fax: +385/0/21/347-208, E-mail: naut@hhi.hr, telex: 26-270 HIRH RH.

Hydrographic Institute of the Republic of Croatia, Nautical Department, Zrinsko-Frankopanska 161, 21000 Split, Croatia, Tel: +385/0/21/361-840, 361-792 ext. 209, Fax: +385/0/21/347-208, E-mail: naut@hhi.hr, Telex: 26-270 HIRH RH.

POPIS POMORSKIH KARATA I NAVIGACIJSKIH PUBLIKACIJA
List of nautical charts and publication

POMORSKE KARTE
Nautical charts

Karta pomorska 100-15
Karta pomorska 100-16
Karta pomorska 100-17
Karta pomorska 100-18
Karta pomorska 100-19
Karta pomorska 100-20
Karta pomorska 100-21
Karta pomorska 100-22
Karta pomorska 100-23
Karta pomorska 100-24
Karta pomorska 100-25
Karta pomorska 100-26
Karta pomorska 100-27
Karta pomorska 100-28
Karta pomorska 100-29
Karta pomorska 100-30
Karta pomorska 300-31
Karta pomorska 300-32
Karta pomorska 300-33
Karta pomorska 300-34
Karta pomorska 300-35
Karta pomorska 300-36
Karta pomorska 300-37
Karta pomorska 10
Karta pomorska 11
Karta pomorska 13
Karta pomorska 14
Karta pomorska 15
Karta pomorska 16
Karta pomorska 17
Karta pomorska 20
Karta pomorska 22
Karta pomorska 37
Karta pomorska 47
Karta pomorska 63
Karta pomorska 83
Karta batimetrijska B 100
Karta pomorska 101
Karta pomorska 102
Karta pomorska 108
Karta pomorska 109
Karta pomorska INT 3410
Karta pomorska INT 3412
Karta pomorska INT 3414
Karta pomorska 151
Karta pomorska 152
Karta pomorska 153
Karta pomorska 154
Karta pomorska 155
Karta pomorska 156
Karta pomorska 157
Karta pomorska 158
Karta pomorska 159
Karta pomorska 160
Karta pomorska 161
Karta pomorska 171
Karta pomorska 172
Karta pomorska 173
Karta pomorska 174
Karta pomorska 175
Karta pomorska 179
Karta pomorska 50-3
Karta pomorska 50-4
Karta pomorska 50-20

POMORSKE KARTE
Nautical charts

Karta pomorska 301
Karta pomorska 302
Karta pomorska 303
Karta pomorska 401
Karta pomorska 402
Karta pomorska 501
Karta pomorska 502
Karta pomorska 512
Karta pomorska 518
Karta pomorska 525
Karta pomorska 532
Karta pomorska 533
Karta pomorska 535
Karta pomorska 536
Karta pomorska 600-64
Komplet malih karata - I dio
Komplet malih karata - II dio

PUBLIKACIJE
Publications

Peljar Jonskog mora i Malteških otoka
Popis svjetala (PS) i signala za maglu - Jadransko more - Jonsko more - Malteški otoci, 2005.
Znaci i kratice na hrvatskim pomorskim kartama 2002.
Katalog pomorskih karata i navigacijskih publikacija, 2006.
Peljar I - Jadransko more - istočna obala, 1999.
Peljar za male brodove, prvi dio, Piranski zaljev - Virsko more 2002.
Peljar za male brodove, drugi dio, Sedmovrača - Rt Oštra 2003.
Portolano per piccole imbarcazioni I. parte
Portolano per piccole imbarcazioni II. parte
Adriatic sea pilot volume I.
Adriatic sea pilot volume II.
Adrianautikführer für kleine Schiffe I. Teil
Adrianautikführer für kleine Schiffe II. Teil
Hidrografski godišnjak
Nautičke tablice, 1999.
Pomorske oznake, IALA sustav (novo izdanje)
Radio-navigacijska služba (izvan službene upotrebe)
Tablice morskih mijena, Jadransko more - istočna obala 2006.
Klimatološki atlas Jadranskog mora
Terestrička i elektronska navigacija, 1986.
Oglas za pomorce
"Andrija Mohorovičić" - izvještaj i rezultati oceanografskih istraživanja Jadranskog mora
Identifikator zvijezda (izdanje 1991)
Brodski dnevnik
Dnevnik stroja
Radioslužba 2006.
Nautički godišnjak 2006.
Priručnik za obuku radiooperatera s ograničenom ovlasti - morsko područje plovidbe A1 - ROC, 1999.
"Živi arhipelag u Hrvatskoj" - sjeverni, srednji i južni dio (hrvatski, engleski, njemački, talijanski)
Nautički priručnik s planovima luka: ZADARSKI ARHIPELAG, 2005 (hrvatski, francuski, engleski, njemački, talijanski)
101 INFO - Istočna obala Jadrana, informativna karta za nautičare, 2005.

PRODAJA KARATA I NAVIGACIJSKIH PUBLIKACIJA
Sales of charts and nautical publications

1. **PENUL**, d.o.o, Kopilica 5, 21000 - SPLIT, tel: 021/490-709
Mreža prodavaonica Marina Stores
 - Prodavaonica Split, Kopilica 5, 21000 Split, tel. 021/490-709, fax: 021/339-060
 - Prodavaonica Split, Obala Lazareta 1, 21000 Split, tel./fax.: 021/344-371
 - Prodavaonica Zagreb, Prislavlje 14, 10000 Zagreb, tel./fax: 01/6196-480
 - Prodavaonica Rijeka, M. Barača 3, 51000 Rijeka, tel./fax: 051/343-173
 - Prodavaonica Zadar, Jurja Bijankinija 8, 23000 Zadar, tel./fax: 023/251-051
 - Prodavaonica Zadar, Jurja Bijankinija 9, 23000 Zadar, tel./fax: 023/254-458
 - Prodavaonica Šibenik, Obala dr. Franje Tuđmana 2, 22000 Šibenik, tel./fax: 022/212-286
 - Prodavaonica Dubrovnik, Na Skali 4, 20236 Mokošica - Dubrovnik, tel./fax: 020/454-073
2. **NAVAL ADRIA**, d.o.o, Budicinova 7, 51000 Rijeka, tel./fax: 051/267-635
 - Prodavaonica **Nautika**, 51222 Bakar, tel./fax: 051/761-730, e-mail: naval-adria@ri.htnet.hr
3. **INVENTING**, d.o.o, A. Pomoraca 7/V, 10000 Zagreb, tel./fax: 01/6523-921, e-mail: inventing@zg.t-com.hr
4. **NAVIGATORE**, t.o, Riva Amfora 7, Červar-Porat, 52440 Poreč, tel./fax: 052/436-663
5. **MARINERA**, t.o, Obala kralja Petra Krešimira IV br. 11, 23210 Biograd na moru, tel./fax: 023/384-882
6. **TRINAESTICA - 13**, t.o, Ulica kneza Domagoja 3, 23210 Biograd na moru, tel: 023/383-219
7. **GEOSUSTAVI**, d.o.o. Gajeva 16, 21000 Split, tel./fax: 021/484-556, mob. 091/5378-294, e-mail: info@geosustavi.hr
8. **RAMINA POMORSTVO**, d.o.o, Uvala Baluni 7, 21000 Split, tel./fax: 021/398-233, e-mail: ramina-pomorstvo@st.htnet.hr
9. **BARBA**, proizv. trg. obrt, Milinkovo b.b, 21213 Kaštel Gomilica, tel./fax: 021/222-727
 - Prodavaonica Trogir, Alojzija Štepinca 10, 21220 Trogir, tel./fax: 021/882-559
 - Prodavaonica Omiš, Kneza Mislava b.b, 21310 Omiš, tel: 021/861-666
10. **CV SISTEMI**, d.o.o, Padovčeva 3, 10000 Zagreb, tel: 01/2395-774, 01/2395-776, fax.: 01/2395-776, e-mail: cv-sistemi@zg-t-com.hr
11. **DOMINOVIĆ**, d.o.o, Trnjanska cesta 54a, 10000 Zagreb, tel: 01/6115-949, 01/6155-295, fax: 01/6114-240, e-mail: dominovic@zg.t-com.hr
12. **FERARA-TOURS**, Varoš 31, 22212 Tribunj
13. **SKIPPER**, d.o.o, Hangar II, Marina Portorož, 6320 Portorož, Slovenija, tel: +386-5-6777010, +386-5-6777011, fax: +386-5-6777013.

Publikacije Hrvatskog hidrografskog instituta prodaju isključivo ovlašteni distributeri.
Charts and publications are sold by authorized sales agents only.