



ISSN 0030-0713

**SVEZAK 11**

# **OGLAS ZA POMORCE**

**NOTICE TO MARINERS**

**HRVATSKI HIDROGRAFSKI INSTITUT  
SPLIT - HRVATSKA**

**Studeni / November 2008.**

**Oglasi / Notices: 1 - 17**

"OGLAS ZA POMORCE" mjesečno je izdanje. Donosi obavijesti za ažuriranje pomorskih karata i navigacijskih publikacija Hrvatskog hidrografskog instituta za Jadransko more, Jonsko more i Malteške otoke.

"OGLAS ZA POMORCE" is a monthly edition. Contains information for keeping up-to-date Croatian charts and nautical publications for Adriatic Sea, Ionian Sea and Maltese Islands.

## **SADRŽAJ - CONTENTS**

- I.** UVODNA OBJAŠNJENJA, PREGLED ISPRAVAKA  
*Explanatory Notes, Index of Corrections*
- II.** ISPRAVCI KARATA  
*Corrections to Charts*
- III.** ISPRAVCI PELJARA  
*Corrections to Sailing Directions*
- IV.** ISPRAVCI POPISA SVJETALA  
*Corrections to List of Lights*
- V.** ISPRAVCI RADIOSLUŽBE  
*Corrections to Radio Service*
- VI.** ISPRAVCI KATALOGA  
*Corrections to Catalogue*
- VII.** NAVIGACIJSKI RADIOOGLASI  
*Reprints of Radio Navigational Warnings*
- VIII.** OBAVIJESTI  
*Information*

O svim promjenama važnima za sigurnost plovidbe molimo obavijestiti: HRVATSKI HIDROGRAFSKI INSTITUT, Nautički odsjek, Zrinsko-Frankopanska 161, 21000 Split Tel.: +385/0/21/308-845, 098233450, Fax: 021/347-208, E-mail: [naut@hhi.hr](mailto:naut@hhi.hr), [www.hhi.hr](http://www.hhi.hr) / Tiskani formular je sastavni dio Oglasa.

*For all changes important for the safety of navigation please notify: HYDROGRAPHIC INSTITUTE OF THE REPUBLIC OF CROATIA Nautical Department, Zrinsko-Frankopanska 161, 21000 Split, Croatia, Tel.: +385/0/21/308-845, 098233450, Fax: 021/347-208, E-mail: [naut@hhi.hr](mailto:naut@hhi.hr), [www.hhi.hr](http://www.hhi.hr)*

*The form, which is convenient for sending a report, is given at the end of this issue.*

Godišnja pretplata / Annual Subscription: 292,80 kn

RAVNATELJ  
dr. sc. Zvonko Gržetić

**I**  
**Uvodna objašnjenja**  
*Explanatory Notes*

**RADIOOGLASE** za istočni dio Jadrana svakodnevno odašiljaju hrvatske obalne radiopostaje.

**RADIO NAVIGATIONAL WARNINGS** for east Adriatic coast are broadcasted daily by Croatian coastal radio stations.

**DUBINE I VISINE** određene su u metrima. Dubine se odnose na srednju razinu nižih niskih voda živih morskih mijena, a visine na srednju morsku razinu.

**DEPTHS** are in meters and are reduced to Chart Datum which is Mean Lower Low Water Springs.

**HEIGHTS** are above Mean Sea Level.

**SEKTORI VIDLJIVOSTI** svjetala i pokriveni smjerovi imaju vrijednost more-kopno (otok), ako nije drugačije naglašeno. Daljina vidljivosti svjetala izražena je u nautičkim miljama za visinu motriteljeva oka (5m).

**SECTORS OF LIGHTS.** The limits of sectors and areas of visibility, and the alignment of direction lights and leading lights are given as seen from seaward. Range in nautical miles is given for the height of eye of the observer - 5 metres.

Svi oglasi za ispravak karata iz prethodne godine objavljuju se u OZP za siječanj tekuće godine.

All Notices for correction to charts of previous year are printed in January issue of the current year.

---

<b>OZP</b> .....	Oglas za pomorce	- Notices to Mariners
<b>PS</b> .....	Popis svjetala i signala za maglu	- List of Lights
<b>RS</b> .....	Radioslužba za pomorce	- Radio Service
<b>RO</b> .....	radiooglasi	- Radio warnings
<b>M</b> .....	nautička milja	- Nautical mile
<b>AN</b> .....		- Avvisi ai Naviganti
<b>ANM</b> .....		- Admiralty Notices to Mariners
<b>L/L</b> .....		- Admiralty List of Lights
<b>(P)</b> .....	prethodni oglasi	- Preliminary Notices
<b>(T)</b> .....	privremeni oglasi	- Temporary Notices
<b>HHI</b> .....	Hrvatski hidrografski institut	- Hydrographic Institute of the Republic of Croatia
<b>MK</b> .....	male karte	

---

**I**  
**Pregled ispravaka**  
*Index of corrections*


<b>Karte</b> <i>Charts</i>	<b>Oglas broj</b> <i>Notices No.</i>	<b>Publikacije</b> <i>Publications</i>	<b>Oglas broj</b> <i>Notice No.</i>
- 100-20 .....	1, 2	Peljar I .....	4(T), 5(T), 6(T), 7
- 100-21 .....	2, 3(P)	Peljar za male brodove: .....	
- Plan 512 .....	2	- I dio .....	Nema ispravaka
		- II dio .....	Nema ispravaka
		Ispravci Popisa svjetala .....	8, 9, 10, 11, 12, 13,
		.....	14, 15, 16
		Radioslužba za pomorce .....	17
		Ispravci Kataloga .....	Nema ispravaka






**II**  
**ISPRAVCI KARATA**  
*Corrections to Charts*

**JADRANSKO MORE - ADRIATIC SEA**  
**HRVATSKA - CROATIA**

**1 - 11/08 Pašmanski kanal: naziv karte - plana**  
Promijeniti naziv 515 na približno 43° 54,9'N - 15° 20.6' E u: 37  
**Pašmanski kanal: chart, name**  
*Substitute name 515 by 37 in vicinity 43° 54,9'N - 15° 20.6' E.*  
Karte (posljednji ispravak) - Charts (Last correction): 100-20 (2-10/08)

**2 - 11/08 Artina, otočić: posebna oznaka**  
Ucrtati  na:  
a) 43° 51.7'N - 15° 30.4'E  
b) 43° 51.8'E - 15° 30.3'E

**Artina, islet: special marks**  
Insert  in:  
a) 43° 51.7'N - 15° 30.4'E  
b) 43° 51.8'E - 15° 30.3'E  
Karte (posljednji ispravak) - Charts (Last correction): 100-20 (1-11/08); 100-21 (5-2/08); Plan 512 (5-3/03)

**3(P) - 11/08 Splitski kanal: plutača za označavanje ispusta**  
Ucrtati  na 43° 27' 55"N - 16° 18' 06"E i dio karakteristike: Ž B1 3s  
**Splitski kanal: buoy marking outfall**  
Insert  and Ž B1 3s in 43° 27' 55"N - 16° 18' 06"E.  
Karte (posljednji ispravak) - Charts (Last correction): 100 - 21 (2-11/08).

**III**  
**ISPRAVCI PELJARA**  
*Corrections to Sailing Directions*

**PELJAR I - JADRANSKO MORE - ISTOČNA OBALA**  
**Četvrto izdanje - Edition 1999**

---

**4(T) - 11/08 UPUTE ZA PLOVIDBU, UREĐAJI ZA ISKORIŠTAVANJE NAFTE I PLINA: platforma**  
Redak 14, dopuniti:  
Platforma "OCEAN KING" na 44° 41'23"N - 13° 23' 37"E. Zabranjena plovidba u polumjeru 500 metara od platforme.  
str. B 26

---

**5(T) - 11/08 Uvala Porozina: podmorski radovi**  
Redak 36, dopuniti:  
Do daljnje radovi na zapadnom pristanu u luci Porozina. Zabranjeno pristajanje.  
Uplovljavati oprezno i smanjenom brzinom.  
Str. 60

---

**6(T) - 11/08 Uvala Sv. Grgur: zabrana pristajanja i plovidbe**  
Redak 38, dopuniti:  
Do daljnje zabranjeno je pristajanje i plovidba na udaljenosti manjoj od 10 metara od kamene obale u luci Sv. Grgur  
Str. 99

---

**7 - 11/08 Otok Vrgada: greben, specijalne oznake**  
Redak 51, dodati:  
Greben u prolazu između otoka i otočića Artina označen je na NW i SE strani posebnim oznakama: žuta motka i znak na vrhu.  
str. 153

---

**PONIŠTENI ISPRAVCI PELJARA I**  
*Cancelled corrections of Sailing Directions (Peljar I.)*  
Str. B 26 ispravak 7(T) - 9/08



**IV**  
**ISPRAVCI POPISA SVJETALA**  
*Corrections to List of Lights*

**POPIS SVJETALA I SIGNALA ZA MAGLU**  
**Izdanje - Edition 2005**

<b>8 - 11/08</b>								
411								POGAŠENO
E3171								
<b>9 - 11/08</b>								
412								POGAŠENO
E3171,4								
<b>10 - 11/08</b>								
414								POGAŠENO
E3171,7								
<b>11 - 11/08</b>								
415								POGAŠENO
E3171,71								
<b>12 - 11/08</b>								
416								POGAŠENO
E3171,72								
<b>13 - 11/08</b>								
417								POGAŠENO
E3171,73								
<b>14 - 11/08</b>								
418								POGAŠENO
E3171,74								
<b>15 - 11/08</b>								
419								POGAŠENO
E3171,75								
<b>16 - 11/08</b>								
428	Otočić Čavatul,	43 56,4	Z BI 3s	6	4	Zelena kula sa galerijom	(0,3+2,7)s	
E3186	na pličini 40m NE	15 25,0				na bloku u moru, 6 m		

**V**  
**ISPRAVCI RADIOSLUŽBE**  
*Corrections to Radio Service*

**RADIOSLUŽBA ZA POMORCE**  
**Izdanje - Edition 2006**

**17 - 11/08 RADNI PODACI OBALNIH RADIJSKIH POSTAJA**

Dana 24.11. 2008. radi povećanja sigurnosti plovidbe na obalnim radijskim postajama Rijeka radio, Split radio i Dubrovnik radio pušta se u rad registron - snimač radioprometa i pripadajućih telefonskih linija.

ORP Rijeka radio/9AR: snima se cijeli radiopromet postojećeg VHF sustava te sljedeće telefonske linije:  
SIGURNOST PLOVIDBE - 051 217 332, 051 343 359, 051 343 360

ORP Split radio/9AS: snima se cijeli radiopromet postojećeg VHF sustava te sljedeće telefonske linije:  
SIGURNOST PLOVIDBE - 021 389 190, 021 389 187, 021 389 217, 021 389 218

ORP Dubrovnik radio/9AD: snima se cijeli radiopromet postojećeg VHF sustava te sljedeće telefonske linije:  
SIGURNOST PLOVIDBE - 020 311 373, 020 422 595, 020 423 665





**VI**  
**ISPRAVCI KATALOGA**  
*Corrections to Catalogue*

**KATALOG POMORSKIH KARATA I NAVIGACIJSKIH PUBLIKACIJA**  
**Izdanje - Edition 2008**

Nema ispravaka - Nil

**VII**

**NAVIGACIJSKI RADIOOGLASI**  
**RADIO NAVIGATIONAL WARNINGS**

**RADIOOGLASI na snazi 1. prosinca 2008. u 0800 LT (0700 UTC)**

**2008. godina**

- 0125 Od 03. srpnja do daljnega strujomjerna stanica položena na 44° 16.600'N - 015° 00.049'E, bez oznake na površini mora.  
Zabranjena plovidba i ribarenje u području 300 metara od stanice.
- 0157 Do daljnega valografska plutača na 43° 31,8'N - 016° 24,5'E.  
Karakteristika: Ž B1 (5) 20 sekundi 4 milje.  
Zabranjena plovidba u polumjeru 50 metara od plutače.
- 0163 Do daljnega na području luke Kaprije usidrene su dvije strujomjerne stanice na pozicijama:  
a) 43° 41.405'N - 015° 42.653'E  
b) 43° 41.295'N - 015° 42.251'E.  
Zabranjena plovidba i ribarenje u polumjeru 100 metara od stanica.
- 0225 Do daljnega strujomjerne stanice na pozicijama:  
a) 45° 12' 05"N - 014° 30' 30"E  
b) 45° 12' 01"N - 014° 22' 30"E.  
Zabranjeno sidrenje i ribarenje u polumjeru 200 metara od stanica.
- 0246 Luka Ploče, rt Višnjica, svjetleća plutača, PS 650 na 43° 02.4'N - 017° 25.5'E, nije na poziciji.
- 0252 Do daljnega vadenje m/b LEDENIK na 44 11.5 N - 14 58.0 (otok Sestrunj).  
Ploviti oprezno i smanjenom brzinom.
- 0270 Do daljnega barža "S355"(SAIPEM) postavljena na 44° 21' 48"N - 013° 22' 30"E.  
Zabranjena plovidba u polumjeru 500 metara.

**RADIO NAVIGATIONAL WARNINGS in force on December 1st 2008 at 0800 LT (0700 UTC)**

**Year 2008**

- 0125 From July 3rd till next notice current meter station laid in 44° 16.600'N - 015° 00.049'E, without mark on the sea surface.  
Navigation and fishing in radius 300 metres from position prohibited.
- 0157 Till next notice wave recorder buoy in 43° 31,8'N - 016° 24,5E.  
Characteristic: F1 Y (5) 20 seconds 4 miles.  
Navigation in radius 50 metres from buoy prohibited.
- 0163 Till next notice in area of port Kaprije, two current meter stations anchored in positions:  
a) 43° 41.405'N - 015° 42.653'E  
b) 43° 41.295'N - 015° 42.251'E.  
Navigation and fishing in radius 100 metres from positions prohibited.
- 0225 Till next notice current meter stations in positions:  
a) 45° 12' 05"N - 014° 30' 30"E  
b) 45° 12' 01"N - 014° 22' 30"E.  
Anchoring and fishing in radius 200 metres prohibited.
- 0246 Luka Ploče, Rt Višnjica, lighted buoy, LL 650 in 43° 02.4'N - 017° 25.5E, off station.
- 0252 Till next notice taking out of mlv LEDENIK in 44 11.5 N - 14 58.0 (Sestrunj island).  
Wide berth and reduced speed requested.
- 0270 Till next notice barge "S355" (SAIPEM) established in 44° 21' 48"N - 013° 22' 30"E  
Navigation in radius 500 metres prohibited.

## VII

### NAVAREA III

#### SECTION A

*NAVAREA THREE Warnings originated from November 25th 2008 at 0800 UTC to December 2nd 2008 at 1146 UTC:*

- 498 EGYPT  
1.- Marine survey operations by M/V FUGRO NAVIGATOR in area bounded by psns:  
32°03,02'N 31°21,69'E  
31°58,31'N 31°15,58'E  
31°50,08'N 31°24,03'E  
31°54,73'N 31°30,27'E  
2.- Cancel NAVAREA THREE 458/08
- 499 TUNISIA  
Cancel NAVAREA THREE 493/08 and this message.
- 500 TUNISIA  
Cancel NAVAREA THREE 429/08, 430/08 and this message (Sufficiently promulgated).
- 501 ALGERIA  
Cancel NAVAREA THREE 496/08 and this message.
- 502 TUNISIA  
Survey operations by M/V UTEC SURVEYOR, M/V AURELIA and M/V FLYING ENTERPRISE  
until 02 MAR 08  
along the line connecting the psns:  
37°41,49'N 11°18,11'E  
37°40,64'N 10°55,81'E  
37°51,08'N 10°19,88'E  
37°57,37'N 9°44,01'E  
38°01,06'N 9°10,45'E  
38°00,04'N 8°43,26'E  
38°07,92'N 8°22,70'E  
38°14,39'N 8°12,04'E  
Caution advise, 1000 meters berth requested.
- 503 TUNISIA  
Cancel NAVAREA THREE 432/08 and this message (Sufficiently promulgated).
- 504 SYRIA.TARTOUS PORT.  
Cancel NAVAREA THREE 490/08 and this message.
- 505 ALGERIA  
The light of the red buoy of METHANIER port of SIKKDA in psn: 36°53,3'N 6°56,7'E. Unlit.
- 506 ALGERIA  
The white landing light of the fishing port of BENI HAOUA in psn: 36°32,2'N 1°35,1'E. Unlit.
- 507 TUNISIA  
Deposit of dredged materials from SFAX SIDI-YOUSSEF harbour from 21 NOV 08 to 31 MAR 09  
in the area bounded by psns:  
34°39,5'N 10°51,9'E  
34°39,7'N 10°52,9'E  
34°39,9'N 10°51,9'E  
34°39,7'N 10°51,7'E.  
Anchorage and fishing are prohibited. Caution advised.
- 508 BLACK SEA  
Cancel NAVAREA THREE 433/08, 434/08, 435/08 and this message (Sufficiently promulgated).
- 509 NAVAREA THREE in force on December 2nd 2008.  
2008: 352, 412, 415, 420, 426, 452, 462, 465, 466, 468, 470, 472, 475, 481, 483, 484, 485, 486, 494, 498, 502, 505, 506, 507, 509.  
1.-Only those less than 42 days old are daily broadcasted on Safety Net.  
2.-Navarea Three are printed in weekly editions of notices to mariners (section 5).

## VII

### SECTION B

#### PART 1

##### *NAVAREA THREE Warnings in force on December 2nd 2008 at 1146 UTC*

Series 2008: 352, 412, 415, 420, 426, 452, 462, 465, 466, 468, 470, 472, 475, 481, 483, 484, 485, 486, 494, 497, 498, 502, 505, 506, 507, 509

#### PART 2

##### *Summary of drilling rigs updated to NAVAREA THREE 401/08 warning.*

##### *Adriatic Sea - Ionian Sea*

<i>Unknown</i>	<i>40° 50',0 N. 018° 17',0 E.</i>
<i>Bonaccia</i>	<i>43° 36',0 N. 014° 21',2 E.</i>
<i>Marica</i>	<i>44° 04',3 N. 014° 00',6 E.</i>
<i>Steward</i>	<i>44° 12',8 N. 012° 46',6 E.</i>
<i>Morena I</i>	<i>44° 13',6 N. 012° 29',0 E.</i>
<i>Annabella</i>	<i>44° 13',7 N. 013° 04',4 E.</i>
<i>Vesna</i>	<i>44°41',2'N. 13°19',0'E.</i>
<i>Ika-A</i>	<i>44° 21',5 N. 013° 29',3 E.</i>
<i>Annamaria</i>	<i>44°21',7'N. 13°22',5'E.</i>
<b><i>Ocean king</i></b>	<b><i>44°41' 22,95"N 013° 23' 36,99"E</i></b>
<i>Ida - B</i>	<i>44° 26',8 N. 013° 28',8 E.</i>
<i>Ida - C</i>	<i>44° 27',7 N. 013° 30',3 E.</i>
<i>Armida I</i>	<i>44° 28',5 N. 012° 27',2 E.</i>
<i>Ida - A</i>	<i>44° 29',7 N. 013° 26',7 E.</i>
<i>Unknown</i>	<i>44° 30',0 N. 013° 00',0 E.</i>
<i>IRINA</i>	<i>44° 31',7' N. 013° 22',8 E.</i>
<i>Ivana C</i>	<i>44° 37',0 N. 013° 11',3 E.</i>
<i>ANA</i>	<i>44° 41',0 N. 013° 16',1 E.</i>
<i>Ivana B</i>	<i>44° 41',2 N. 013° 13',1 E.</i>
<i>Ivana E</i>	<i>44° 44',7 N. 013° 14',8 E.</i>
<i>Ivana K</i>	<i>44° 44',7 N. 013° 18',0 E.</i>
<i>Ivana D</i>	<i>44° 47',0 N. 013° 15',8 E.</i>

**VIII**  
**OBAVIJESTI**  
*Information*

Nema obavijesti - Nil

**Obavijesti za Male karte**  
*Information for Small craft charts*

---

**Karte - Charts: MK - 14**

**Artina, otočić: specijalne oznake**

Ucrtati  $\overset{x}{\underset{z}{\int}}$  na:

- a) 43° 51.7'N - 15° 30.4'E
- b) 43° 51.8'E - 15° 30.3'E

**Artina, islet: special marks**

Insert  $\overset{x}{\underset{z}{\int}}$  in:

- a) 43° 51.7'N - 15° 30.4'E
- b) 43° 51.8'E - 15° 30.3'E

---

**Karte - Charts: MK - 16 (P)**

**Splitski kanal: plutača za označavanje ispusta**

Ucrtati  $\overset{x}{\underset{y}{\text{D}}}$  na 43° 27' 55"N - 16° 18' 06"E

**Splitski kanal: buoy marking outfall**

Insert  $\overset{x}{\underset{y}{\text{D}}}$  in 43° 27' 55"N - 16° 18' 06"E

---



**OBRAZAC ZA OBAVIJESTI**  
**Note for information**

**Molimo pomorce da, koristeći ovaj standardni obrazac, obavijeste Nautički odsjek Hrvatskog hidrografskog instituta o otkrivenim opasnostima za plovidbu, uočenim promjenama na pomoćnim navigacijskim sredstvima i predlože potrebne promjene na kartama i navigacijskim publikacijama.**

***Mariners are requested to use this standard form to notify the Hydrographic Institute of the Republic of Croatia, Nautical Department, about discovered dangers to navigation, changes observed in aids to navigation, or corrections to charts and publications seen to be necessary.***

Mjesto: ..... Datum: .....  
*Place: ..... Date:.....*

Ime pošiljatelja (ime broda): .....  
*Name of sender (Name of ship):.....*

Adresa ili pozivni znak i zastava broda: .....  
*Address or ship's call sign and flag:.....*

Predmet: .....  
*Subject: .....*

Prava ili procijenjena pozicija: .....  
*True or approx. position: .....*

Karta ili publikacija: .....  
*Chart or publication: .....*

Posljednji primljeni Oglas za pomorce: .....  
*Latest "Oglas za pomorce" received:.....*

Sadržaj obavijesti:  
*Details:*



POTPIS:  
SIGNATURE: .....

Hrvatski hidrografski institut, Nautički odsjek, Zrinsko-Frankopanska 161, 21000 Split, tel: +385/0/21/308-845, 098233450, fax: +385/0/21/347-208, E-mail: naut@hhi.hr, telex: 26-270 HIRH RH.

*Hydrographic Institute of the Republic of Croatia, Nautical Department, Zrinsko-Frankopanska 161, 21000 Split, Croatia, Tel: +385/0/21/308-845, 098233450, Fax: +385/0/21/347-208, E-mail: naut@hhi.hr, Telex: 26-270 HIRH RH.*

**POPIS POMORSKIH KARATA I NAVIGACIJSKIH PUBLIKACIJA**  
*List of nautical charts and publication*

**POMORSKE KARTE**  
*Nautical charts*

Karta pomorska 100-15  
Karta pomorska 100-16  
Karta pomorska 100-17  
Karta pomorska 100-18  
Karta pomorska 100-19  
Karta pomorska 100-20  
Karta pomorska 100-21  
Karta pomorska 100-22  
Karta pomorska 100-23  
Karta pomorska 100-24  
Karta pomorska 100-25  
Karta pomorska 100-26  
Karta pomorska 100-27  
Karta pomorska 100-28  
Karta pomorska 100-29  
Karta pomorska 100-30  
Karta pomorska 300-31  
Karta pomorska 300-32  
Karta pomorska 300-33  
Karta pomorska 300-34  
Karta pomorska 300-35  
Karta pomorska 300-36  
Karta pomorska 300-37  
Karta pomorska 10  
Karta pomorska 11  
Karta pomorska 13  
Karta pomorska 14  
Karta pomorska 15  
Karta pomorska 16  
Karta pomorska 17  
Karta pomorska 20  
Karta pomorska 22  
Karta pomorska 37  
Karta pomorska 47  
Karta pomorska 50  
Karta pomorska 63  
Karta pomorska 83  
Karta batimetrijska B 100  
Karta pomorska 101  
Karta pomorska 102  
Karta pomorska 108  
Karta pomorska 109  
Karta pomorska INT 3410  
Karta pomorska INT 3412  
Karta pomorska INT 3414  
Karta pomorska 151  
Karta pomorska 152  
Karta pomorska 153  
Karte pomorske 154  
Karta pomorska 50-3  
Karta pomorska 50-4  
Karta pomorska 50-20

**POMORSKE KARTE**  
*Nautical charts*

Karta pomorska 301  
Karta pomorska 302  
Karta pomorska 303  
Karta pomorska 401  
Karta pomorska 402  
Karta pomorska 501  
Karta pomorska 502  
Karta pomorska 512  
Karta pomorska 518  
Karta pomorska 525  
Karta pomorska 532  
Karta pomorska 533  
Karta pomorska 535  
Karta pomorska 536  
Karta pomorska 600-64  
Komplet malih karata - I dio  
Komplet malih karata - II dio

**PUBLIKACIJE**  
*Publications*

Peljar Jonskog mora i Malteških otoka  
Popis svjetala (PS) i signala za maglu - Jadransko more - Jonsko more - Malteški otoci, 2005.  
Znaci i kratice na hrvatskim pomorskim kartama 2002.  
Katalog pomorskih karata i navigacijskih publikacija, 2008.  
Peljar I - Jadransko more - istočna obala, 1999.  
Peljar za male brodove, prvi dio, Piranski zaljev - Virsko more 2002.  
Peljar za male brodove, drugi dio, Sedmovraće - Rt Oštra 2003.  
Portolano per piccole imbarcazioni I. parte  
Portolano per piccole imbarcazioni II. parte  
Adriatic sea pilot volume I.  
Adriatic sea pilot volume II.  
Adriantautikführer für kleine Schiffe I. Teil  
Adriantautikführer für kleine Schiffe II. Teil  
Hidrografski godišnjak  
Nautičke tablice, 1999.  
Pomorske oznake, IALA sustav (novo izdanje)  
Radio-navigacijska služba (izvan službene upotrebe)  
Tablice morskih mijena, Jadransko more - istočna obala 2008.  
Klimatološki atlas Jadranskog mora  
Terestrička i elektronska navigacija, 1986.  
Oglas za pomorce  
"Andrija Mohorovičić" - izvještaj i rezultati oceanografskih istraživanja Jadranskog mora  
Identifikator zvijezda (izdanje 1991)  
Brodski dnevnik  
Dnevnik stroja  
Radioslužba 2006.  
Nautički godišnjak 2008.  
Priručnik za obuku radiooperatera s ograničenom ovlasti - morsko područje plovidbe A1 - ROC, 1999.  
"Živi arhipelag u Hrvatskoj" - sjeverni, srednji i južni dio (hrvatski, engleski, njemački, talijanski)  
Nautički priručnik s planovima luka: ZADARSKI ARHIPELAG, 2005 (hrvatski, francuski, engleski, njemački, talijanski)  
101 INFO - Istočna obala Jadrana, informativna karta za nautičare, 2008.

**PRODAJA KARATA I NAVIGACIJSKIH PUBLIKACIJA**  
*Sales of charts and nautical publications*

1. **LALIZAS MARINA**, d.o.o, Kopilica 5, 21000 - SPLIT, tel: 021/490-709

**Mreža prodavaonica:**

- Prodavaonica 2, Split, Kopilica 5, 21000 Split, tel. 021/490-709, fax: 021/339-060
- Prodavaonica 1, Split, Obala Lazareta 1, 21000 Split, tel./fax.: 021/344-371
- Prodavaonica 11, Split, Branimirova obala 2, 21000 Split, tel. 021/398-407
- Prodavaonica 4, Zagreb, Prislavlje 14, 10000 Zagreb, tel./fax: 01/6183-342
- Prodavaonica 8, Rijeka, M. Barača 3, 51000 Rijeka, tel./fax: 051/343-173
- Prodavaonica 3, Zadar, Jurja Bijanikinija 9, 23000 Zadar, tel./fax: 023/254-458
- Prodavaonica 10, Zadar, Vlatka Mačeka 6, 23000 Zadar, tel./fax: 023/302-147
- Prodavaonica 5, Šibenik, Obala dr. Franje Tuđmana 2, 22000 Šibenik, tel./fax: 022/212-268
- Prodavaonica 6, Dubrovnik, Na Skali 4, 20236 Mokošica - Dubrovnik, tel./fax: 020/454-073
- Prodavaonica 7, Pula, Riva 14, 52100 Pula, tel. 052/210-904

2. **NAVAL-ADRIA**, d.o.o, Budicinova 7, 51000 Rijeka, tel./fax: 051/267-635

- Prodavaonica **Nautika**, 51222 Bakar, tel./fax: 051/761-730, e-mail: [naval-adria@ri.htnet.hr](mailto:naval-adria@ri.htnet.hr)

3. **INVENTING**, d.o.o, Palinovečka 19f, 10000 Zagreb, tel./fax: 01/6523-921, e-mail: [inventing@zg.t-com.hr](mailto:inventing@zg.t-com.hr)

4. **NAVIGATORE**, t.o, Riva Amfora 7, Červar-Porat, 52440 Poreč, tel./fax: 052/436-663

5. **TRINAESTICA - 13**, t.o, Ulica kneza Domagoja 3, 23210 Biograd na moru, tel: 023/383-219

6. **GEOSUSTAVI**, d.o.o. Sukoišanska 25, 21000 Split, tel./fax: 021/484-556, mob. 091/5378-294, e-mail: [info@geosustavi.hr](mailto:info@geosustavi.hr)

7. **RAMINA POMORSTVO**, d.o.o, Uvala Baluni 7, 21000 Split, tel./fax: 021/398-233, e-mail: [ramina-pomorstvo@st.htnet.hr](mailto:ramina-pomorstvo@st.htnet.hr)

8. **DOMINović**, d.o.o, Trnjanska cesta 54a, 10000 Zagreb, tel: 01/6115-949, 01/6155-295, fax: 01/6114-240,  
e-mail: [dominovic@zg.t-com.hr](mailto:dominovic@zg.t-com.hr)

9. **MARINERA**, Obala kralja Petra Krešimira IV br. 11, 23210 Biograd na moru, tel./fax: 023/384-882.

**Publikacije Hrvatskog hidrografskog instituta prodaju isključivo ovlašteni distributeri.**  
*Charts and publications are sold by authorized sales agents only.*