

OGLAS ZA POMORCE

NOTICE TO MARINERS

**DRŽAVNI HIDROGRAFSKI INSTITUT
SPLIT - HRVATSKA**

Lipanj / June 1999.

Oglasi / Notices: 1 - 49

"OGLAS ZA POMORCE" mjesečno je izdanje. Donosi obavijesti za ažuriranje pomorskih karata i navigacijskih publikacija Državnog hidrografskog instituta za Jadransko more, Jonsko more i Malteške otoke.

"OGLAS ZA POMORCE" is a monthly edition. Contains information for keeping up-to-date Croatian charts and nautical publications for Adriatic Sea, Ionian Sea and Maltese Islands.

SADRŽAJ - CONTENTS

- I.** UVODNA OBJAŠNJENJA, PREGLED ISPRAVAKA
Explanatory Notes, Index of Corrections
- II.** ISPRAVCI KARATA
Corrections to Charts
- III.** ISPRAVCI PELJARA
Corrections to Sailing Directions
- IV.** ISPRAVCI POPISA SVJETALA
Corrections to List of Lights
- V.** ISPRAVCI RADIOSLUŽBE
Corrections to Radio Service
- VI.** ISPRAVCI KATALOGA
Corrections to Catalogue
- VII.** NAVIGACIJSKI RADIOOGLASI
Reprints of Radio Navigational Warnings
- VIII.** OBAVIJESTI
Information

O svim promjenama važnima za sigurnost plovidbe molimo obavijestiti: DRŽAVNI HIDROGRAFSKI INSTITUT, Nautički odsjek, Zrinsko-Frankopanska 161, 21000 Split Tel.: 021/361-840, 361-792, kućni 209, Fax: 021/347-208, E-mail: dhinaut@dhi.tel.hr, Telex: 26-270 HIRH RH. Tiskani formular je sastavni dio Oglasa.

For all changes important for the safety of navigation please notify: REPUBLIC OF CROATIA - STATE HYDROGRAPHIC INSTITUTE Nautical Department, Zrinsko-Frankopanska 161, 21000 Split, Croatia, Tel.: 021/361-840, 361-792 ext. 209, Fax: 021/347-208, E-mail: dhinaut@dhi.tel.hr, Telex: 26-270 HIRH RH. The form, which is convenient for sending a report, is given at the end of this issue.

Godišnja pretplata / Annual Subscription: 200.00 kn

RAVNATELJ
dr. sc. Zvonko Gržetić

I
Uvodna objašnjenja
Explanatory Notes

RADIOOGLASE za istočni dio Jadrana svakodnevno odašiljaju hrvatske obalne radiopostaje.

RADIO NAVIGATIONAL WARNINGS for east Adriatic coast are broadcasted daily by Croatian coastal radio stations.

DUBINE I VISINE određene su u metrima. Dubine se odnose na srednju razinu nižih niskih voda živih morskih mijena, a visine na srednju morsku razinu.

DEPTHS are in meters and are reduced to Chart Datum which is Mean Lower Low Water Springs.

HEIGHTS are above Mean Sea Level.

SEKTORI VIDLJIVOSTI svjetala i pokriveni smjerovi imaju vrijednost more-kopno (otok), ako nije drugačije naglašeno. Daljina vidljivosti svjetala izražena je u nautičkim miljama za visinu motriteljeva oka (5m).

SECTORS OF LIGHTS. The limits of sectors and areas of visibility, and the alignment of direction lights and leading lights are given as seen from seaward. Range in nautical miles is given for the height of eye of the observer - 5 metres.

Svi oglasi za ispravak karata iz prethodne godine objavljuju se u OZP za siječanj tekuće godine.

All Notices for correction to charts of previous year are printed in January issue of the current year.

OZP	Oglas za pomorce	- Notices to Mariners
PS	Popis svjetala i signala za maglu	- List of Lights
RS	Radioslužba	- Radio Service
RO	radiooglas	- Radio warnings
M	nautička milja	- Nautical mile
AN		- Avvisi ai Naviganti
ANM		- Admiralty Notices to Mariners
L/L		- Admiralty List of Lights
(P)	prethodni oglasi	- Preliminary Notices
(T)	privremeni oglasi	- Temporary Notices
DHI	Državni hidrografski institut	- State Hydrographic Institute
MK	male karte	

I
Pregled ispravaka
Index of corrections



Karte <i>Charts</i>	Oglas broj <i>Notices No.</i>	Publikacije <i>Publications</i>	Oglas broj <i>Notice No.</i>
101.....	1, 2	Peljar I.....	6, 7, 8(T), 9, 10, 11(T),
300-31	3, 4		12, 13, 14, 15(T), 16, 17,
300-32	3		18, 19(T), 20, 21, 22
300-33	2	Popis svjetala	23, 24, 25, 26, 27, 28,
INT3410	4	29, 30, 31, 32, 33, 34,
151.....	1, 4, 5	35(T), 36(T), 37, 38,
159.....	2		39, 40, 41, 42, 43, 44,
161.....	3		45
		Radioslužba.....	46
		Ispravci Kataloga	47, 48, 49

II
ISPRAVCI KARATA
Corrections to Charts


JADRANSKO MORE - ADRIATIC SEA

HRVATSKA - CROATIA



1 - 6/99 Sjeverni Jadran: zabrana sidrenja i kočarenja

1. Na karti 101 promijeniti  *Odlagalište eksplozivnog materijala* na $45^{\circ} 26.5'N - 13^{\circ} 05.3'E$ u: 

(polumjer kružnice zabranjenog područja je 0.75 M).

2. Na karti 151 na $45^{\circ} 26.5'N - 13^{\circ} 05.1'E$ ucrtati: 
(polumjer kružnice zabranjenog područja je 0.75 M).

Sjeverni Jadran: anchorage and fishing prohibited

1. For chart 101: substitute  *Odlagalište eksplozivnog materijala* by  in $45^{\circ} 26.5'N - 13^{\circ} 05.3'E$.

(radius of prohibited area 0.75 M)


2. For chart 151: insert  in $45^{\circ} 26.5'N - 13^{\circ} 05.1'E$

(radius of prohibited area 0.75 M)

Karte (posljednji ispravak) - Charts (Last correction): 101 (9-5/99); 151 (1-5/99).


ITALIJA - ITALY

2 - 6/99 Termoli, okolica luke: podrtina, neopasna za površinsku navigaciju

Ucrtati  na $42^{\circ} 38.8'N - 15^{\circ} 30.8'E$.

- za kartu 159 na $42^{\circ} 38.8'N - 15^{\circ} 30.6'E$.

Termoli, harbour: sunken wreck not dangerous to surface navigation

Insert  in $42^{\circ} 38.8'N - 15^{\circ} 30.8'E$.

- for chart 159 in $42^{\circ} 38.8'N - 15^{\circ} 30.6'E$.

Karta (posljednji ispravak) - Chart (Last correction): 101 (1-6/99); 300-33 (7-5/99); 159 (7-5/99).


AN 9/12/V/99

3 - 6/99 Rimini, okolica luke: podrtina, opasna za površinsku navigaciju

Ucrtati  na $44^{\circ} 06.5'N - 12^{\circ} 44.0'E$.

- za kartu 161 na $44^{\circ} 06.5'N - 12^{\circ} 43.8'E$.

Rimini, harbour: sunken wreck dangerous to surface navigation


Insert  in $44^{\circ} 06.5'N - 12^{\circ} 44.0'E$.

- for chart 161 in $44^{\circ} 06.5'N - 12^{\circ} 43.8'E$.

Karta (posljednji ispravak) - Chart (Last correction): 300-31 (10-5/99); 300-32 (10-5/99); 161 (10-5/99).

AN 9/13/V/99

4 - 6/99 Porto Buso, okolica luke: podrtina na poznatoj dubini

Ucrtati  *Wk* na $45^{\circ} 37.5'N - 13^{\circ} 14.9'E$.

- za kartu 151 na $45^{\circ} 37.5'N - 13^{\circ} 14.7'E$.

Porto Buso, harbour: wreck over which depth is known

Insert  *Wk* in $45^{\circ} 37.5'N - 13^{\circ} 14.9'E$.

- for chart 151 in $45^{\circ} 37.5'N - 13^{\circ} 14.7'E$.

Karta (posljednji ispravak) - Chart (Last correction): 300-31 (3-6/99); INT 3410 (8-5/99); 151 (1-6/99).

AN 9/16/V/99

5 - 6/99 Punta Tagliamento: karakteristika svjetla

Promijeniti karakteristiku svjetla B Bl(3) 10s 22m 11M na približno $45^{\circ} 38.2'N - 13^{\circ} 05.9'E$ u: B Bl(3) 10s 22m 15M

Punta Tagliamento: characteristic

Substitute characteristic B Bl(3) 10s 22m 11M by B Bl(3) 10s 22m 15M in vicinity $45^{\circ} 38.2'N - 13^{\circ} 05.9'E$.

Karta (posljednji ispravak) - Chart (Last correction): 151 (4-6/99).

III
ISPRAVCI PELJARA
Corrections to Sailing Directions

PELJAR I - JADRANSKO MORE - ISTOČNA OBALA
Izdanje - Edition 1999

6 - 6/99 VAŽNIJE OBAVIJESTI I PROPISI - Republika Hrvatska: POMORSKE OZNAKE (IALA - ZONA A)

U točki 6. OZNAČAVANJE MOSTOVA, promijeniti:

- ispod simbola: crveni kvadrat

a) prvi redak:

stoji: Desna strana

treba: Lijeva strana

b) peti redak:

stoji: Kao desna lateralna oznaka

treba: Kao lijeva lateralna oznaka

- ispod simbola: zeleni istostranični trokut

a) prvi redak:

stoji: Lijeva strana

treba: Desna strana

b) peti redak:

stoji: Kao lijeva lateralna oznaka

treba: Kao desna lateralna oznaka

str. B 49

7 - 6/99 Zapadna obala Istre; Luka Dalja: kardinalna oznaka

Redak 04:

stoji: ...(kardinalna E).

treba: ...(kardinalna W).

str. 31

8(T) - 6/99 Vrsar, luka: radovi na izgradnji lukobrana

Redak 09, dopuniti:

U tijeku je izgradnja lukobrana. Područje radova označeno je svjetlećom plutačom (lateralna lijeva; C Bl 2s 2M) na 45° 09.0'N -13° 36.1'E. Ploviti oprezno i smanjenom brzinom.

str. 35

9 - 6/99 Cres, luka: lučko svjetlo, boja objekta

Redak 03:

stoji: ...- zelena kula...

treba: ...- crvena kula...

str. 62

10 - 6/99 Otok Unije, Samunčel, greben: kardinalna oznaka

Redak 50:

stoji: ...(kardinalna N).

treba: ...(kardinalna W).

str. 66

11(T) - 6/99 Unije, luka: radovi na lukobranu

Redak 06, dopuniti:

U tijeku su radovi na lukobranu. Ploviti oprezno i smanjenom brzinom.

str. 67

12 - 6/99 Selce, luka: lučko svjetlo, boja objekta

Redak 40:

stoji: ...- zelena kula...

treba: ...- bijela kula...

str. 118

13 - 6/99 Senj, luka: podmorski cjevovodi

Redak 10:

stoji: ...podmorski cjevovodi;...

treba: ...podmorski cjevovodi otpadnih voda;...

str. 121

14 - 6/99 Uvala Lukovo Šugarje: duljina pristana

Redak 01:

stoji: ...oko 150 m;...

treba: ...oko 100 m;...

str. 129

15(T) - 6/99 Ljubačka vrata: radovi, zabrana plovidbe prolazom

Redak 11, dopuniti:

Zbog radova zabranjena je plovidba prolazom u vremenu od 0700 do 1200 i od 1300 do 1900 sati.

str. 146

III

16 - 6/99 Pirovački zaljev: Upute za plovidbu

Redak 17-20, promijeniti:

...:- pličinu Kušija. SW rub pličine označen je svjetlećom oznakom - četverokutna kula na bloku u moru i znakom na vrhu (kardinalna S), a NE rub označen je motkom i znakom na vrhu (kardinalna N).

- ostatak bivše oznake (željezna motka), oko 1 m NW od svjetleće oznake

str. 196

17 - 6/99 Split, luka: lateralna oznaka

Redak 19:

stoji: ...- crna valjkasta svjetleća plutača sa stošcem na vrhu...

treba: ...- zelena plutača sa stupom i znakom na vrhu (lateralna desna)...

str. 231

18(T) - 6/99 Rogač, luka: radovi na trajektnom pristanu

Redak 23, dopuniti:

U tijeku su radovi na trajektnom pristanu. Ploviti oprezno i smanjenom brzinom.

str. 238

19 - 6/99 Dubrovnik, luka, otočić Daksa: naziv fotografije

Redak 18:

stoji: Otočić Daksa, panorama (iz E)

treba: Otočić Daksa, panorama (iz W)

str. 292

20 - 6/99 Cavtat, luka: promjena teksta

Redak 52-53, promijeniti:

...: svjetleća oznaka na pličini Seka velika - kula na bloku u moru i znakom na vrhu (usamljena opasnost); svjetlo na sjevernoj strani ulaza u luku - bijela kula sa stupom i galerijom.

str. 300

21 - 6/99 Cavtat, luka: promjena teksta

Redak 22-23, promijeniti:

UPOZORENJE: Ispred ulaza u luku paziti na pličine: Seka velika (3.7 m) označena svjetlećom oznakom - kula na bloku u moru i znakom na vrhu (usamljena opasnost) i Seka mala (3 m); bijeli sektor svjetla na sjevernoj strani ulaza u luku - bijela kula sa stupom i galerijom označava slobodan prilaz luci.

str. 302

22 - 6/99 Ulcinj, luka: podmorski cjevovodi

Redak 25:

stoji: ...podmorski kabeli.

treba: ...podmorski cjevovodi otpadnih voda.

str. 315

IV

ISPRAVCI POPISA SVJETALA

Corrections to List of Lights

POPIS SVJETALA I SIGNALA ZA MAGLU

Izdanje - Edition 1998

23 - 6/99								
3	- Prilazni kanal, W strana	45 45.2	C Bl(2) 6s	6	4	Crvena oznaka, 6m	(0,5+1;0,5+4)s	
E2544		13 34.7					Ra refl	
24 - 6/99								
3,2	--	45 45.6	C Bl 5s	6	4	Crvena oznaka, 6m	(1+4)s	
E2544,2		13 34.6					Ra refl	
25 - 6/99								
3,3	--	45 46.0	C Bl(2) 10s	6	4	Crvena oznaka, 6m	(1+2;1+6)s	
E2544,3		13 34.1					Ra refl, Privatno	
26 - 6/99								
4,2	--	45 45.7	Z Bl 5s	6	4	Zelena oznaka, 6m	(1+4)s	
E2545,2		13 34.7					Ra refl	
27 - 6/99								
558	Poljud, N gat, glava	43 31.3	B Bl 4s	6	3	Bijela kula sa galerijom,	(0,5+3,5)s	
E3328,6		16 25.7				5m		
28 - 6/99								
1041	Marzamemi, glava	36 43.8	Z Bl(2) 5s	16	8	Zeleni stup na valjkastom	(0,5+4,5)s	
E1878	lukobrana	15 08.0				postolju, 6m	Privatno	
29 - 6/99								
1042,3	- La Balata, glava l	36 44.3	2Z (vert)	...	2	Stup	(stalno svjetlo)	
E1879,3	ukobrana	15 07.2					Privatno	

IV

30 - 6/99							
1042,4	-- Isola Piccola	36 44.3	2C (vert)	...	2	Stup	(stalno svjetlo)
E1879,4		15 07.1					Privatno
31 - 6/99							
1087,1	--	37 10.7	C		3	Sivi stup	(stalno svjetlo)
E1858,1		15 12.2					Privatno
32 - 6/99							
1107,2	- Gat	37 49.7	C Bl 4s	5	8	Crveni stup	(1+3)s
E1821		15 16.6					Privatno
33 - 6/99							
1110	- Punta San Salvatore,	38 11.8	C Bl(2) 5s	16	8	Crvena rešetkasta kula,	Vid 340-250 (270)
E1817	ulaz E strana	15 33.9				12m	Kip Madonna della Lettera 53 m je osvijetljen
34 - 6/99							
1111	- Lučka kapetanija,	38 11.8	Z Bl(2) 5s	16	8	Zelena rešetkasta kula,	(1+1;1+2)s
E1818	W strana	15 33.5				12m	
35(T) - 6/99							
1220			POGAŠENO				Smjer je privremeno
E2164							zamijenjen sa dvije plutače: Crvena CBl 3s 3M i Zelena Z Bl 3s 3M
36(T) - 6/99							
1221			POGAŠENO				
E2164,1							
37 - 6/99							
1260,3	- Cala Ponte, glava gata	40 59.8	Z	8	3	Zelena motka, 6m	(stalno svjetlo)
E2227		17 13.3					
38 - 6/99							
1260,31	--	40 59.8	C	8	3	Crvena motka, 6m	(stalno svjetlo)
E2227,1		17 13.3					
39 - 6/99							
1314,5	FPSO Firenze,	40 55.4	B Mo(U) 15s	...	10	...	Platforma SPM,21m
E7375	F.C2. AGAQUILA	18 19.6	Rog Mo (U) 30s				Racon
40 - 6/99							
1335,3	- Rafaele Paolucci, W kraj	42 28.4	C Bl 10s	10	5		
E2315,7	odvojenog lukobrana	14 13.6					
41 - 6/99							
1335,32	-- E kraj odvojenog	42 28.3	Z Bl 10s	10	5		
E2315,72	lukobrana	14 14.1					
42 - 6/99							
1354	- Molo Nord, glava	43 18.8	Z Bl 5s	9	5	Zelena kula, 8m	(1+4)s
E2339		13 44.1					
43 - 6/99							
1416,5	- Plutača	44 43.8	Ž Bl(2) 9s		4	Žuti ☼ na plutači	(0,5+1,5;0,5+6,5)s
		12 20.7					
44 - 6/99							
1442,11	- CANALE LITORANEO,	45 21.0	C Bl(3) 10s	6	8	Crvena oznaka na postolju	(2(1+1);1+5)s
E2472	Porto Marghera, W strana	12 15.6					
45 - 6/99							
1456	Caorle, rt E od naselja	45 36.0	B Bl(2) 6s	12	12	Na zvoniku, 9m	(1+1;1+3)s
E2508		12 53.7					

PONIŠTENI ISPRAVCI POPISA SVJETALA

Cancelled corrections of List of Lights

str. 93, ispravak 5 - 3/99

V
ISPRAVCI RADIOSLUŽBE
Corrections to Radio Service

RADIOSLUŽBA
Izdanje - Edition 1998

34 - 5/99 **Lučka kapetanija Senj: telefaks broj**

U navodu LUČKA KAPETANIJA SENJ promijenti pod: Fax (053) 881 301 u: (053) 884 128
Radioslužba 1998, str. 13.

VI
ISPRAVCI KATALOGA
Corrections to Catalogue

KATALOG POMORSKIH KARATA I NAVIGACIJSKIH PUBLIKACIJA
Izdanje - Edition 1998

47 - 6/99 **Novo izdanje navigacijske publikacije PELJAR I. JADRANSKO MORE - ISTOČNA OBALA, četvrto izdanje**

U poglavlju NAVIGACIJSKE PUBLIKACIJE - NAUTICAL PUBLICATIONS pod PRIRUČNICI ZA PLOVIDBU pod brojem HI-N-20 u koloni
Novo izdanje prekriti 1983 i upisati: 1999
KATALOG...- 1998, str. 39.

48 - 6/99 **Nova navigacijska publikacija: ROC**

U poglavlju NAVIGACIJSKE PUBLIKACIJE - NAUTICAL PUBLICATIONS pod OSTALE PUBLIKACIJE upisati:

1. U koloni Broj HI-N-56
 2. U koloni Naziv publikacije: Priručnik za obuku radiooperatera s ograničenom ovlasti, morsko područje plovidbe A1 - ROC
 3. U koloni Prvo izdanje: 1999
- KATALOG...-1998, str. 39.

49 - 6/99 **Nova izdanja karata: 300-**

U poglavlju KURSNE KARTE - SAILING CHARTS upisati u rubrici Novo izdanje:

1. 300-32: 4-1999; 2. 300-33: 4-1999; 3. 300-34: 4-1999; 4. 300-35: 4-1999; 5. 300-36: 4-1999 i 6. 300-37: 4-1999
- KATALOG...-1998, str. 17.

VII
NAVIGACIJSKI RADIOGLASI
RADIO NAVIGATIONAL WARNINGS

RADIOGLASI na snazi 28. lipnja 1999.

- 0088 Do daljnega podmorški radovi označeni plutačama na približno 45° 19.2'N - 014° 26.7'E (luka Rijeka). Zabranjena plovidba u polumjeru 500 metara. Ploviti oprezno.
- 0102 Od 23. lipnja do daljnega M/B "HIDRA" obavlja hidrografsku izmjeru u području Riječkog zaljeva unutar spojnice pozicija:
45° 17.1'N - 014° 31.6'E 45° 16.9'N - 014° 31.5'E
45° 17.0'N - 014° 31.4'E 45° 17.2'N - 014° 31.5'E
Ploviti oprezno i smanjenom brzinom. Kontakt VHF kanal 16. prije navedenog područja.
- 0106 Kanal Ježevica, trajektno pristanište, svjetlo, PS 639/E3479 42° 57.2'N - 017° 09.2'E, pogašeno.
- 0107 Od 26. lipnja do daljnega usidrena strujomjerna stanica na 45° 17.0'N - 014° 31.7'N (Riječki zaljev), označena žutom plutačom i radar reflektorom. Zabranjena plovidba u polumjeru 200 metara.

RADIO NAVIGATIONAL WARNINGS in force on 28th June 1999

- 0088 *Till next notice underwater works marked with buoy vicinity 45° 19.2'N - 014° 26.7'E (Rijeka, port). Navigation in 500 metres radius prohibited. Wide berth requested.*
- 0102 *From June 23rd to next notice hydrographic survey by M/B "HIDRA" in area Riječki zaljev bounded by:
45° 17.1'N - 014° 31.6'E 45° 16.9'N - 014° 31.5'E
45° 17.0'N - 014° 31.4'E 45° 17.2'N - 014° 31.5'E
Wide berth and reduced speed requested. Contact VHF channel 16 before transiting area.*
- 0106 *Kanal Ježevica, Ferry Pier, light, E3479 42° 57.2'N - 017° 09.2'E unlit.*
- 0107 *From June 26th till next notice current-meter stations in 45° 17.0'N - 014° 31.7'N (Riječki zaljev), marked with yellow buoy and radar reflector. Navigation in 200 metres radius prohibited.*

VII NAVAREA III

NAVAREA III radionavigacijski oglasi na snazi 22. lipnja 1999. (Jadransko i Jonsko more) NAVAREA III navigational warnings in force on June 22nd 1999 (for Adriatic Sea and Ionian Sea)

- 194/99 ADRIATIC SEA
Mining operation in progres within five miles of 45° 15'N - 013° 00'E. Wide berth requested.
- 231/99 ADRIATIC SEA
Unexploded ordnance reported in 41° 18.4'N - 018° 38.2'E.
- 237/99 ADRIATIC SEA
Unexploded ordnance within two miles of 44° 30.0'N - 013° 16.0'E.
- 245/99 ADRIATIC SEA
Ordnance clearing operations from 12 jun until futher notice in areas bound by:
44° 20.0'N - 013° 16.0'E 44° 26.5'N - 013° 28.0'E
44° 08.5'N - 013° 52.0'E 44° 03.0'N - 013° 40.0'E
b.- within seven miles of 42° 30.0'N - 015° 20.0'E
c.- withn six miles of 41° 46.5'N - 016° 32.3'E
- 246/99 ADRIATIC SEA
Ordnance clearing operations in progres until futher notice in area bounded by
45° 13.2'N - 012° 18.6'E 45° 13.1'N - 012° 22.5'E
45° 15.2'N - 012° 22.5'E 45° 16.3'N - 012° 19.5'E
- 251/99 ADRIATIC SEA
Ordnance clearing operations from 15 jun until futher notice within two miles of 41° 48'N - 016° 53'E.
- 257/99 ADRIATIC SEA
Unexploded ordnance vicinity 42° 35'N - 017° 36'E.
- 262/99 ADRIATIC SEA
Explosive dumping areas established withn five miles of:
a.- 44° 00.00'N - 014° 00.00'E b.- 43° 09.35'N - 014° 40.00'E
c.- 43° 00.00'N - 014° 40.00'E d.- 42° 30.00'N - 015° 20.00'E
- 263/99 ADRIATIC SEA
Survey operations on 19 jun until guther notice by m/v "nicola z" withn 2 miles of 44° 28.4'N - 013° 01.9'E. Wide berth requested.

Summary of Drilling Rigs updated up to NAVAREA THREE 158/99 warning

ADRIATIC SEA - IONIAN SEA

Armida 1	44° 28.5'N., 012° 27.2'E
Morena 1	44° 13.6'N., 012° 29.0'E
R.T. Mayer	44° 32.8'N., 012° 29.7'E
R.W. Monwel	44° 12.7'N., 012° 42.3'E
Steward	44° 12.8'N., 012° 46.6'E
Bonaccia	43° 36.0'N., 014° 21.2'E
Unknown	44° 30.0'N., 013° 00.0'E
Unknown	44° 50.0'N., 018° 17.0'E

NAVAREA THREE warnings that remain in force on June 22nd 1999

Serie 1999, nums: 194, 206, 227, 228, 231, 237, 243, 244, 245, 246, 250, 251, 254, 257, 260, 261, 262, 263, 267 and 268.

VIII OBAVIJESTI Information

- Iz tiska je izašlo novo izdanje priručnika za plovidbu PELJAR I. JADRANSKO MORE - ISTOČNA OBALA, četvrto izdanje, 1999. Ovim izdanjem stavlja se izvan snage publikacija PELJAR I JADRANSKO MORE - ISTOČNA OBALA, treće izdanje 1973. i Nova naklada trećeg izdanja 1982.
- Iz tiska je izašla nova navigacijska publikacija PRIRUČNIK ZA OBUKU RADIOOPERATERA S OGRANIČENOM OVLAŠTI MORSKO PODRUČJE PLOVIDBE A1 - ROC.
- Iz tiska su izašla nova izdanja karata: 300-32, 300-33, 300-34, 300-35, 300-36 i 300-37. Ovim izdanjima stavljaju se izvan snage sva dosadašnja izdanja i naklade tih karata.
- NAREDBA O VISINI NAKNADE ZA USLUGE PELJARENJA U UNUTRAŠNIM MORSKIM VODAMA I TERITORIJALNOM MORU REPUBLIKE HRVATSKE - Narodne novine broj 58 od 09. lipnja 1999.
- Promijenjen je broj faksa 021/47 045 Državnog hidrografskog instituta, Nautički odsjek - Služba sigurnosti plovidbe. Novi broj je: 021/347-208



OBRAZAC ZA OBAVIJESTI
Note for information

Molimo pomorce da, koristeći ovaj standardni obrazac, obavijeste Nautički odsjek Državnog hidrografskog instituta o otkrivenim opasnostima za plovidbu, uočenim promjenama na pomoćnim navigacijskim sredstvima i predlože potrebne promjene na kartama i navigacijskim publikacijama.

Mariners are requested to use this standard form to notify the State Hydrographic Institute, Nautical Department, about discovered dangers to navigation, changes observed in aids to navigation, or corrections to charts and publications seen to be necessary.

Mjesto: Datum:
Place: Date:

Ime pošiljatelja (ime broda):
Name of sender (Name of ship):

Adresa ili pozivni znak i zastava broda:
Address or ship's call sign and flag:


Predmet:
Subject:

Prava ili procijenjena pozicija:
True or approx. position:

Karta ili publikacija:
Chart or publication:

Posljednji primljeni Oglas za pomorce:
Latest "Oglas za pomorce" received:

Sadržaj obavijesti:
Details:



POTPIS:
SIGNATURE:

Državni hidrografski institut, Nautički odsjek, Zrinsko-Frankopanska 161, 21000 Split, tel: +385/0/21/361-840, 361-792 kućni 209, fax: +385/021/347-208, E-mail: dhinaut@dhi.tel.hr, teleks: 26-270 HIRH RH.

STATE HYDROGRAPHIC INSTITUTE, Nautical Department, Zrinsko-Frankopanska 161, 21000 Split, Croatia, Tel: +385/0/21/361-840, 361-792 ext. 209, Fax: +385/021/347-208, E-mail: dhinaut@dhi.tel.hr, Telex: 26-270 HIRH RH.

POPIS POMORSKIH KARATA I NAVIGACIJSKIH PUBLIKACIJA
List of nautical charts and publication

POMORSKE KARTE

Nautical charts

Karta pomorska 100-15
Karta pomorska 100-16
Karta pomorska 100-17
Karta pomorska 100-18
Karta pomorska 100-19
Karta pomorska 100-20
Karta pomorska 100-21
Karta pomorska 100-22
Karta pomorska 100-23
Karta pomorska 100-24
Karta pomorska 100-25
Karta pomorska 100-26
Karta pomorska 100-27
Karta pomorska 100-28
Karta pomorska 100-29
Karta pomorska 100-30
Karta pomorska 300-31
Karta pomorska 300-32
Karta pomorska 300-33
Karta pomorska 300-34
Karta pomorska 300-35
Karta pomorska 300-36
Karta pomorska 300-37
Karta pomorska 10
Karta pomorska 13
Karta pomorska 15
Karta pomorska 20
Karta pomorska 11
Karta pomorska 22
Karta pomorska 63
Karta batimetrijska B 100
Karta pomorska 101
Karta pomorska 103
Karta pomorska 108
Karta pomorska 109
Karta pomorska INT 3410
Karta pomorska INT 3412
Karta pomorska INT 3414
Karta pomorska 151
Karta pomorska 152
Karta pomorska 153
Karte pomorske 154
Karta pomorska 155
Karta pomorska 156
Karta pomorska 157
Karta pomorska 158
Karta pomorska 159
Karta pomorska 160
Karte pomorska 161
Karta pomorska 171
Karta pomorska 172
Karta pomorska 173
Karta pomorska 174
Karta pomorska 175
Karta pomorska 179
Karta pomorska 50-3
Karta pomorska 50-4
Karta pomorska 50-20

POMORSKE KARTE

Nautical charts

Karta pomorska 301
Karta pomorska 302
Karta pomorska 303
Karta pomorska 333
Karta pomorska 501
Karta pomorska 502
Karta pomorska 512
Karta pomorska 515
Karta pomorska 518
Karta pomorska 525
Karta pomorska 532
Karta pomorska 533
Karta pomorska 535
Karta pomorska 600-61
Karta pomorska 600-62
Karta pomorska 600-63
Karta pomorska 600-64
Komplet malih karata - I dio
Komplet malih karata - II dio

PUBLIKACIJE

Publications

Peljar Jonskog mora i Malteških otoka
Popis svjetala (PS) i signala za maglu - Jadransko more - Jonsko more - Malteški otoci, 1998.
Znaci i skraćenice na pomorskim kartama izdanja Hidrografskog instituta
Katalog pomorskih karata i navigacijskih publikacija, 1998.
Peljar I - Jadransko more - istočna obala, 1999.
Peljar II - Jadransko more - zapadna obala
Hidrografski godišnjak
Nautičke tablice
Pomorske oznake, IALA sustav (novo izdanje)
Radio-navigacijska služba (izvan službene upotrebe)
Tablice morskih mijena, Jadransko more - istočna obala 1995.
Klimatološki atlas Jadranskog mora
Terestrička i elektronska navigacija, 1986.
Oglas za pomorce
"Andrija Mohorovičić" - izvještaj i rezultati oceanografskih istraživanja Jadranskog mora
Identifikator zvijezda (izdanje 1990)
Brodski dnevnik
Dnevnik stroja
Radioslužba 1998.
Nautički godišnjak 1999.
Priručnik za obuku radiooperatera s ograničenom ovlasti - morsko područje plovidbe A1 - ROC, 1999.

PRODAJA KARATA I NAVIGACIJSKIH PUBLIKACIJA
Sales of charts and nautical publications

1. Poduzeće **PLOVPUT** - Split, Obala Lazareta br. 1, 21000 - SPLIT, tel: +385 (0)21 355-900, fax: +385 (0)21 585-782
 - Plovno područje Pula, Lučka kapetanija Pula, 52000 - PULA, tel.: +385 (0)52 23-147
 - Plovno područje Rijeka, Senjsko pristanište br. 3, 51000 - RIJEKA, tel.: +385 (0)51 213-590
 - Plovno područje Zadar, Jurja Bijankinija br. 8, 23000 - ZADAR, tel.: +385 (0)23 433-134
 - Plovno područje Šibenik, Obala oslobođenja br. 8, 22000 - ŠIBENIK, tel.: +385 (0)22 212-186
 - Plovno područje Dubrovnik, Gruška obala br. 25, 20000 - DUBROVNIK, tel.: +385 (0)20 418-789
 - Plovno područje Dubrovnik - Ispostava Korčula, Vinka Paletina br. 176, 20260 - KORČULA, tel.: +385 (0)20 711-176
 - Plovno područje Split - Svjetioničarska postaja Ploče, Neretvanskih gusara br. 1, 20340 - PLOČE, tel.: +385 (0)21 679-271
2. **NAVAL-ADRIA**, d.o.o., Budicinova br. 7, 51000 - RIJEKA, tel/fax: +385 (0)51 267-635
Prodavaonica **NAUTIKA**, 51222 BAKAR tel/fax: +385 (0)51 761-730
3. Sveučilište u Rijeci, **Visoka pomorska škola u Rijeci**, PJ za navigacijsku i sigurnosnu opremu, Studentska br. 2, 51000 - RIJEKA, tel.: +385 (0)51 338-411 (0)51 331-520, fax: +385 (0)51 336-755
4. **INVENTING**, d.o.o., A. Pomoraca 7/V, 10000 - ZAGREB, tel/fax: +385 (0)1 6523-921
5. **MARINERA**, Obala kralja Petra Krešimira IV br. 11, 23210 - BIOGRAD NA MORU, tel: +385 (0)23 384-882
6. **MEHANIC NAUTIC**, d.o.o., Marka Marulića 12, 22243 - MURTER, tel: +385 (0)22 434-908, 435-062, fax: +385 (0)22 434-763
7. **SKIPERING**, d.o.o., Ive Andrića 42, 52440 - POREČ, tel/fax: (0)52 431-698
8. **DIDAKTA PLUS**, d.o.o., Ivana Trnskog 19, 10000 - ZAGREB, tel: +385 (0)1 216-999, 223-891, fax: +385 (0)1 2300-100

Državni hidrografski institut svoje publikacije prodaje isključivo posredstvom ovlaštenih distributera.
Charts and publications are sold by authorized sales agents only.