



ISSN 0030-0713

**SVEZAK 3**

# **OGLAS ZA POMORCE**

**NOTICE TO MARINERS**

**HRVATSKI HIDROGRAFSKI INSTITUT  
SPLIT - HRVATSKA**

**Ožujak / March 2000.**

**Oglasi / Notices: 1 - 25**

"OGLAS ZA POMORCE" mjesečno je izdanje. Donosi obavijesti za ažuriranje pomorskih karata i navigacijskih publikacija Hrvatskog hidrografskog instituta za Jadransko more, Jonsko more i Malteške otoke.

"OGLAS ZA POMORCE" is a monthly edition. Contains information for keeping up-to-date Croatian charts and nautical publications for Adriatic Sea, Ionian Sea and Maltese Islands.

## **SADRŽAJ - CONTENTS**

- I.** UVODNA OBJAŠNENJA, PREGLED ISPRAVAKA  
*Explanatory Notes, Index of Corrections*
- II.** ISPRAVCI KARATA  
*Corrections to Charts*
- III.** ISPRAVCI PELJARA  
*Corrections to Sailing Directions*
- IV.** ISPRAVCI POPISA SVJETALA  
*Corrections to List of Lights*
- V.** ISPRAVCI RADIOSLUŽBE  
*Corrections to Radio Service*
- VI.** ISPRAVCI KATALOGA  
*Corrections to Catalogue*
- VII.** NAVIGACIJSKI RADIOOGLASI  
*Reprints of Radio Navigational Warnings*
- VIII.** OBAVIJESTI  
*Information*

O svim promjenama važnima za sigurnost plovidbe molimo obavijestiti: HRVATSKI HIDROGRAFSKI INSTITUT, Nautički odsjek, Zrinsko-Frankopanska 161, 21000 Split Tel.: +385/0/21/361-840, 361-792, kućni 209, Fax: 021/347-208, E-mail: dhi-naut@dhi.tel.hr, Telex: 26-270 HIRH RH. Tiskani formular je sastavni dio Oglasa.

*For all changes important for the safety of navigation please notify: HYDROGRAPHIC INSTITUTE OF THE REPUBLIC OF CROATIA Nautical Department, Zrinsko-Frankopanska 161, 21000 Split, Croatia, Tel.: +385/0/21/361-840, 361-792 ext. 209, Fax: 021/347-208, E-mail: dhi-naut@dhi.tel.hr, Telex: 26-270 HIRH RH. The form, which is convenient for sending a report, is given at the end of this issue.*

Godišnja pretplata / Annual Subscription: 200.00 kn

RAVNATELJ  
dr. sc. Zvonko Gržetić

**I**  
**Uvodna objašnjenja**  
*Explanatory Notes*

**RADIOOGLASE** za istočni dio Jadrana svakodnevno odašiljaju hrvatske obalne radiopostaje.

**RADIO NAVIGATIONAL WARNINGS** for east Adriatic coast are broadcasted daily by Croatian coastal radio stations.

**DUBINE I VISINE** određene su u metrima. Dubine se odnose na srednju razinu nižih niskih voda živih morskih mijena, a visine na srednju morskú razinu.

**DEPTHS** are in meters and are reduced to Chart Datum which is Mean Lower Low Water Springs.

**HEIGHTS** are above Mean Sea Level.

**SEKTORI VIDLJIVOSTI** svjetala i pokriveni smjerovi imaju vrijednost more-kopno (otok), ako nije drugačije naglašeno. Daljina vidljivosti svjetala izražena je u nautičkim miljama za visinu motriteljeva oka (5m).

**SECTORS OF LIGHTS.** The limits of sectors and areas of visibility, and the alignment of direction lights and leading lights are given as seen from seaward. Range in nautical miles is given for the height of eye of the observer - 5 metres.

Svi oglasi za ispravak karata iz prethodne godine objavljuju se u OZP za siječanj tekuće godine.

All Notices for correction to charts of previous year are printed in January issue of the current year.

---

<b>OZP</b> .....	Oglas za pomorce	- Notices to Mariners
<b>PS</b> .....	Popis svjetala i signala za maglu	- List of Lights
<b>RS</b> .....	Radioslužba	- Radio Service
<b>RO</b> .....	radiooglasi	- Radio warnings
<b>M</b> .....	nautička milja	- Nautical mile
<b>AN</b> .....		- Avvisi ai Naviganti
<b>ANM</b> .....		- Admiralty Notices to Mariners
<b>L/L</b> .....		- Admiralty List of Lights
<b>(P)</b> .....	prethodni oglasi	- Preliminary Notices
<b>(T)</b> .....	privremeni oglasi	- Temporary Notices
<b>HHI</b> .....	Hrvatski hidrografski institut	- Hydrographic Institute of the Republic of Croatia
<b>MK</b> .....	male karte	

---

**I**  
**Pregled ispravaka**  
*Index of corrections*



<b>Karte</b> <i>Charts</i>	<b>Oglas broj</b> <i>Notices No.</i>	<b>Publikacije</b> <i>Publications</i>	<b>Oglas broj</b> <i>Notice No.</i>
151.....	1	Peljar I.....	6, 7, 8, 9, 10, 11(T),
100-15 .....	1, 2		12, 13, 14, 15, 16, 17
MK-1 .....	1, 2	Popis svjetala .....	18(T), 19, 20(T), 21, 22
MK-2.....	2	Radioslužba.....	23, 24, 25
MK-3.....	3	Ispravci Kataloga .....	Nema ispravaka
Plan 11 .....	2		
Plan 63 .....	5		
Plan 512 .....	4		

**II**  
**ISPRAVCI KARATA**  
*Corrections to Charts*

**JADRANSKO MORE - ADRIATIC SEA**

**HRVATSKA - CROATIA**

**1 - 3/00 Umag, NNW od luke, Plić Šipar: kardinalna oznaka W**

Promijeniti  na 45° 28.12'N - 13° 30.05'E u:   
- za kartu 151 na 45° 28.12'N - 13° 29.85'E


*Umag, NNW of harbour; Plić Šipar: cardinal W buoy*

Substitute  by in  45° 28.12'N - 13° 30.05'E.


- for chart 151 in 45° 28.12'N - 13° 29.85'E

Karte (posljednji ispravak) - Charts (Last correction): 151 (4-2/00); 100-15 (2-10/99); MK-1 (3-11/98).

**2 - 3/00 Posoj, uvala: uklonjen dimnjak**

Prekrižiti  na približno 45° 25.2'N - 13° 31.4'E.

*Posoj, cove: chimney, destroyed*

Delete  in vicinity 45° 25.2'N - 13° 31.4'E.

Karte (posljednji ispravak) - Charts (Last correction): 100-15(1-3/00); MK-1 (1-3/00); MK-2 (1-5/99); Plan 11 UMAG (2-2/00).

**3 - 3/00 V Brijun, otok - Krasnica, otočić: podmorski kabeli, cjevovod**

1. Ucrtati podmorske kabele (simbol P-7) spajanjem pozicija:

a) od 44° 54.45'N - 13° 45.20'E do 44° 54.60'N - 13° 44.10'E

b) od 44° 55.25'N - 13° 45.25'E do 44° 54.60'N - 13° 44.10'E

2. Promijeniti simbol P-7 (podmorski kabel) u simbol P-7b (podmorski kabel koji se ne upotrebljava) od 44° 55.10'N - 13° 45.55'E do 44° 54.60'N - 13° 44.10'E.

3. Ucrtati podmorski cjevovod (simbol P-8) spajanjem pozicija od 44° 55.25'N - 13° 45.25'E do 44° 54.75'N - 13° 44.00'E

*V Brijun, island - Krasnica, islet: submarine cable, pipeline*

1. Insert symbol P-7 (submarine cables) joining:

a) from 44° 54.45'N - 13° 45.20'E to 44° 54.60'N - 13° 44.10'E

b) from 44° 55.25'N - 13° 45.25'E to 44° 54.60'N - 13° 44.10'E

2. Substitute symbol P-7 (submarine cable) by symbol P-7b (abandoned submarine cable) from 44° 55.10'N - 13° 45.55'E to 44° 54.60'N - 13° 44.10'E.

3. Insert symbol P-8 (submarine pipeline) joining: from 44° 55.25'N - 13° 45.25'E to 44° 54.75'N - 13° 44.00'E

Karta (posljednji ispravak) - Chart (Last correction): MK-3 (1-4/99)

**4 - 3/00 Tisno, luka: podmorski cjevovod, podmorski kabel**

1. Prekrižiti podmorski kabel (simbol P-7) na približno 43° 48.0'N - 15° 38.57'E.

2. Ucrtati podmorski cjevovod (simbol P-8) od pozicije na obali 43° 48.08'N - 15° 38.69'E u smjeru 212° do obalne crte otoka Murter.

3. Za Plan MURTERSKI KANAL - SE dio:

Ucrtati podmorski energetski kabel od pozicije na obali Wp=323.5°; d= 468 m od svjetla na lukobranu Tisno (PS 443/E3218) u smjeru 205° do obalne crte otoka Murter.

*Tisno, port: submarine cable, pipeline*

1. Delete submarine cable (symbol P-7) in vicinity 43° 48.0'N - 15° 38.57'E.

2. Insert submarine pipeline (symbol P-8) from position on coast 43° 48.08'N - 15° 38.69'E in direction 212° to coastline of Murter island.

3. For Plan MURTERSKI KANAL - SE dio:

Insert submarine power cable (symbol P-7) from position on coast Wp=323.5°; d= 468 m from light breakwater Tisno (PS 443/E3218) in direction 205° to coastline of Murter island.

Karta (posljednji ispravak) - Chart (Last correction): 512 (3-10/98).

**5 - 3/00 Ploče, luka, Bačina, uvala: uklonjene plutače za vez**

Prekrižiti  na približno:

a) 43° 03' 42"N - 17° 25' 38"E.

f) 43° 03' 27"N - 17° 25' 56"E

b) 43° 03' 41"N - 17° 25' 38"E

g) 43° 03' 27"N - 17° 25' 57"E.

c) 43° 03' 39"N - 17° 25' 39"E.

h) 43° 03' 24"N - 17° 23' 58"E

d) 43° 03' 39"N - 17° 25' 41"E

i) 43° 03' 24"N - 17° 23' 59"E

e) 43° 03' 39"N - 17° 25' 44"E.

*Ploče, harbour, Bačina, cove: removed mooring buoys*

Delete  in vicinity:

a) 43° 03' 42"N - 17° 25' 38"E.

f) 43° 03' 27"N - 17° 25' 56"E

b) 43° 03' 41"N - 17° 25' 38"E

g) 43° 03' 27"N - 17° 25' 57"E.

c) 43° 03' 39"N - 17° 25' 39"E

h) 43° 03' 24"N - 17° 23' 58"E

d) 43° 03' 39"N - 17° 25' 41"E

i) 43° 03' 24"N - 17° 23' 59"E

e) 43° 03' 39"N - 17° 25' 44"E.

Karta (posljednji ispravak) - Chart (Last correction): Plan 63 (8-7/97).

**III**  
**ISPRAVCI PELJARA**  
*Corrections to Sailing Directions*

**PELJAR I - JADRANSKO MORE - ISTOČNA OBALA**  
**Izdanje - Edition 1999**

---

**6 - 3/00**      **Pličina Šipar: kardinalna oznaka W**

Redak 18:

stoji: ...označena je plutačom (kardinalna W).

treba: ...označena je plutačom sa stupom i znakom na vrhu (kardinalna W).

str. 26

---

**7 - 3/00**      **Posoj, luka: srušen dimnjak tvornice cementa**

Redak 30:

Prekrižiti u prvoj rečenici teksta pod *ORIJENTACIJA* navod: Tvornički dimnjak i...

str. 28

---

**8 - 3/00**      **Uvala Božava, luka: sezonski pomorski granični prijelaz**

Redak 40, treba:

*UPRAVNI ORGANI I JAVNE SLUŽBE*: Lučka ispostava, policija, sezonski pomorski granični prijelaz, pošta, ambulanta i ljekarna.

str. 170

---

**9 - 3/00**      **Sali, luka: sezonski pomorski granični prijelaz**

Redak 18, treba:

*UPRAVNI ORGANI I JAVNE SLUŽBE*: Lučka ispostava, policija, sezonski pomorski granični prijelaz, pošta, ambulanta i ljekarna.

str. 172

---

**10 - 3/00**      **Šibenik, luka: stalni pomorski granični prijelaz**

Redak 01, treba:

*UPRAVNI ORGANI I JAVNE SLUŽBE*: Lučka kapetanija, policija, carinarnica, stalni pomorski granični prijelaz, pošta, bolnica i ljekarne.

str. 208

---

**11(T) - 3/00**      **OBALA KOPNA od luke Grebaštica do rta Ploča: porušena svjetleća oznaka**

Redak 10, dopuniti:

Svjetleća oznaka greben Grbavac (usamljena opasnost) je porušena. Ploviti oprezno.

str. 210

---

**12 - 3/00**      **Luka Primošten, luka: sezonski pomorski granični prijelaz**

Redak 48, dopuniti:

...i sezonski pomorski granični prijelaz.

str. 210

---

**13 - 3/00**      **Luka Peleš, marina Kremik: sezonski pomorski granični prijelaz**

Redak 51, dopuniti:

... sa sezonskim pomorskim graničnim prijelazom.

str. 210

---

**14 - 3/00**      **Stari Grad, luka: sezonski pomorski granični prijelaz**

Redak 31, treba:

*UPRAVNI ORGANI I JAVNE SLUŽBE*: Lučka ispostava, policija, sezonski pomorski granični prijelaz, pošta, ambulanta i ljekarna.

str. 252

---

**15 - 3/00**      **Ploče, luka, shema UPUTE ZA PLOVIDBU: plutače za vez**

Prekrižiti:

a) tri plutače za vez  $\text{t}_{\text{S}}$  na približno  $43^{\circ} 03.7'N - 17^{\circ} 25.7'E$

b) dvije plutače za vez  $\text{t}_{\text{S}}$  na približno  $43^{\circ} 03.3'N - 17^{\circ} 26.0'E$

str. 270

---

**16 - 2/00**      **Ploče, luka, shema: plutače za vez**

Prekrižiti:

a) pet plutača za vez  $\text{t}_{\text{S}}$  na približno  $Wp=005^{\circ}$ ,  $d=1640m$  od rta Bad

b) četiri plutače za  $\text{t}_{\text{S}}$  vez na približno  $Wp=025^{\circ}$ ,  $d=1300m$  od rta Bad

str. 271

---

**17 - 3/00**      **Metković, luka: stalni pomorski granični prijelaz**

Redak 15, treba:

*UPRAVNI ORGANI I JAVNE SLUŽBE*: Lučka ispostava, policija, stalni pomorski granični prijelaz, pošta, bolnica i ljekarne.

str. 275

---

**PONIŠTENI ISPRAVCI PELJARA**

*Cancelled corrections of Sailing Directions*

str. B 27, ispravak 8(T) - 2/00

str. 210, ispravak 5(T) - 12/99

str. 267, ispravak 10(T) - 11/99

**IV**  
**ISPRAVCI POPISA SVJETALA**  
*Corrections to List of Lights*

**POPIS SVJETALA I SIGNALA ZA MAGLU**  
**Izdanje - Edition 1998**

---

<b>18(T) - 3/00</b>								
203	- Bakarac, glava gata		POGAŠENO					
E2862								
<b>19 - 3/00</b>								
510	Pličina Peleš	43 33.9	C BI 2s	8	5	Crvena kula sa stupom	(0,3+1,7)s	
E3285		15 55.0				i galerijom,7m		
<b>20(T) - 3/00</b>								
510,1	Greben Grbavac		POGAŠENO					
<b>21 - 3/00</b>								
544,1	Resnik-Divulje, glava lukobrana	43 31.7 16 18.4	Z BI 3s	6	4	Zelena kula sa stupom	(0,5+2,5)s	
						i galerijom,5m		
<b>22 - 3/00</b>								
1314,5	- FPSO Firenze	40 55.4	B Mo(U) 15s	...	10	Platforma (SPM), 21m	Racon	
E7375	F.C2. AG AQUILA	18 19.6	C Mo(U) 15s	...	5			
			Rog Mo(U) 30s	...	2			

---

**PONIŠTENI ISPRAVCI POPISA SVJETALA**

*Cancelled corrections of List of Lights*

str. 36, ispravak 5(T) - 1/99

str. 78, ispravak 39 - 6/99

str. 93, ispravak 5 - 3/99

**V**  
**ISPRAVCI RADIOSLUŽBE**  
*Corrections to Radio Service*

**RADIOSLUŽBA**  
**Izdanje - Edition 1998**

**23 - 3/00**      **Lučka ispostava Primošten: promjena telefonskog broja**  
U navodu **Lučka ispostava PRIMOŠTEN** promijeniti tel. broj: (022) 70 266 u: (022) 570 266  
Radioslužba -1998, str. 14.

**24 - 3/00**      **Lučka ispostava Rogoznica: promjena telefonskog broja**  
U navodu **Lučka ispostava ROGOZNICA** promijeniti tel. broj: (022) 59 045 u: (022) 559 045  
Radioslužba -1998, str. 15.

**25 - 3/00**      **Lučka ispostava Sućuraj: promjena telefonskog broja**  
U navodu **Lučka ispostava Sućuraj (o. Hvar)** promijeniti tel. i fax broj: (021) 77 228 u: (022) 773 228  
Radioslužba -1998, str. 16.

**VI**  
**ISPRAVCI KATALOGA**  
*Corrections to Catalogue*

**KATALOG POMORSKIH KARATA I NAVIGACIJSKIH PUBLIKACIJA**  
**Izdanje - Edition 1998**

Nema ispravaka - Nil

**VII**  
**NAVIGACIJSKI RADIOOGLASI**  
**RADIO NAVIGATIONAL WARNINGS**

**RADIOOGLASI na snazi 27. ožujka 2000.**

- 0040 Kaštel Sućurac, W ugao pristana, svjetlo PS 546/E3322 na 43° 32.3'N - 016° 26.6'E pogašeno.
- 0045 Do daljnega podvodni radovi na približno 43° 17.6'N - 017° 01.4'E (luka Makarska, športska lučica). Ploviti oprezno.
- 0055 Od 20. ožujka do daljnega strujomjerna stanica označena crvenom plutačom južno od otoka Vrgada na poziciji 43° 50.3'N - 015° 31.0'E. Zabranjena plovidba u polumjeru 30 metara od plutače.
- 0056 Od 21. ožujka do daljnega strujomjerne stanice na:  
a) 43° 56.2'N - 015° 16.6'E (žuta plutača s radar-reflektorom)  
b) 43° 55.4'N - 015° 15.6'E (žuta plutača s radar-reflektorom)  
c) 43° 45.7'N - 015° 15.7'E (žuta plutača s radar-reflektorom)  
Zabranjena plovidba i ribarenje u polumjeru 50 metara od strujomjernih stanica.
- 0059 27. ožujka od 0400 UTC do 1600 UTC vježbe gađanja u području unutar spojnice pozicija:  
a) 43° 20.0'N - 016° 20.0'E  
b) 43° 17.0'N - 016° 20.0'E  
c) 43° 13.0'N - 016° 00.0'E  
d) 43° 24.0'N - 016° 00.0'E  
Zabranjena plovidba i zadržavanje. Kontakt VHF kanal 16 prije navedenog područja.

**RADIO NAVIGATIONAL WARNINGS in force on 27th March 2000**

- 0040 *Kaštel Sućurac, breakwater, light L/L3322 in 43° 32.3'N - 016° 26.6'E unlit.*
- 0045 *Till next notice underwater works in vicinity 43° 17.6'N - 017° 01.4'E (Makarska port) Wide berth requested.*
- 0055 *From March 20 till next notice current-meter station marked with red buoy S of Vrgada island in 43° 50.3'N - 015° 31.0'E. Navigation in 30 metres radius from buoy prohibited.*
- 0056 *From March 21 till next notice current-meter stations in:*  
a) *43° 56.2'N - 015° 16.6'E (yellow buoy with radar reflector)*  
b) *43° 55.4'N - 015° 15.6'E (yellow buoy with radar reflector)*  
c) *43° 45.7'N - 015° 15.7'E (yellow buoy with radar reflector)*  
*Navigation in 50 metres radius prohibited.*
- 0059 *On March 27. from 0400 UTC to 1600 UTC firing exercises in area bounded by:*  
a) *43° 20.0'N - 016° 20.0'E*  
b) *43° 17.0'N - 016° 20.0'E*  
c) *43° 13.0'N - 016° 00.0'E*  
d) *43° 24.0'N - 016° 00.0'E*  
*Navigation in area prohibited. Contact VHF channel 16 before transiting area.*

**NAVAREA III**

**NAVAREA III radionavigacijski oglasi na snazi 21. ožujka 2000. (Jadransko i Jonsko more)**  
**NAVAREA III navigational warnings in force on March 21st 2000 (for Adriatic Sea and Ionian Sea)**

- 116 **ADRIATIC SEA**  
*Minehunters carrying out operations in area bounded by:*  
a) *45° 25.7'N - 013° 04.0'E*  
b) *45° 25.7'N - 013° 12.4'E*  
c) *45° 27.7'N - 013° 12.4'E*  
d) *45° 27.7'N - 013° 04.0'E*  
*One mile berth requested.*

**Summary of Drilling Rigs updated up to NAVAREA THREE 047/2000 warning**

**ADRIATIC SEA - IONIAN SEA**

<i>Armida 1</i>	<i>44° 28.5'N., 012° 27.2'E</i>
<i>Morena 1</i>	<i>44° 13.6'N., 012° 29.0'E</i>
<i>R.T. Mayer</i>	<i>44° 32.8'N., 012° 29.7'E</i>
<i>R.W. Monwel</i>	<i>44° 12.7'N., 012° 42.3'E</i>
<i>Steward</i>	<i>44° 12.8'N., 012° 46.6'E</i>
<i>Bonaccia</i>	<i>43° 36.0'N., 014° 21.2'E</i>
<i>Unknown</i>	<i>44° 30.0'N., 013° 00.0'E</i>
<i>Unknown</i>	<i>44° 50.0'N., 018° 17.0'E</i>

## VII

*NAVAREA THREE warnings that remain in force on March 21st 2000*

*Serie 2000, nums: 66, 76, 80, 87, 90, 92, 97, 98, 109, 116, 117, 119 and 120.*

## VIII

### **OBAVIJESTI**

#### *Information*

1. ODLUKA O TEHNIČKIM PRAVILIMA HRVATSKOG REGISTRA BRODOVA - PREGRAĐIVANJE (2000.)  
Narodne novine broj 26 od 03. ožujka 2000.
2. ODLUKA O TEHNIČKIM PRAVILIMA HRVATSKOG REGISTRA BRODOVA - NEMETALNI MATERIJALI (2000.)  
Narodne novine broj 26 od 03. ožujka 2000.
3. PRAVILNIK O IZMJENI PRAVILNIKA O OČEVIDNIKU I DOSTAVI PODATAKA O GOSPODARSKOM RIBOLOVU NA MORU -  
Narodne novine broj 30. od 17. ožujka 2000.
4. PRAVILNIK O IZMJENAMA I DOPUNAMA PRAVILNIKA O OBAVLJANJU INSPEKCIJSKOG NADZORA SIGURNOSTI  
PLOVIDBE - Narodne novine broj 30. od 17. ožujka 2000.





## OBRAZAC ZA OBAVIJESTI *Note for information*

**Molimo pomorce da, koristeći ovaj standardni obrazac, obavijeste Nautički odsjek Hrvatskog hidrografskog instituta o otkrivenim opasnostima za plovidbu, uočenim promjenama na pomoćnim navigacijskim sredstvima i predlože potrebne promjene na kartama i navigacijskim publikacijama.**

***Mariners are requested to use this standard form to notify the Hydrographic Institute of the Republic of Croatia, Nautical Department, about discovered dangers to navigation, changes observed in aids to navigation, or corrections to charts and publications seen to be necessary.***

Mjesto: ..... Datum: .....  
*Place: ..... Date: .....*

Ime pošiljatelja (ime broda): .....  
*Name of sender (Name of ship): .....*

Adresa ili pozivni znak i zastava broda: .....  
*Address or ship's call sign and flag: .....*

Predmet: .....  
*Subject: .....*

Prava ili procijenjena pozicija: .....  
*True or approx. position: .....*

Karta ili publikacija: .....  
*Chart or publication: .....*

Posljednji primljeni Oglas za pomorce: .....  
*Latest "Oglas za pomorce" received: .....*

Sadržaj obavijesti:  
*Details:*



POTPIS:  
SIGNATURE: .....

Hrvatski hidrografski institut, Nautički odsjek, Zrinsko-Frankopanska 161, 21000 Split, tel: +385/0/21/361-840, 361-792 kućni 209, fax: +385/0/21/347-208, E-mail: dhi-naut@dhi.tel.hr, teleks: 26-270 HIRH RH.

*Hydrographic Institute of the Republic of Croatia, Nautical Department, Zrinsko-Frankopanska 161, 21000 Split, Croatia, Tel: +385/0/21/361-840, 361-792 ext. 209, Fax: +385/0/21/347-208, E-mail: dhi-naut@dhi.tel.hr, Telex: 26-270 HIRH RH.*

**POPIS POMORSKIH KARATA I NAVIGACIJSKIH PUBLIKACIJA**  
*List of nautical charts and publication*

**POMORSKE KARTE**

*Nautical charts*

Karta pomorska 100-15  
Karta pomorska 100-16  
Karta pomorska 100-17  
Karta pomorska 100-18  
Karta pomorska 100-19  
Karta pomorska 100-20  
Karta pomorska 100-21  
Karta pomorska 100-22  
Karta pomorska 100-23  
Karta pomorska 100-24  
Karta pomorska 100-25  
Karta pomorska 100-26  
Karta pomorska 100-27  
Karta pomorska 100-28  
Karta pomorska 100-29  
Karta pomorska 100-30  
Karta pomorska 300-31  
Karta pomorska 300-32  
Karta pomorska 300-33  
Karta pomorska 300-34  
Karta pomorska 300-35  
Karta pomorska 300-36  
Karta pomorska 300-37  
Karta pomorska 10  
Karta pomorska 13  
Karta pomorska 14  
Karta pomorska 15  
Karta pomorska 20  
Karta pomorska 11  
Karta pomorska 22  
Karta pomorska 63  
Karta batimetrijska B 100  
Karta pomorska 101  
Karta pomorska 103  
Karta pomorska 108  
Karta pomorska 109  
Karta pomorska INT 3410  
Karta pomorska INT 3412  
Karta pomorska INT 3414  
Karta pomorska 151  
Karta pomorska 152  
Karta pomorska 153  
Karte pomorske 154  
Karta pomorska 155  
Karta pomorska 156  
Karta pomorska 157  
Karta pomorska 158  
Karta pomorska 159  
Karta pomorska 160  
Karte pomorska 161  
Karta pomorska 171  
Karta pomorska 172  
Karta pomorska 173  
Karta pomorska 174  
Karta pomorska 175  
Karta pomorska 179  
Karta pomorska 50-3  
Karta pomorska 50-4  
Karta pomorska 50-20

**POMORSKE KARTE**

*Nautical charts*

Karta pomorska 301  
Karta pomorska 302  
Karta pomorska 303  
Karta pomorska 333  
Karta pomorska 501  
Karta pomorska 502  
Karta pomorska 512  
Karta pomorska 515  
Karta pomorska 518  
Karta pomorska 525  
Karta pomorska 532  
Karta pomorska 533  
Karta pomorska 535  
Karta pomorska 600-61  
Karta pomorska 600-62  
Karta pomorska 600-63  
Karta pomorska 600-64  
Komplet malih karata - I dio  
Komplet malih karata - II dio

**PUBLIKACIJE**

*Publications*

Peljar Jonskog mora i Malteških otoka  
Popis svjetala (PS) i signala za maglu - Jadransko more - Jonsko more - Malteški otoci, 1998.  
Znaci i skraćenice na pomorskim kartama izdanja Hidrografskog instituta  
Katalog pomorskih karata i navigacijskih publikacija, 1998.  
Peljar I - Jadransko more - istočna obala, 1999.  
Peljar II - Jadransko more - zapadna obala  
Hidrografski godišnjak  
Nautičke tablice, 1999.  
Pomorske oznake, IALA sustav (novo izdanje)  
Radio-navigacijska služba (izvan službene upotrebe)  
Tablice morskih mijena, Jadransko more - istočna obala 2000.  
Klimatološki atlas Jadranskog mora  
Terestrička i elektronska navigacija, 1986.  
Oglas za pomorce  
"Andrija Mohorovičić" - izvještaj i rezultati oceanografskih istraživanja Jadranskog mora  
Identifikator zvijezda (izdanje 1990)  
Brodski dnevnik  
Dnevnik stroja  
Radioslužba 1998.  
Nautički godišnjak 2000.  
Priručnik za obuku radiooperatera s ograničenom ovlasti - morsko područje plovidbe A1 - ROC, 1999.

**PRODAJA KARATA I NAVIGACIJSKIH PUBLIKACIJA**  
*Sales of charts and nautical publications*

1. Poduzeće **PLOVPUT** - Split, Obala Lazareta br. 1, 21000 - SPLIT, tel: +385 (0)21 355-900, fax: +385 (0)21 585-782
  - Plovno područje Pula, Lučka kapetanija Pula, 52000 - PULA, tel.: +385 (0)52 591-321
  - Plovno područje Rijeka, Senjsko pristanište br. 3, 51000 - RIJEKA, tel.: +385 (0)51 213-590
  - Plovno područje Zadar, Jurja Bijankinija br. 8, 23000 - ZADAR, tel.: +385 (0)23 433-134
  - Plovno područje Šibenik, Obala oslobođenja br. 8, 22000 - ŠIBENIK, tel.: +385 (0)22 212-186
  - Plovno područje Dubrovnik, Gruška obala br. 25, 20000 - DUBROVNIK, tel.: +385 (0)20 418-789
  - Plovno područje Dubrovnik - Ispostava Korčula, Vinka Paletina br. 176, 20260 - KORČULA, tel.: +385 (0)20 711-179
  - Plovno područje Split - Svjetioničarska postaja Ploče, Neretvanskih gusara br. 1, 20340 - PLOČE, tel.: +385 (0)21 679-271
2. **NAVAL-ADRIA**, d.o.o., Budicinova br. 7, 51000 - RIJEKA, tel/fax: +385 (0)51 267-635  
Prodavaonica **NAUTIKA**, 51222 BAKAR tel/fax: +385 (0)51 761-730
3. Sveučilište u Rijeci, **Visoka pomorska škola u Rijeci**, PJ za navigacijsku i sigurnosnu opremu, Studentska br. 2, 51000 - RIJEKA, tel.: +385 (0)51 338-411 (0)51 331-520, fax: +385 (0)51 336-755
4. **INVENTING**, d.o.o., A. Pomoraca 7/V, 10000 - ZAGREB, tel/fax: +385 (0)1 6523-921
5. **MARINERA**, Obala kralja Petra Krešimira IV br. 11, 23210 - BIOGRAD NA MORU, tel: +385 (0)23 384-882
6. **MEHANIC NAUTIC**, d.o.o., Marka Marulića 12, 22243 - MURTER, tel: +385 (0)22 434-908, 435-062, fax: +385 (0)22 434-763
7. **SKIPERING**, d.o.o., Ive Andrića 42, 52440 - POREČ, tel/fax: (0)52 431-698
8. **DIDAKTA PLUS**, d.o.o., Ivana Trnskog 19, 10000 - ZAGREB, tel: +385 (0)1 216-999, 223-891, fax: +385 (0)1 2300-100

**Hrvatski hidrografski institut svoje publikacije prodaje isključivo posredstvom ovlaštenih distributera.**  
*Charts and publications are sold by authorized sales agents only.*