

OGLAS ZA POMORCE

NOTICE TO MARINERS

**DRŽAVNI HIDROGRAFSKI INSTITUT
SPLIT - HRVATSKA**

Rujan / September 1999.

Oglasi / Notices: 1 - 24

"OGLAS ZA POMORCE" mjesečno je izdanje. Donosi obavijesti za ažuriranje pomorskih karata i navigacijskih publikacija Državnog hidrografskog instituta za Jadransko more, Jonsko more i Malteške otoke.

"OGLAS ZA POMORCE" is a monthly edition. Contains information for keeping up-to-date Croatian charts and nautical publications for Adriatic Sea, Ionian Sea and Maltese Islands.

SADRŽAJ - CONTENTS

- I.** UVODNA OBJAŠNJENJA, PREGLED ISPRAVAKA
Explanatory Notes, Index of Corrections
- II.** ISPRAVCI KARATA
Corrections to Charts
- III.** ISPRAVCI PELJARA
Corrections to Sailing Directions
- IV.** ISPRAVCI POPISA SVJETALA
Corrections to List of Lights
- V.** ISPRAVCI RADIOSLUŽBE
Corrections to Radio Service
- VI.** ISPRAVCI KATALOGA
Corrections to Catalogue
- VII.** NAVIGACIJSKI RADIOOGLASI
Reprints of Radio Navigational Warnings
- VIII.** OBAVIJESTI
Information

O svim promjenama važnima za sigurnost plovidbe molimo obavijestiti: DRŽAVNI HIDROGRAFSKI INSTITUT, Nautički odsjek, Zrinsko-Frankopanska 161, 21000 Split Tel.: 021/361-840, 361-792, kućni 209, Fax: 021/347-208, E-mail: dhinaut@dhi.tel.hr, Telex: 26-270 HIRH RH. Tiskani formular je sastavni dio Oglasa.

For all changes important for the safety of navigation please notify: REPUBLIC OF CROATIA - STATE HYDROGRAPHIC INSTITUTE Nautical Department, Zrinsko-Frankopanska 161, 21000 Split, Croatia, Tel.: 021/361-840, 361-792 ext. 209, Fax: 021/347-208, E-mail: dhinaut@dhi.tel.hr, Telex: 26-270 HIRH RH. The form, which is convenient for sending a report, is given at the end of this issue.

Godišnja pretplata / Annual Subscription: 200.00 kn

RAVNATELJ
dr. sc. Zvonko Gržetić

I
Uvodna objašnjenja
Explanatory Notes

RADIOOGLASE za istočni dio Jadrana svakodnevno odašiljaju hrvatske obalne radiopostaje.

RADIO NAVIGATIONAL WARNINGS for east Adriatic coast are broadcasted daily by Croatian coastal radio stations.

DUBINE I VISINE određene su u metrima. Dubine se odnose na srednju razinu nižih niskih voda živih morskih mijena, a visine na srednju morsku razinu.

DEPTHS are in meters and are reduced to Chart Datum which is Mean Lower Low Water Springs.

HEIGHTS are above Mean Sea Level.

SEKTORI VIDLJIVOSTI svjetala i pokriveni smjerovi imaju vrijednost more-kopno (otok), ako nije drugačije naglašeno. Daljina vidljivosti svjetala izražena je u nautičkim miljama za visinu motriteljeva oka (5m).

SECTORS OF LIGHTS. The limits of sectors and areas of visibility, and the alignment of direction lights and leading lights are given as seen from seaward. Range in nautical miles is given for the height of eye of the observer - 5 metres.

Svi oglasi za ispravak karata iz prethodne godine objavljuju se u OZP za siječanj tekuće godine.

All Notices for correction to charts of previous year are printed in January issue of the current year.

OZP	Oglas za pomorce	- Notices to Mariners
PS	Popis svjetala i signala za maglu	- List of Lights
RS	Radioslužba	- Radio Service
RO	radiooglas	- Radio warnings
M	nautička milja	- Nautical mile
AN		- Avvisi ai Naviganti
ANM		- Admiralty Notices to Mariners
L/L		- Admiralty List of Lights
(P)	prethodni oglasi	- Preliminary Notices
(T)	privremeni oglasi	- Temporary Notices
DHI	Državni hidrografski institut	- State Hydrographic Institute
MK	male karte	

I
Pregled ispravaka
Index of corrections

Karte <i>Charts</i>	Oglas broj <i>Notices No.</i>	Publikacije <i>Publications</i>	Oglas broj <i>Notice No.</i>
300-31	3	Peljar I.....	5, 6, 7 ,8, 9, 10, 11, 12(T), 13, 14
300-32	3, 4	Popis svjetala	15, 16, 17, 18, 19, 20, 21, 22, 23, 24
160.....	4	Radioslužba.....	nema ispravaka
161.....	3	Ispravci Kataloga	nema ispravaka
100-18	1		
100-25	2		
100-26	2		
100-27	2		
50-4	1		
MK-5.....	1		
MK-22.....	2		
Plan 20	1		

II
ISPRAVCI KARATA
Corrections to Charts

JADRANSKO MORE - ADRIATIC SEA

HRVATSKA - CROATIA

1 - 9/99 **Tihi kanal, Vošćica, rt: potamnjeni sektor svjetla**


Ucrtati na poziciju svjetla Rt Vošćica $45^{\circ} 14.35'N - 14^{\circ} 35.70'E$ crtkano smjerove potamnjenog sektora 346° i 106° , duljine 0.5 M. Smjerove 346° i 106° međusobno crtkano spojiti u smjeru kretanja kazaljke na satu lukom polumjera 0.3 M i na luku upisati: Pot


Tihi kanal, Rt Vošćica: obscured sector

To light position Rt Vošćica $45^{\circ} 14.35'N - 14^{\circ} 35.70'E$, plot limits of obscured sector 346° and 106° , line length 0.5 M. Connect sector limits 346° and 106° with arch semidiameter 0.3 M and insert: Pot


Karte (posljednji ispravak) - Charts (Last correction): 100-18 (3-7/99); 50-3 (1-3/99); MK-5 (1-1/98); Plan 20 TIHI KANAL (2-7/99).


2 - 9/99 **Poluotok Pelješac, Duba, uvala: pozicija lučkog svjetla**

a) prekrížiti  na približno $43^{\circ} 01.51'N - 17^{\circ} 10.25'E$.

b) ucrtati  na $43^{\circ} 01.50'N - 17^{\circ} 10.55'E$.

Poluotok Pelješac, Duba, uvala: light position

a) delete  in vicinity $43^{\circ} 01.51'N - 17^{\circ} 10.25'E$.

b) insert  in $43^{\circ} 01.50'N - 17^{\circ} 10.55'E$.

Karte (posljednji ispravak) - Charts (Last correction): 100-25 (8-7/99); 100-26 (2(P)-8/99); 100-27 (4-8/99); MK-22 (8-7/99).

ITALIJA - ITALY

3 - 9/99 **Ancona, okolica luke: podmorski cjevovod**

Ucrtati podmorski cjevovod (simbol P-8) spajanjem pozicija:

a) $44^{\circ} 06.5'N - 13^{\circ} 39.0'E$ (BARBARA NW)

b) $44^{\circ} 05.6'N - 13^{\circ} 44.5'E$ (BARBARA B)

Ancona, harbour: submarine pipeline

Insert submarine pipeline (symbol P-8), joining:


a) $44^{\circ} 06.5'N - 13^{\circ} 39.0'E$ (BARBARA NW)

b) $44^{\circ} 05.6'N - 13^{\circ} 44.5'E$ (BARBARA B)


Karte (posljednji ispravak) - Charts (Last correction): 300-31 (11-7/99); 300-32 (3-6/99); 161 (3-6/99);

AN 14.11/13/VII/99

4 - 9/99 **Ancona, okolica luke: valografska plutača**

Ucrtati  na $43^{\circ} 37.0'N - 13^{\circ} 51.0'E$ i upisati: Ž BI(5) 20s

Ancona, harbour: wave recorder

Insert  Ž BI(5) 20s in $43^{\circ} 37.0'N - 13^{\circ} 51.0'E$

Karte (posljednji ispravak) - Charts (Last correction): 300-32 (3-9/99); 160 (10-2/99).

AN 13.5/29/VI/99

III
ISPRAVCI PELJARA
Corrections to Sailing Directions

PELJAR I - JADRANSKO MORE - ISTOČNA OBALA
Izdanje - Edition 1999

5 - 9/99 **OBALA KOPNA od uvale Luka Preluk...: cjevovod, dopuna teksta**

Redak 34:

stoji:...Tenka punta) položen je naftovod u smjeru 010°.

treba:...Tenka punta) do rta Škrkovac položen je naftovod u smjeru 010°.

str. 76

6 - 9/99 **Tankerski vez Urinj: cjevovod, dopuna teksta**

Redak 55:

stoji:...punta) položen je naftovod u smjeru 010°.

treba:...punta) do rta Škrkovac položen je naftovod u smjeru 010°.

str. 81

7 -9/99 **TIHI KANAL: promjena dijela teksta UPOZORENJE**

Redak 07 i 08:

stoji:...Prilikom prilaženja noću s jugoistoka treba ploviti tako da se preko rta Ertak svjetlo na rtu Vošćica i svjetlo na rtu Bejavec ne vide....

treba:...Noću se pri plovidbi s jugoistoka svjetlo na rtu Vošćica i svjetlo na rtu Bejavec vide i preko rta Ertak....

str. 114

8 - 9/99 **Uvala Tribanj-Mandalina: dubine uz obalu**

Redak 13:

stoji:...Mali brodovi mogu pristati uz ozidanu obalu, gdje su zaklonjeni od svih vjetrova. Dubine su oko 3 m.

treba:...Mali brodovi mogu pristati uz E ozidanu obalu, gdje su zaklonjeni od svih vjetrova. Dubine su od oko 2.2 m do oko 3.1 m.

str. 129

9 - 8/99 **Šimuni, luka: boja objekta**

Redak 15:

stoji:...- zelena kula...

treba:...- bijela kula...

str. 143

10 - 9/99 **SEDMOVRAĆE (MAKNARE) područje: boja objekta**

Redak 16:

stoji:...- bijela valjkasta kula...

treba:...- žuto-smeđa valjkasta kula...

str. 155

11 - 9/99 **SW OBALA DUGOG OTOKA od...: boja objekta**

Redak 20:

stoji:...- bijela valjkasta kula...

treba:...- žuto-smeđa valjkasta kula...

str. 157

12(T) - 9/99 **Trogir, luka: podmorski radovi**

Redak 01:

Zbog podmorskih radova zabranjen je privez svim plovilima na ozidanu obalu otočića, zapadno od mosta u duljini 130 m.

str. 228

13 - 8/99 **Rogač, luka: promjena teksta KABELI I CJEVOVODI**

Redak 28:

stoji:...Iz uvale Gaj (SE od rta Rat) 750 m u smjeru 056° položen je cjevovod otpadnih voda.

treba:...Iz uvale Dražetina u smjeru 005° do južne obale otoka Čiovo položen je podmorski kabel.

str. 238

14 - 8/99 **Uvala Nečujam: novi tekst KABELI I CJEVOVODI**

Poslije retka 41:

dati: *KABELI I CJEVOVODI*: Iz uvale Gaj (SE od rta Rat) 750 m u smjeru 056° položen je cjevovod otpadnih voda.

str. 238

IV
ISPRAVCI POPISA SVJETALA
Corrections to List of Lights

POPIS SVJETALA I SIGNALA ZA MAGLU
Izdanje - Edition 1998

15 - 9/99								
145,1	Rt Mašnjak, oko 240 m WNW	45 07.0 14 12.5	B Bl(2) 8s	16	8	Bijela kula s galerijom, 6m	(1+2;1+4)s Vid 286-127 (201)	
16 - 9/99								
145,2	- lijeva strana	45 07.0 14 12.0	C Bl(2) 6s	9	5	Crvena kula s galerijom, 6m	(0,5+1;0,5+4)s Vid 136-317 (181)	
17 - 9/99								
145,3	- desna strana	45 07.4 14 11.9	Z Bl(2) 6s	9	5	Zelena kula s galerijom, 6m	(0,5+1;0,5+4)s Vid 307-149 (202)	
18 - 9/99								
145,4	-- I plutača	45 07.3 14 11.6	C Bl 3s	2,5	4	Crveni □ na crvenoj plutači sa stupom	(0,5+2,5)s	
19 - 9/99								
145,5	-- II plutača	45 07.6 14 11.5	C Bl 2s	2,5	4	Crveni □ na crvenoj plutači sa stupom	(0,5+1,5)s	
20 - 9/99								
145,6	-- III plutača	45 07.7 14 11.5	Z Bl 3s	2,5	4	Zeleni ↑ na zelenoj plutači sa stupom	(0,5+2,5)s	
21 - 8/99								
145,7	-- IV plutača	45 07.8 14 11.4	Z Bl 2s	2,5	4	Zeleni ↑ na zelenoj plutači sa stupom	(0,5+1,5)s	
22 - 9/99								
145,8	--- koljeno trajektnog pristana	45 08.1 14 10.9	B Bl 3s	7	4	Bijela kula sa stupom i galerijom, 5m	(0,5+2,5)s	
23 - 9/99								
634,2 E3488,5	- Duba, E lukobran, glava	43 01.5 17 10.5	C Bl(2) 5s	6	4	Crvena kula, 5m	(0,5+1;0,5+3)s	
24 - 8/99								
1358,51	-- Valografska plutača	43 37.0 13 51.0	Ž Bl(5) 20s			Žuti ☒ na žutoj plutači		

PONIŠTENI ISPRAVCI POPISA SVJETALA
Cancelled corrections of List of Lights
str. 39, ispravak 9 - 8/98

V
ISPRAVCI RADIOSLUŽBE
Corrections to Radio Service

RADIOSLUŽBA
Izdanje - Edition 1998

Nema ispravaka - Nil

VI
ISPRAVCI KATALOGA
Corrections to Catalogue

KATALOG POMORSKIH KARATA I NAVIGACIJSKIH PUBLIKACIJA
Izdanje - Edition 1998

Nema ispravaka - Nil

VII NAVIGACIJSKI RADIOOGLASI RADIO NAVIGATIONAL WARNINGS

RADIOOGLASI na snazi 27. rujna 1999.

- 0155 Do daljnjega podmorski radovi na:
a) 43° 26.3'N - 016° 41.0'E.
b) 43° 25.6'N - 016° 40.6'E
Ploviti oprezno.
- 0162 Od 17. rujna do 04. listopada podmorski radovi na približno 42° 35' 45"N - 018° 12' 30"E (Cavtat). Ploviti oprezno.
- 0169 Od 27. rujna do 29. rujna od 0800 LT do 1900 LT (0600 UTC do 1700 UTC) regata na približno 43° 35.0'N - 015° 55.0'E (Primošten). Ploviti oprezno. Kontakt VHF kanal 16 prije navedenog područja.

RADIO NAVIGATIONAL WARNINGS in force on 27th September 1999

- 0155 Till next notice underwater works in:
a) 43° 26.3'N - 016° 41.0'E.
b) 43° 25.6'N - 016° 40.6'E
Wide berth requested.
- 0162 September 17th till October 4th underwater works in vicinity 42° 35' 45"N - 018° 12' 30"E.
Wide berth requested.
- 0169 From September 27th to September 29th from 0800 LT to 1900 LT (0600 UTC to 1700 UTC) regatta in vicinity 43° 35.0'N - 015° 55.0'E.
Wide berth requested. Contact channel VHF 16 before transiting area.

NAVAREA III

NAVAREA III radionavigacijski oglasi na snazi 21. rujna 1999. (Jadransko i Jonsko more) NAVAREA III navigational warnings in force on September 27th 1999 (for Adriatic Sea and Ionian Sea)

- 363/99 ADRIATIC SEA - ALBANIA
Cape Durrës lighthouse 41° 18.9'N - 019° 26.5'E unlit

Summary of Drilling Rigs updated up to NAVAREA THREE 388/99 warning

ADRIATIC SEA - IONIAN SEA

Armida 1	44° 28.5'N., 012° 27.2'E
Morena 1	44° 13.6'N., 012° 29.0'E
R.T. Mayer	44° 32.8'N., 012° 29.7'E
R.W. Monwel	44° 12.7'N., 012° 42.3'E
Steward	44° 12.8'N., 012° 46.6'E
Bonaccia	43° 36.0'N., 014° 21.2'E
Unknown	44° 30.0'N., 013° 00.0'E
Unknown	44° 50.0'N., 018° 17.0'E

NAVAREA THREE warnings that remain in force on September 27th 1999

Serie 1999, nums: 349, 355, 359, 363, 371, 376, 379, 387, 393, 394, 398, 399 and 400.

VIII OBAVIJESTI Information

- UREDBA O RAČUNANJU VREMENA U 1999. godini:
Ljetno računanje vremena u 1999. godini završava 31. listopada 1999. godine u 3 h 00 min i 00 sek, tako što se pomicanjem za jedan sat unatrag vrijeme u 3 h 00 min i 00 sek računa kao 2 h 00 min i 00 sek.
Sat koji se 31. listopada 1999. godine, zbog pomicanja za jedan sat unatrag, pojavljuje dva puta između 2 h 00 min i 00 sek i 3 h 00 min i 00 sek, označava se prvi put kao sat 2A, a drugi put kao sat 2B. - Narodne novine broj 15 od 11. veljače 1999.



OBRAZAC ZA OBAVIJESTI
Note for information

Molimo pomorce da, koristeći ovaj standardni obrazac, obavijeste Nautički odsjek Državnog hidrografskog instituta o otkrivenim opasnostima za plovidbu, uočenim promjenama na pomoćnim navigacijskim sredstvima i predlože potrebne promjene na kartama i navigacijskim publikacijama.

Mariners are requested to use this standard form to notify the State Hydrographic Institute, Nautical Department, about discovered dangers to navigation, changes observed in aids to navigation, or corrections to charts and publications seen to be necessary.

Mjesto: Datum:
Place: Date:

Ime pošiljatelja (ime broda):
Name of sender (Name of ship):

Adresa ili pozivni znak i zastava broda:
Address or ship's call sign and flag:


Predmet:
Subject:

Prava ili procijenjena pozicija:
True or approx. position:

Karta ili publikacija:
Chart or publication:

Posljednji primljeni Oglas za pomorce:
Latest "Oglas za pomorce" received:

Sadržaj obavijesti:
Details:



POTPIS:
SIGNATURE:

Državni hidrografski institut, Nautički odsjek, Zrinsko-Frankopanska 161, 21000 Split, tel: +385/0/21/361-840, 361-792 kućni 209, fax: +385/021/347-208, E-mail: dhinaut@dhi.tel.hr, teleks: 26-270 HIRH RH.

STATE HYDROGRAPHIC INSTITUTE, Nautical Department, Zrinsko-Frankopanska 161, 21000 Split, Croatia, Tel: +385/0/21/361-840, 361-792 ext. 209, Fax: +385/021/347-208, E-mail: dhinaut@dhi.tel.hr, Telex: 26-270 HIRH RH.

POPIS POMORSKIH KARATA I NAVIGACIJSKIH PUBLIKACIJA
List of nautical charts and publication

POMORSKE KARTE

Nautical charts

Karta pomorska 100-15
Karta pomorska 100-16
Karta pomorska 100-17
Karta pomorska 100-18
Karta pomorska 100-19
Karta pomorska 100-20
Karta pomorska 100-21
Karta pomorska 100-22
Karta pomorska 100-23
Karta pomorska 100-24
Karta pomorska 100-25
Karta pomorska 100-26
Karta pomorska 100-27
Karta pomorska 100-28
Karta pomorska 100-29
Karta pomorska 100-30
Karta pomorska 300-31
Karta pomorska 300-32
Karta pomorska 300-33
Karta pomorska 300-34
Karta pomorska 300-35
Karta pomorska 300-36
Karta pomorska 300-37
Karta pomorska 10
Karta pomorska 13
Karta pomorska 15
Karta pomorska 20
Karta pomorska 11
Karta pomorska 22
Karta pomorska 63
Karta batimetrijska B 100
Karta pomorska 101
Karta pomorska 103
Karta pomorska 108
Karta pomorska 109
Karta pomorska INT 3410
Karta pomorska INT 3412
Karta pomorska INT 3414
Karta pomorska 151
Karta pomorska 152
Karta pomorska 153
Karte pomorske 154
Karta pomorska 155
Karta pomorska 156
Karta pomorska 157
Karta pomorska 158
Karta pomorska 159
Karta pomorska 160
Karte pomorska 161
Karta pomorska 171
Karta pomorska 172
Karta pomorska 173
Karta pomorska 174
Karta pomorska 175
Karta pomorska 179
Karta pomorska 50-3
Karta pomorska 50-4
Karta pomorska 50-20

POMORSKE KARTE

Nautical charts

Karta pomorska 301
Karta pomorska 302
Karta pomorska 303
Karta pomorska 333
Karta pomorska 501
Karta pomorska 502
Karta pomorska 512
Karta pomorska 515
Karta pomorska 518
Karta pomorska 525
Karta pomorska 532
Karta pomorska 533
Karta pomorska 535
Karta pomorska 600-61
Karta pomorska 600-62
Karta pomorska 600-63
Karta pomorska 600-64
Komplet malih karata - I dio
Komplet malih karata - II dio

PUBLIKACIJE

Publications

Peljar Jonskog mora i Malteških otoka
Popis svjetala (PS) i signala za maglu - Jadransko more - Jonsko more - Malteški otoci, 1998.
Znaci i skraćenice na pomorskim kartama izdanja Hidrografskog instituta
Katalog pomorskih karata i navigacijskih publikacija, 1998.
Peljar I - Jadransko more - istočna obala, 1999.
Peljar II - Jadransko more - zapadna obala
Hidrografski godišnjak
Nautičke tablice
Pomorske oznake, IALA sustav (novo izdanje)
Radio-navigacijska služba (izvan službene upotrebe)
Tablice morskih mijena, Jadransko more - istočna obala 1995.
Klimatološki atlas Jadranskog mora
Terestrička i elektronska navigacija, 1986.
Oglas za pomorce
"Andrija Mohorovičić" - izvještaj i rezultati oceanografskih istraživanja Jadranskog mora
Identifikator zvijezda (izdanje 1990)
Brodski dnevnik
Dnevnik stroja
Radioslužba 1998.
Nautički godišnjak 1999.
Priručnik za obuku radiooperatera s ograničenom ovlasti - morsko područje plovidbe A1 - ROC, 1999.

PRODAJA KARATA I NAVIGACIJSKIH PUBLIKACIJA
Sales of charts and nautical publications

1. Poduzeće **PLOVPUT** - Split, Obala Lazareta br. 1, 21000 - SPLIT, tel: +385 (0)21 355-900, fax: +385 (0)21 585-782
 - Plovno područje Pula, Lučka kapetanija Pula, 52000 - PULA, tel.: +385 (0)52 23-147
 - Plovno područje Rijeka, Senjsko pristanište br. 3, 51000 - RIJEKA, tel.: +385 (0)51 213-590
 - Plovno područje Zadar, Jurja Bijankinija br. 8, 23000 - ZADAR, tel.: +385 (0)23 433-134
 - Plovno područje Šibenik, Obala oslobođenja br. 8, 22000 - ŠIBENIK, tel.: +385 (0)22 212-186
 - Plovno područje Dubrovnik, Gruška obala br. 25, 20000 - DUBROVNIK, tel.: +385 (0)20 418-789
 - Plovno područje Dubrovnik - Ispostava Korčula, Vinka Paletina br. 176, 20260 - KORČULA, tel.: +385 (0)20 711-179
 - Plovno područje Split - Svjetioničarska postaja Ploče, Neretvanskih gusara br. 1, 20340 - PLOČE, tel.: +385 (0)21 679-271
2. **NAVAL-ADRIA**, d.o.o., Budicinova br. 7, 51000 - RIJEKA, tel/fax: +385 (0)51 267-635
Prodavaonica **NAUTIKA**, 51222 BAKAR tel/fax: +385 (0)51 761-730
3. Sveučilište u Rijeci, **Visoka pomorska škola u Rijeci**, PJ za navigacijsku i sigurnosnu opremu, Studentska br. 2, 51000 - RIJEKA, tel.: +385 (0)51 338-411 (0)51 331-520, fax: +385 (0)51 336-755
4. **INVENTING**, d.o.o., A. Pomoraca 7/V, 10000 - ZAGREB, tel/fax: +385 (0)1 6523-921
5. **MARINERA**, Obala kralja Petra Krešimira IV br. 11, 23210 - BIOGRAD NA MORU, tel: +385 (0)23 384-882
6. **MEHANIC NAUTIC**, d.o.o., Marka Marulića 12, 22243 - MURTER, tel: +385 (0)22 434-908, 435-062, fax: +385 (0)22 434-763
7. **SKIPERING**, d.o.o., Ive Andrića 42, 52440 - POREČ, tel/fax: (0)52 431-698
8. **DIDAKTA PLUS**, d.o.o., Ivana Trnskog 19, 10000 - ZAGREB, tel: +385 (0)1 216-999, 223-891, fax: +385 (0)1 2300-100

Državni hidrografski institut svoje publikacije prodaje isključivo posredstvom ovlaštenih distributera.
Charts and publications are sold by authorized sales agents only.