

ISSN 0030-0713

SVEZAK 3

OGLAS ZA POMORCE

NOTICE TO MARINERS

**HRVATSKI HIDOGRAFSKI INSTITUT
SPLIT - HRVATSKA**

Ožujak / March 2006.

Oglasi / Notices: 1 - 9

"OGLAS ZA POMORCE" mjesečno je izdanje. Donosi obavijesti za ažuriranje pomorskih karata i navigacijskih publikacija Hrvatskog hidrografskog instituta za Jadransko more, Jonsko more i Malteške otoke.

"OGLAS ZA POMORCE" is a monthly edition. Contains information for keeping up-to-date Croatian charts and nautical publications for Adriatic Sea, Ionian Sea and Maltese Islands.

SADRŽAJ - CONTENTS

- I.** UVODNA OBJAŠNJENJA, PREGLED ISPRAVAKA
Explanatory Notes, Index of Corrections
- II.** ISPRAVCI KARATA
Corrections to Charts
- III.** ISPRAVCI PELJARA
Corrections to Sailing Directions
- IV.** ISPRAVCI POPISA SVJETALA
Corrections to List of Lights
- V.** ISPRAVCI RADIOSLUŽBE
Corrections to Radio Service
- VI.** ISPRAVCI KATALOGA
Corrections to Catalogue
- VII.** NAVIGACIJSKI RADIOOGLASI
Reprints of Radio Navigational Warnings
- VIII.** OBAVIJESTI
Information

O svim promjenama važnima za sigurnost plovidbe molimo obavijestiti: HRVATSKI HIDROGRAFSKI INSTITUT, Nautički odsjek, Zrinsko-Frankopanska 161, 21000 Split Tel.: +385/0/21/361-840, 361-792, kućni 209, Fax: 021/347-208, E-mail: naut@hhi.hr, www.hhi.hr / Tiskani formular je sastavni dio Oglasa.

For all changes important for the safety of navigation please notify: HYDROGRAPHIC INSTITUTE OF THE REPUBLIC OF CROATIA Nautical Department, Zrinsko-Frankopanska 161, 21000 Split, Croatia, Tel.: +385/0/21/361-840, 361-792 ext. 209, Fax: 021/347-208, E-mail: naut@hhi.hr, www.hhi.hr

The form, which is convenient for sending a report, is given at the end of this issue.

Godišnja pretplata / Annual Subscription: 200.00 kn

RAVNATELJ
dr. sc. Zvonko Gržetić

I
Uvodna objašnjenja
Explanatory Notes

RADIOOGLASE za istočni dio Jadrana svakodnevno odašiljaju hrvatske obalne radiopostaje.

RADIO NAVIGATIONAL WARNINGS for east Adriatic coast are broadcasted daily by Croatian coastal radio stations.

DUBINE I VISINE određene su u metrima. Dubine se odnose na srednju razinu nižih niskih voda živih morskih mijena, a visine na srednju morsku razinu.

DEPTHS are in meters and are reduced to Chart Datum which is Mean Lower Low Water Springs.

HEIGHTS are above Mean Sea Level.

SEKTORI VIDLJIVOSTI svjetala i pokriveni smjerovi imaju vrijednost more-kopno (otok), ako nije drugačije naglašeno. Daljina vidljivosti svjetala izražena je u nautičkim miljama za visinu motriteljeva oka (5m).

SECTORS OF LIGHTS. The limits of sectors and areas of visibility, and the alignment of direction lights and leading lights are given as seen from seaward. Range in nautical miles is given for the height of eye of the observer - 5 metres.

Svi oglasi za ispravak karata iz prethodne godine objavljuju se u OZP za siječanj tekuće godine.

All Notices for correction to charts of previous year are printed in January issue of the current year.

OZP	Oglas za pomorce	- Notices to Mariners
PS	Popis svjetala i signala za maglu	- List of Lights
RS	Radioslužba za pomorce	- Radio Service
RO	radiooglasi	- Radio warnings
M	nautička milja	- Nautical mile
AN		- Avvisi ai Naviganti
ANM		- Admiralty Notices to Mariners
L/L		- Admiralty List of Lights
(P)	prethodni oglasi	- Preliminary Notices
(T)	privremeni oglasi	- Temporary Notices
HHI	Hrvatski hidrografski institut	- Hydrographic Institute of the Republic of Croatia
MK	male karte	

I
Pregled ispravaka
Index of corrections

Karte <i>Charts</i>	Oglas broj <i>Notices No.</i>	Publikacije <i>Publications</i>	Oglas broj <i>Notice No.</i>
- 100-17	1, 3	Peljar I	4(T), 5(T), 6(T)
- 100-18	1, 2	Peljar za male brodove:	
- 100-19	2	I dio	7(T), 8(T)
- MK-8	2	II dio	Nema ispravaka
- MK-9	2	Popis svjetala	9
		Radioslužba za pomorce	Nema ispravaka
		Ispravci Kataloga	Nema ispravaka

II
ISPRAVCI KARATA
Corrections to Charts

JADRANSKO MORE - ADRIATIC SEA
HRVATSKA - CROATIA

1-3/06 Male Srakane, Stizna, pličina:

Upisati naziv: Plić Stizna na 44° 33,3' N - 14° 20,5' E

Male Srakane, Stizna, shoal:

Insert name: Plić Stizna in 44° 33,3' N - 14° 20,5' E

Karte (posljednji ispravak) - Charts (Last correction): 100-17(2-11/05); 100-18(1-2/06).

2-3/06 Otočić Palacol, podvodni grebeni opasni zbog nesigurne dubine:

Ucrtati + (simbol IK 13) na:

a) 44° 32,58' N - 14° 35,80' E

b) 44° 32,68' N - 14° 35,83' E

Islet Palacol, dangerous underwater rocks of uncertain depth:


Insert + (symbol IK 13) in:

a) 44° 32,58' N - 14° 35,80' E

b) 44° 32,68' N - 14° 35,83' E

Karte (posljednji ispravak) - Charts (Last correction): 100-18 (1-3/06); 100-19 (2-8/05); MK-8 (5-10/05); MK-9 (5-10/05).

3-3/06 Otok Pag, grebeni:


Ucrtati  na:

a) 44° 37,5' N - 14° 49,6' E

b) 44° 37,3' N - 14° 49,8' E

c) 44° 37,15' N - 14° 50,1' E

Island Pag, rocks:

Insert  in:

a) 44° 37,5' N - 14° 49,6' E

b) 44° 37,3' N - 14° 49,8' E

c) 44° 37,15' N - 14° 50,1' E

Karte (posljednji ispravak) - Charts (Last correction): 100-17 (1-3/06).

III
ISPRAVCI PELJARA
Corrections to Sailing Directions

PELJAR I - JADRANSKO MORE - ISTOČNA OBALA
Izdanje - Edition 1999

4(T) - 3/06 ZAPADNA OBALA ISTRE: strujomjerne stanice

Redak 01, dopuniti:

Do daljnje strujomjerne stanice postavljene na:

a) 44° 58,28' N - 013° 40,96' E

b) 44° 56,16' N - 013° 35,47' E

c) 44° 53,42' N - 013° 28,13' E

Zabranjeno sidrenje i ribarenje u polumjeru 300 metara od navedenih pozicija.

Str. 25

5(T) - 3/06 Rabac, luka: podmorski radovi

Redak 20, dopuniti:

U tijeku su radovi u luci Rabac na približno 45° 04,5' N - 014° 09,8' E. Ploviti oprezno i smanjenom brzinom.

Str. 57

III

6(T) - 3/06 Bakarski zaljev: plutače

Redak 43, dopuniti:

Do daljnega na ulazu u Bakarski zaljev postavljene su 3 dnevne plutače na:

a) 45° 16,74'N - 014° 33,42'E

b) 45° 16,43'N - 014° 33,89'E

c) 45° 16,41'N - 014° 33,88'E

Ploviti oprezno i smanjenom brzinom.

Str. 82

PELJAR ZA MALE BRODOVE - I dio
(Sailing Directions for small crafts - part I)
Izdanje - Edition 2002

7(T) - 3/06 RABAC, luka: podmorski radovi

Tekstu pod UPOZORENJE dodati:

U tijeku su radovi u luci Rabac na približno 45° 04,5'N - 014° 09,8'E. Ploviti oprezno i smanjenom brzinom.

Str.119

8(T) - 3/06 BAKARSKI ZALJEV: plutače

Tekstu pod UPOZORENJE dodati:

Do daljnega na ulazu u Bakarski zaljev postavljene su 3 dnevne plutače na:

a) 45° 16,74'N - 014° 33,42'E

b) 45° 16,43'N - 014° 33,89'E

c) 45° 16,41'N - 014° 33,88'E

Ploviti oprezno i smanjenom brzinom.

Str. 154

PONIŠTENI ISPRAVCI PELJARA

Cancelled corrections of Sailing Directions

str. 57, ispravak 4 (T) - 12/03

str. 221, ispravak 5 (T) - 4/02

str. 221, ispravak 14 (T) - 3/02

IV

ISPRAVCI POPISA SVJETALA
Corrections to List of Lights

POPIS SVJETALA I SIGNALA ZA MAGLU
Izdanje - Edition 2005

9 - 3/06

604	-- Luka, trajektno	43 11.1	B Bl (2) 5s	5	2	Bijeli stup, 4m	(0,4+1; 0,4+3,2)s
E3415	pristanište	16 35.8					

PONIŠTENI ISPRAVCI POPISA SVJETALA

Cancelled corrections of List of Lights

str. 39 ispravak 16 - 2/06

V
ISPRAVCI RADIOSLUŽBE
Corrections to Radio Service
RADIOSLUŽBA ZA POMORCE
Izdanje - Edition 2006

Nema ispravaka - Nil

VI
ISPRAVCI KATALOGA
Corrections to Catalogue
KATALOG POMORSKIH KARATA I NAVIGACIJSKIH PUBLIKACIJA
Izdanje - Edition 2006

Nema ispravaka - Nil

VII
NAVIGACIJSKI RADIOOGLASI
RADIO NAVIGATIONAL WARNINGS
RADIOOGLASI na snazi 23. ožujak 2006.

- 2005. godina**
- 0201 Do daljnega polaganje kabela na približno 43° 32,7'N - 016° 25,8'E (Kaštel Sućurac) do 43° 31,6'N - 016° 25,7'E (luka Lora).
Ploviti oprezno.
- 2006. godina**
- 0002 Do daljnega podvodni radovi na 43° 45,0'N - 015° 44,8'E (prolaz između otočića Logorun i Lukovnik). Zabranjuje se plovidba i ribarenje u prolazu između otočića Logorun i Lukovnik.
- 0021 Otok Krk, Haludovo, svjetlo, PS 223 / E2867,4 na 45° 08,1'N - 014° 31,8'E, pogašeno.
Zabranjeno uplovljavanje i isplovljavanje iz lučice Haludovo noću.
- 0027 Do daljnega platforma "NOBLE CARL NORBERG" postavljena na 44° 41' 11,7"N - 013° 18' 43,2"E.
Zabranjena plovidba u polumjeru 500 metara od platforme.
- 0030 Do daljnega radovi na izgradnji platforme na 43° 59,4'N - 014° 06,2'E.
Ploviti oprezno.
- 0035 Do 15. svibnja zabranjuje se plovidba između otočića Sveti Marko i otoka Krka (mali luk Krčkog mosta).
- 0039 Od 16. ožujka do 16. travnja polaganje cjevovoda od uvale Mala Sršćica do rta Oštro (ulaz u Bakarski zaljev).
Ploviti oprezno i smanjenom brzinom.
- 0041 Do daljnega zabranjuje se pristajanje svim plovilima na vezovima broj 9, 10, 11, 12, 13 i 14 u luci Gruž.
Ploviti oprezno i smanjenom brzinom.
- 0042 22. 23. i 29. ožujka od 0800 do 1600 sati (0700 UTC do 1500 UTC) vježbe galanja u području unutar spojnica pozicija:
a) 43° 31,0'N - 016° 24,0'E
b) 43° 31,6'N - 016° 24,0'E
c) 43° 31,6'N - 016° 25,5'E
Zabranjena plovidba i zadržavanje.
Kontakt VHF kanal 16 prije navedenog područja.

VII

RADIO NAVIGATIONAL WARNINGS in force on March 23rd 2006

Year 2005

0201 Till next notice cable laying operation in vicinity 43° 32,7'N - 016° 25,8'E (Kaštel Sućurac) to 43° 31,6'N - 016° 25,7'E (Lora port).
Wide berth requested.

Year 2006

- 0002 Till next notice underwater works in 43° 45,0'N - 015° 44,8'E (passage between Logorun and Lukovnik islets). Navigation and fishing in the passage between island Logorun and Lukovnik islets prohibited.
- 0021 Island Krk, Haludovo, light, LL 223 / E2867,4 in 45° 08,1'N - 014° 31,8'E, unlit.
Navigation by night in port Haludovo prohibited.
- 0025 Luka Ploče, light buoy, LL 649 in 43° 02,1'N - 017° 25,3'E, unlit.
- 0027 Till next notice offshore rig "NOBLE CARL NORBERG" established in 44° 41' 11,7"N - 013° 18' 43,2"E.
Navigation in radius 500 metres prohibited.
- 0030 Till further notice drilling rig under construction in 43° 59,4'N - 014° 06,2'E.
Wide berth requested.
- 0035 Till May 15th navigation between islet Sveti Marko and island Krk (bridge Krk, small arch) prohibited.
- 0039 From January 11th to March 15th pipeline laying operation from cove Mala Sršćica to cape Oštro (Bakarski zaljev, entrance).
Wide berth and reduced speed requested.
- 0041 Until next notice berthing on the berths No 9, 10, 11, 12, 13 and 14 in port Gruž prohibited.
Wide berth and reduced speed requested.
- 0042 March 22nd, 23rd i 29th from 0800 LT to 1600LT (0700 UTC to 1500 UTC) firing exercises in area bounded by:
a) 43° 31,0'N - 016° 24,0'E
b) 43° 31,6'N - 016° 24,0'E
c) 43° 31,6'N - 016° 25,5'E
Navigation in area prohibited.
Contact VHF channel 16 before transiting area.

NAVAREA III

SECTION A

**NAVAREA III radionavigacijski oglasi na snazi od 14. ožujka 2006. u 0600 UTC do 24. ožujka 2006. u 0600 UTC:
NAVAREA THREE Warnings originated from March 14th 2006 at 0600 UTC to March 21th 2006 at 0600 UTC:**

- 142 IONIAN SEA
Cancel NAVAREA THREE 039/06 and this message (Sufficiently promulgated).
- 143 TUNISIA
Cancel NAVAREA THREE 045/06 and this message (Sufficiently promulgated).
- 144 ALGERIA
Cancel NAVAREA THREE 048/06, 049/06, 050/06 and this message (Sufficiently promulgated).
- 145 TUNISIA E. COAST
Cancel NAVAREA THREE 059/06 and this message (Sufficiently promulgated).
- 146 BLACK SEA
Cancel NAVAREA THREE 074/06 and this message (Sufficiently promulgated).
- 147 ALGERIA
Cancel NAVAREA THREE 075/06 and this message (Sufficiently promulgated).
- 148 TUNISIA
Cancel NAVAREA THREE 133/06 and this message.
- 149 CYPRUS
Parachutes exercises in area of radius 1.5 nm centered in psn 34-43N 033-21E, scheduled as follows
On day 15 MAR 06 from 0700 UTC till 1400 UTC.
On day 16 MAR 06 from 0500 UTC till 1600 UTC.
- 150 TUNISIA
Lighthouse Plane island in psn 37-10,8N; 010-19,7E, unreliable.
- 151 MARMARA STRAIT
A round base platform 2 metres diameter and 1 meter height above water line adrift in vicinity 36-31.4N 028-02.1E at 141655 UTC
MAR 06.
- 152 TUNISIA
Lightbuoy adrift in vicinity of psn 35-17N 012-04E.
- 153 MARMARA SEA
Underwater operations by S/V "PETROVSK" in a circular area 1 km radius centered in psn 40-55.6N 020-50.4E.

- 154 AEGEAN SEA
Firing exercises from 0600 UTC till 2100 UTC between 20 MAR and 12 APR 06 in area bounded by
 40-33.8N 026-51.0E
 40-34.3N 026-53.0E
 40-32.2N 026-57.0E
 40-30.0N 026-52.0E
- 155 STRAIT OF ISTANBUL
Parachutes landing practice, between 20 and 31 MAR 06 from 0600 UTC till 2200 UTC in area bounded by:
 41-12.9N 029-07.8E
 41-10.9N 029-07.3E
 41-12.6N 029-05.7E
 41-11.4N 029-05.8E
- 156 AEGEAN SEA
Firing exercises on 20 MAR 06 from 0830 UTC till 1030 UTC in area bounded by
 38-40.8N 026-34.0E
 38-40.0N 026-44.5E
 38-37.1N 026-46.0E
 38-33.6N 026-38.7E
- 157 MARMARA SEA
 1. *Underwater operations by SV "PETROVSK" in a circular area 1km radius centered in psn: 40° 55',6 N., 028° 50',4 E.*
 2. *Cancel NAVAREA THREE 153/06.*
- 158 TUNISIA
Cancel NAVAREA THREE 150/06 and this message.
- 159 GPS SATELLITE SYSTEM
PRN 10 unusable 222300 UTC to 231100 UTC MAR 06.
- 160 EGYPT
Until 23 APR 06 offshore rig "MERSEAK ANDEURR" operating in concession area psn: 31° 34',76 N., 032-32.12 E.
- 161 EGYPT
Until 22 APR 06 offshore rig ""SENEFRU" operating in the concession area of psn: 31° 35',32 N., 031° 36',78 E.

SECTION B

NAVAREA THREE Warnings in force on March 21th 2006 at 0600 UTC

Series 2006: 94, 95, 96, 103, 107, 112, 114, 119, 120, 121, 132, 134, 135, 140, 152, 154, 155, 157, 159, 160, 161

Summary of Drilling Rigs updated up to NAVAREA III 161 / 06 warning

Adriatic Sea - Ionian Sea

Unknown	40° 50'0 N 018° 17'0 E
Bonaccia	43° 36'0 N 014° 21'2 E
Marica	44° 04'3 N 014° 00'6 E
Steward	44° 12'8 N 012° 46'6 E
Morena I	44° 13'6 N 012° 29'0 E
Ida - C	44° 27'7 N 013° 30'3 E
Armida I	44° 28'5 N 012° 27'2 E
Unknown	44° 30'0 N 013° 00'0 E
Ivana A	44° 44'7 N 013° 17'9 E
Ivana B	44° 41'2 N 013° 13'1 E
Ivana C	44° 36'9 N 013° 11'2 E
Ivana E	44° 44'7 N 013° 14'8 E
Ivana D	44° 47'0 N 013° 15'8 E
Ika - A	44° 21'8 N 013° 29'5 E
Ika - B	44° 24'3 N 013° 26'3 E
Ida - B	44° 26'5 N 013° 28'5 E
Ivana K	44° 44'7 N 013° 18'0 E
Ida - A	44° 29'8 N 013° 26'7 E
Noble Carl Norberg	44° 41' 11,7"N - 013° 18' 43,2"E
Jerommeke	44° 54'5 N 013° 48'5 E

VIII

OBAVIJESTI

Information

1. NAREDBA O IZMJENI I DOPUNI NAREDBE O VISINI NAKNADE ZA UPIS BRODA, JAHTE I BRODICE U UPISNIK BRODOVA, ODNOSNO JAHTI I OČEVIDNIK BRODICA - Narodne novine broj 24 od 1. ožujka 2006.
2. Iz tiska su izašle nove publikacije:
 - Popis svjetala i signala za maglu, 2005.
 - Radioslužba za pomorce, 2006.
 - Katalog pomorskih karata i navigacijskih publikacija, 2006.Ovim novim izdanjima stavljena su IZVAN SNAGE sva dosadašnja izdanja navedenih publikacija.



OBRAZAC ZA OBAVIJESTI

Note for information

Molimo pomorce da, koristeći ovaj standardni obrazac, obavijeste Nautički odsjek Hrvatskog hidrografskog instituta o otkrivenim opasnostima za plovidbu, uočenim promjenama na pomoćnim navigacijskim sredstvima i predlože potrebne promjene na kartama i navigacijskim publikacijama.

Mariners are requested to use this standard form to notify the Hydrographic Institute of the Republic of Croatia, Nautical Department, about discovered dangers to navigation, changes observed in aids to navigation, or corrections to charts and publications seen to be necessary.

Mjesto: Datum:
Place: Date:

Ime pošiljatelja (ime broda):
Name of sender (Name of ship):

Adresa ili pozivni znak i zastava broda:
Address or ship's call sign and flag:

Predmet:
Subject:


Prava ili procijenjena pozicija:
True or approx. position:

Karta ili publikacija:
Chart or publication:

Posljednji primljeni Oglas za pomorce:
Latest "Oglas za pomorce" received:

Sadržaj obavijesti:

Details:



POTPIS:
SIGNATURE:

Hrvatski hidrografski institut, Nautički odsjek, Zrinsko-Frankopanska 161, 21000 Split, tel: +385/0/21/361-840, 361-792 kućni 209, fax: +385/0/21/347-208, E-mail: naut@hhi.hr, telex: 26-270 HIRH RH.

Hydrographic Institute of the Republic of Croatia, Nautical Department, Zrinsko-Frankopanska 161, 21000 Split, Croatia, Tel: +385/0/21/361-840, 361-792 ext. 209, Fax: +385/0/21/347-208, E-mail: naut@hhi.hr, Telex: 26-270 HIRH RH.

POPIS POMORSKIH KARATA I NAVIGACIJSKIH PUBLIKACIJA

List of nautical charts and publication

POMORSKE KARTE

Nautical charts

Karta pomorska 100-15
Karta pomorska 100-16
Karta pomorska 100-17
Karta pomorska 100-18
Karta pomorska 100-19
Karta pomorska 100-20
Karta pomorska 100-21
Karta pomorska 100-22
Karta pomorska 100-23
Karta pomorska 100-24
Karta pomorska 100-25
Karta pomorska 100-26
Karta pomorska 100-27
Karta pomorska 100-28
Karta pomorska 100-29
Karta pomorska 100-30
Karta pomorska 300-31
Karta pomorska 300-32
Karta pomorska 300-33
Karta pomorska 300-34
Karta pomorska 300-35
Karta pomorska 300-36
Karta pomorska 300-37
Karta pomorska 10
Karta pomorska 11
Karta pomorska 13
Karta pomorska 14
Karta pomorska 15
Karta pomorska 16
Karta pomorska 17
Karta pomorska 20
Karta pomorska 22
Karta pomorska 37
Karta pomorska 47
Karta pomorska 63
Karta pomorska 83
Karta batimetrijska B 100
Karta pomorska 101
Karta pomorska 102
Karta pomorska 108
Karta pomorska 109
Karta pomorska INT 3410
Karta pomorska INT 3412
Karta pomorska INT 3414
Karta pomorska 151
Karta pomorska 152
Karta pomorska 153
Karta pomorska 154
Karta pomorska 155
Karta pomorska 156
Karta pomorska 157
Karta pomorska 158
Karta pomorska 159
Karta pomorska 160
Karta pomorska 161
Karta pomorska 171
Karta pomorska 172
Karta pomorska 173
Karta pomorska 174
Karta pomorska 175
Karta pomorska 179
Karta pomorska 50-3
Karta pomorska 50-4
Karta pomorska 50-20

POMORSKE KARTE

Nautical charts

Karta pomorska 301
Karta pomorska 302
Karta pomorska 303
Karta pomorska 401
Karta pomorska 402
Karta pomorska 501
Karta pomorska 502
Karta pomorska 512
Karta pomorska 518
Karta pomorska 525
Karta pomorska 532
Karta pomorska 533
Karta pomorska 535
Karta pomorska 536
Karta pomorska 600-64
Komplet malih karata - I dio
Komplet malih karata - II dio

PUBLIKACIJE

Publications

Peljar Jonskog mora i Malteških otoka
Popis svjetala (PS) i signala za maglu - Jadransko more - Jonsko more - Malteški otoci, 2005.
Znaci i kratice na hrvatskim pomorskim kartama 2002.
Katalog pomorskih karata i navigacijskih publikacija, 2006.
Peljar I - Jadransko more - istočna obala, 1999.
Peljar za male brodove, prvi dio, Piranski zaljev - Virsko more 2002.
Peljar za male brodove, drugi dio, Sedmovračé - Rt Oštra 2003.
Portolano per piccole imbarcazioni I. parte
Portolano per piccole imbarcazioni II. parte
Adriatic sea pilot volume I.
Adriatic sea pilot volume II.
Adrianautikführer für kleine Schiffe I. Teil
Adrianautikführer für kleine Schiffe II. Teil
Hidrografski godišnjak
Nautičke tablice, 1999.
Pomorske oznake, IALA sustav (novo izdanje)
Radio-navigacijska služba (izvan službene upotrebe)
Tablice morskih mijena, Jadransko more - istočna obala 2006.
Klimatološki atlas Jadranskog mora
Terestrička i elektronska navigacija, 1986.
Oglas za pomorce
"Andrija Mohorovičić" - izvještaj i rezultati oceanografskih istraživanja Jadranskog mora
Identifikator zvijezda (izdanje 1990)
Brodski dnevnik
Dnevnik stroja
Radioslužba 2006.
Nautički godišnjak 2006.
Priručnik za obuku radiooperatera s ograničenom ovlasti - morsko područje plovidbe A1 - ROC, 1999.
"Živi arhipelag u Hrvatskoj" - sjeverni, srednji i južni dio (hrvatski, engleski, njemački, talijanski)
Nautički priručnik s planovima luka: ZADARSKI ARHIPELAG, 2005 (hrvatski, francuski, engleski, njemački, talijanski)
101 INFO - Istočna obala Jadrana, informativna karta za nautičare, 2005.

PRODAJA KARATA I NAVIGACIJSKIH PUBLIKACIJA
Sales of charts and nautical publications

1. **PENUL**, d.o.o, Kopilica 5, 21000 - SPLIT, tel: 021/490-709
Mreža prodavaonica Marina Stores
 - Prodavaonica Split, Kopilica 5, 21000 Split, tel. 021/490-709, fax: 021/339-060
 - Prodavaonica Split, Obala Lazareta 1, 21000 Split, tel./fax.: 021/344-371
 - Prodavaonica Zagreb, Prislavlje 14, 10000 Zagreb, tel./fax: 01/6196-480
 - Prodavaonica Rijeka, M. Barača 3, 51000 Rijeka, tel./fax: 051/343-173
 - Prodavaonica Zadar, Jurja Bijankinija 8, 23000 Zadar, tel./fax: 023/251-051
 - Prodavaonica Zadar, Jurja Bijankinija 9, 23000 Zadar, tel./fax: 023/254-458
 - Prodavaonica Šibenik, Obala dr. Franje Tuđmana 2, 22000 Šibenik, tel./fax: 022/212-286
 - Prodavaonica Dubrovnik, Na Skali 4, 20236 Mokošica - Dubrovnik, tel./fax: 020/454-073
2. **NAVAL ADRIA**, d.o.o, Budicinova 7, 51000 Rijeka, tel./fax: 051/267-635
 - Prodavaonica **Nautika**, 51222 Bakar, tel./fax: 051/761-730, e-mail: naval-adria@ri.htnet.hr
3. **INVENTING**, d.o.o, A. Pomoraca 7/V, 10000 Zagreb, tel./fax: 01/6523-921, e-mail: inventing@zg.t-com.hr
4. **NAVIGATORE**, t.o, Riva Amfora 7, Červar-Porat, 52440 Poreč, tel./fax: 052/436-663
5. **MARINERA**, t.o, Obala kralja Petra Krešimira IV br. 11, 23210 Biograd na moru, tel./fax: 023/384-882
6. **TRINAESTICA - 13**, t.o, Ulica kneza Domagoja 3, 23210 Biograd na moru, tel: 023/383-219
7. **GEOSUSTAVI**, d.o.o. Gajeva 16, 21000 Split, tel./fax: 021/484-556, mob. 091/5378-294, e-mail: info@geosustavi.hr
8. **RAMINA POMORSTVO**, d.o.o, Uvala Baluni 7, 21000 Split, tel./fax: 021/398-233, e-mail: ramina-pomorstvo@st.htnet.hr
9. **BARBA**, proizv. trg. obrt, Milinkovo b.b, 21213 Kaštel Gomilica, tel./fax: 021/222-727
 - Prodavaonica Trogir, Alojzija Stepinca 10, 21220 Trogir, tel./fax: 021/882-559
 - Prodavaonica Omiš, Kneza Mislava b.b, 21310 Omiš, tel: 021/861-666
10. **CV SISTEMI**, d.o.o, Padovčeva 3, 10000 Zagreb, tel: 01/2395-774, 01/2395-776, fax.: 01/2395-776, e-mail: cv-sistemi@zg-t-com.hr
11. **DOMINOVIĆ**, d.o.o, Trnjanska cesta 54a, 10000 Zagreb, tel: 01/6115-949, 01/6155-295, fax: 01/6114-240, e-mail: dominovic@zg-t-com.hr
12. **FERARA-TOURS**, Varoš 31, 22212 Tribunj
13. **SKIPPER**, d.o.o, Hangar II, Marina Portorož, 6320 Portorož, Slovenija, tel: +386-5-6777010, +386-5-6777011, fax: +386-5-6777013.

Publikacije Hrvatskog hidrografskog instituta prodaju isključivo ovlašteni distributeri.
Charts and publications are sold by authorized sales agents only.