

ISSN 0030-0713

SVEZAK 2

OGLAS ZA POMORCE

NOTICE TO MARINERS

**HRVATSKI HIDOGRAFSKI INSTITUT
SPLIT - HRVATSKA**

Veljača / February 2007.

Oglasi / Notices: 1 - 12

"OGLAS ZA POMORCE" mjesečno je izdanje. Donosi obavijesti za ažuriranje pomorskih karata i navigacijskih publikacija Hrvatskog hidrografskog instituta za Jadransko more, Jonsko more i Malteške otoke.

"OGLAS ZA POMORCE" is a monthly edition. Contains information for keeping up-to-date Croatian charts and nautical publications for Adriatic Sea, Ionian Sea and Maltese Islands.

SADRŽAJ - CONTENTS

- I.** UVODNA OBJAŠNJENJA, PREGLED ISPRAVAKA
Explanatory Notes, Index of Corrections
- II.** ISPRAVCI KARATA
Corrections to Charts
- III.** ISPRAVCI PELJARA
Corrections to Sailing Directions
- IV.** ISPRAVCI POPISA SVJETALA
Corrections to List of Lights
- V.** ISPRAVCI RADIOSLUŽBE
Corrections to Radio Service
- VI.** ISPRAVCI KATALOGA
Corrections to Catalogue
- VII.** NAVIGACIJSKI RADIOOGLASI
Reprints of Radio Navigational Warnings
- VIII.** OBAVIJESTI
Information

O svim promjenama važnima za sigurnost plovidbe molimo obavijestiti: HRVATSKI HIDOGRAFSKI INSTITUT, Nautički odsjek, Zrinsko-Frankopanska 161, 21000 Split Tel.: +385/0/21/361-840, 361-792, kućni 209, Fax: 021/347-208, E-mail: naut@hhi.hr, www.hhi.hr / Tiskani formular je sastavni dio Oglasa.

*For all changes important for the safety of navigation please notify: HYDROGRAPHIC INSTITUTE OF THE REPUBLIC OF CROATIA Nautical Department, Zrinsko-Frankopanska 161, 21000 Split, Croatia, Tel.: +385/0/21/361-840, 361-792 ext. 209, Fax: 021/347-208, E-mail: naut@hhi.hr, www.hhi.hr
The form, which is convenient for sending a report, is given at the end of this issue.*

Godišnja pretplata / Annual Subscription: 292,80 kn

RAVNATELJ
dr. sc. Zvonko Gržetić

I
Uvodna objašnjenja
Explanatory Notes

RADIOOGLASE za istočni dio Jadrana svakodnevno odašiljaju hrvatske obalne radiopostaje.

RADIO NAVIGATIONAL WARNINGS for east Adriatic coast are broadcasted daily by Croatian coastal radio stations.

DUBINE I VISINE određene su u metrima. Dubine se odnose na srednju razinu nižih niskih voda živih morskih mijena, a visine na srednju morsku razinu.

DEPTHS are in meters and are reduced to Chart Datum which is Mean Lower Low Water Springs.

HEIGHTS are above Mean Sea Level.

SEKTORI VIDLJIVOSTI svjetala i pokriveni smjerovi imaju vrijednost more-kopno (otok), ako nije drugačije naglašeno. Daljina vidljivosti svjetala izražena je u nautičkim miljama za visinu motriteljeva oka (5m).

SECTORS OF LIGHTS. The limits of sectors and areas of visibility, and the alignment of direction lights and leading lights are given as seen from seaward. Range in nautical miles is given for the height of eye of the observer - 5 metres.

Svi oglasi za ispravak karata iz prethodne godine objavljuju se u OZP za siječanj tekuće godine.

All Notices for correction to charts of previous year are printed in January issue of the current year.

| | | |
|------------------|-----------------------------------|---|
| OZP | Oglas za pomorce | - Notices to Mariners |
| PS | Popis svjetala i signala za maglu | - List of Lights |
| RS | Radioslužba za pomorce | - Radio Service |
| RO | radiooglas | - Radio warnings |
| M | nautička milja | - Nautical mile |
| AN | | - Avvisi ai Naviganti |
| ANM | | - Admiralty Notices to Mariners |
| L/L | | - Admiralty List of Lights |
| (P) | prethodni oglasi | - Preliminary Notices |
| (T) | privremeni oglasi | - Temporary Notices |
| HHI | Hrvatski hidrografski institut | - Hydrographic Institute of the Republic of Croatia |
| MK | male karte | |

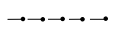
I
Pregled ispravaka
Index of corrections

| Karte <i>Charts</i> | Oglas broj <i>Notices No.</i> | Publikacije <i>Publications</i> | Oglas broj <i>Notice No.</i> |
|-------------------------------|---|---|--|
| - 100-19 | 2 | Peljar I | 5, 6, 7, 8, 9, 10 |
| - 100-21 | 3, 4 | Peljar za male brodove: | |
| - 50-3 | 1 | I dio | 11 |
| - MK-12 | 2 | Popis svjetala | 12 |
| - MK-16 | 3, 4 | Radioslužba za pomorce | Nema ispravaka |
| - Plan 47 | 3, 4 | Ispravci Kataloga | Nema ispravaka |

II
ISPRAVCI KARATA
Corrections to Charts

JADRANSKO MORE - ADRIATIC SEA
HRVATSKA - CROATIA

1 - 2/07 Sjeverni Jadran: cjevovod IVANA A - PULA (FAŽANA)

Ucrtati  spajanjem pozicija:

- a) 44° 53' 18''N - 13° 46' 18''E
- b) 44° 53' 48''N - 13° 48' 00''E
- c) 44° 54' 06''N - 13° 48' 36''E


North Adriatic: pipeline IVANA A - PULA (FAŽANA)

Insert  joining positions:

- a) 44° 53' 18''N - 13° 46' 18''E
- b) 44° 53' 48''N - 13° 48' 00''E
- c) 44° 54' 06''N - 13° 48' 36''E


Karte (posljednji ispravak) - Charts (Last correction): 50-3 (1-12/06)

2 - 2/07 Posedarje: svjetlo, karakteristika, sektor

1. Ucrtati  na 44°12.44'N - 15°28.80'E i upisati karakteristiku Z Bl 3s 3M

2. Na poziciju svjetla pod 1. ucrtati smjerove 189° i 263° duljine 1,5 M. Smjerove međusobno spojiti u smjeru kretanja kazaljke na satu lukom polumjera 0,7 M i na luku upisati: Pot

Posedarje: light, characteristic, sector

1. Insert  in 44°12.44'N - 15°28.80'E and characteristic Z Bl 3s 3M.

2. To position of light ad 1. insert sector limits 189° i 263° line length 1,5 M. Connect limits 189° and 263° with arch semidiameter 0,7 M and insert: Pot

Karte (posljednji ispravak) - Charts (Last correction): 100-19 (8-10/06); MK-12 (1-2/04).

3 - 2/07 Kaštel Gomilica i Divulje, luke: pogašena lučka svjetla

1. Poništava se ispravak 3(T) - 2/98

2. Prekrižiti: 

i dio karakteristike Z na približno 43°32.9'N - 16°24.0'E (Kaštel Gomilica)

(za Plan 47: Z 6m 3M na 43°32' 51''N - 16°23'59''E)

i karakteristiku Z Bl 5s 7m 4M na približno 43°31.5'N - 16°18.0'E (Luka Divulje)

Kaštel Gomilica and Divulje, ports: unlit light

1. Delete correction 3(T) - 2/98

2. Delete: 


and Z in vicinity 43°32.9'N - 16°24.0'E (Kaštel Gomilica)

(for Plan 47: Z 6m 3M in 43°32' 51''N - 16°23'59''E)

And characteristic Z Bl 5s 7m 4M in vicinity 43°31.5'N - 16°18.0'E (Divulje port)

Karte (posljednji ispravak) - Charts (Last correction): 100-21 (4-7/06); MK - 16 (4-7/06), Plan 47 (2-1/07).


4 - 2/07 Kaštel Sućurac: pogašeno svjetlo

Prekrižiti: 

i dio karakteristike CBl na približno 43°32.3'N - 16°26.6'E (Kaštel Sućurac)

(za Plan 47: C Bl (2) 5s 12m 4M na 43°32'20''N - 16°26'40''E)

Kaštel Sućurac: unlit light

Delete: 

and CBl in vicinity 43°32.3'N - 16°26.6'E (Kaštel Sućurac)

(for Plan 47 C Bl (2) 5s 12m 4M in 43°32'20''N - 16°26'40''E)

Karte (posljednji ispravak) - Charts (Last correction): 100-21 (3-2/07); MK - 16 (3-2/07), Plan 47 (3-2/07).

III
ISPRAVCI PELJARA
Corrections to Sailing Directions

PELJAR I - JADRANSKO MORE - ISTOČNA OBALA
Četvrto izdanje - Edition 1999

5 - 02/07 PROPISI O PLOVIDBI: naziv naredbe

Redak 16 dopuniti:

Stoji: 1. NAREDBA O PLOVIDBI U PROLAZU U ŠIBENSKU LUKU, U PAŠMANSKOM TJESNACU, U PROLAZU MALI ŽDRELAC I VELA VRATA, RIJEKAMA NERETVOM I ZRMANJOM, TE O ZABRANI PLOVIDBE PELJEŠKIM I KOLOČEPSKIM KANALOM, DIJELOVIMA SREDNJEG KANALA, MURTERSKOGA MORA I ŽIRJANSKOGA KANALA (N.N. 28/1997. i 117/1998.)

Treba: NAREDBA O PLOVIDBI U PROLAZU U ŠIBENSKU LUKU, U PAŠMANSKOM TJESNACU, U PROLAZU MALI ŽDRELAC I VELA VRATA, RIJEKAMA NERETVOM I ZRMANJOM, TE O ZABRANI PLOVIDBE PELJEŠKIM, KOLOČEPSKIM, UNIJSKIM KANALOM I KANALOM KRUŠIJA, DIJELOVIMA SREDNJEGA KANALA, MURTERSKOG MORA I ŽIRJANSKOGA KANALA (N.N. 9/2007.)

Str. B 59

6 - 02/07 PROPISI O PLOVIDBI: OPĆA ODREDBA

Redak 25 dopuniti:

Stoji: ..., kao i zabrana plovitbe Pelješkim i Koločepским kanalom,...

Treba: ..., kao i zabrana plovitbe Pelješkim, Koločepским, Unijskim kanalom i Kanalom Krušija, te dijelovima Srednjeg kanala, Murterskog mora i Žirjanskog kanala.

Str. B 59

7 - 02/07 III. PLOVIDBA KROZ PAŠMANSKI TJESNAC: brzina

Redak 26 promijeniti:

Stoji:...7. Brod iznad 50 GT Pašmanskim tjesnacem može ploviti brzinom do 10 čvorova i to:...

Treba: ...7. Sva plovila Pašmanskim tjesnacem mogu ploviti brzinom do 10 čvorova, i to:

Str. B 61

8 - 02/07 VI. PLOVIDBA RIJEKOM NERETVOM

Redak 27 promijeniti:

Stoji:...4. Rijekom mogu ploviti brodovi s gazom do 4,5 m.

Treba: ...4. Rijekom mogu ploviti brodovi i jahte s gazom do 4,5 m i duljine do 80 metara.

Str. B 62

9 - 02/07 IX. ZABRANA PLOVIDBE UNIJSKIM KANALOM I KANALOM KRUŠIJA: naredba

Redak 30 dopuniti:

Zabranjuje se plovitba Unijskim kanalom i Kanalom Krušija tankerima većim od 500 BT kada prevoze teret.

Str. B 64

10 - 02/07 Posedarje, novo svjetlo

Redak 02 promijeniti

Stoji: ...; zvonik u mjestu i hotelska zgrada istočno od lukobrana.

Treba: ...; zvonik u mjestu i hotelska zgrada istočno od lukobrana te svjetlo na glavi pristana - zelena kula s galerijom.

Str. 138

III

PELJAR ZA MALE BRODOVE - I dio
(Adriatic Sea Pilot - Volume I)
Izdanje - Edition 2003

11 - 02/07 POSEDARJE, luka

Navod pod ORIJENTACIJA promijeniti:

ORIJENTACIJA: Kapelica Sv. Duh na otočiću u uvali Luka; zvonik u mjestu i zgrada hotela istočno od lukobrana te svjetlo na glavi pristana.

Str. 232

IV
ISPRAVCI POPISA SVJETALA
Corrections to List of Lights

POPIS SVJETALA I SIGNALA ZA MAGLU
Izdanje - Edition 2005

| | | | | | | | |
|------------------|-------------|---------|---------|---|---|--------------------------------|--|
| 12 - 2/07 | | | | | | | |
| 324,4 | - Posedarje | 44 12.4 | Z B1 3s | 7 | 3 | Zelena kula s galerijom, 6m | (0,5+2,5)s Pot 189 - 263 (074) |
| | | 15 28.8 | | | | | |

V
ISPRAVCI RADIOSLUŽBE
Corrections to Radio Service

RADIOSLUŽBA ZA POMORCE
Izdanje - Edition 2006

Nema ispravaka - *Nil*

VI
ISPRAVCI KATALOGA
Corrections to Catalogue

KATALOG POMORSKIH KARATA I NAVIGACIJSKIH PUBLIKACIJA
Izdanje - Edition 2006

Nema ispravaka - *Nil*

VII

NAVIGACIJSKI RADIOOGLASI RADIO NAVIGATIONAL WARNINGS

RADIOOGLASI na snazi 28. veljače 2007. u 1200 LT (1100 UTC)

2006. godina

- 0080 Zabranjuje se sidrenje i ribarenje u polumjeru 100 metara od pozicije 42° 41' 32"N - 018°03'00"E.
- 0187 Do daljnega podmorski radovi u uvali Bregdeti na približno 44° 05,5'N - 015° 15,1'E
Ploviti oprezno i smanjenom brzinom.
- 0200 Do daljnega zabranjeno pristajanje na 43° 51, 2'N - 015° 12,5'E (otočić Sestrica vela, svjetionik, pristan).
- 0243 Od 16. studenog do daljnega od 0700 do 1800 sati (0600 UTC do 1700 UTC), uvala Šunj, otok Lopud, podmorski radovi na približnoj poziciji 42° 40.7'N - 017° 57.6'E.
Zabranjena plovidba i zadržavanje.
- 0251 Od 20. studenog do daljnega podmorski radovi u luci Rabac na poziciji 45° 04.5'N - 014° 09.8'E. Ploviti smanjenom brzinom.
- 0262 Do daljnega se zabranjuje pristajanje svim plovilima osim redovitu brodsku liniju u luci Kaprije.

2007. godina

- 0009 Do daljnega podmorski radovi u luci Rogač.
Ploviti oprezno i smanjenom brzinom.
- 0011 Pličina Kosir, svjetleća plutača, PS 110, na 44° 54,4'N - 013° 47,4'E nedostaje.
- 0013 Posedarje, svjetlo 44°12,4'N - 15°28,8'E Z Bl 3 sekunde 7 metara 3 milje postavljeno. Sektor potamnjenja od 189 do 263.
- 0015 Slatine, lukobran, glava, svjetlo, PS 543 / E 3314 na 43° 30,0'N - 016° 20,7' E pogašeno.
- 0018 Do daljnega podmorski radovi, Gradska luka, Gat Sv. Petra.
Ploviti oprezno i smanjenom brzinom.
- 0022 Uvala Zverinac, korijen S lukobrana, svjetlo, PS 374,7 / E3099,7 na 44° 09,7'N - 014° 55,2'E pogašeno.
- 0030 Do daljnega bager "GRABOVICA" obavlja podmorske radove na približno 43° 02,5'N - 017° 25,5'E (Luka Ploče).
Ploviti oprezno i smanjenom brzinom.
Za slobodan prolaz kontaktirati lučku upravu na VHF kanalima 16 i 9 prije navedenog područja.
- 0032 Do daljnega m/b "BUŠ I SONDER" obavlja morske radove na približno 44° 02,1'N - 015° 15,4'E (luka Kukljica).
Ploviti oprezno i smanjenom brzinom.
- 0036 Do daljnega žuta oceanografska plutača s radar reflektorom na 45° 05,013'N - 013°36,216'E postavljena. Karakteristika : Ž Bl 5 sekundi
Zabranjeno sidrenje i ribarenje u polumjeru 300 metara.
Ploviti oprezno i smanjenom brzinom.

RADIO NAVIGATIONAL WARNINGS in force on February 28th 2007 at 1200 LT (1100 UTC)

Year 2006

- 0080 Anchorage and fishing in radius 100 metres from position 42° 41' 32"N - 018° 03' 00"E prohibited.
- 0187 Till next notice underwater works in Bregdeti cove in vicinity 44° 05,5'N - 015° 15,1'E.
Wide berth and reduced speed requested.
- 0200 Till next notice anchorage prohibited in 43° 51, 2'N - 015° 12,5'E (islet Sestrica Vela, lighthouse, pier).
- 0243 From November 16th till next notice from 0700 LT to 1800 LT (0600 UTC to 1700 UTC), cove Šunj, island Lopud, underwater works in vicinity 42° 40.7'N - 017° 57.6'E .
Navigation in area prohibited.
- 0251 From November 20th till next notice in Rabac port underwater works in 45° 04.5'N - 014° 09.8'E.
Wide berth requested.
- 0262 Until next notice berthing in Kaprije port except ship regular service prohibited.

Year 2007.

- 0009 Till next notice undewater works in progress, Rogač port.
Wide berth and reduced speed requested.
- 0011 Shallow Kosir, lighted buoy, LL 110 in 44° 54,4'N - 013° 47,4'E missing
- 0013 Posedarje, light 44°12,4'N - 15°28,8'E Fl G 3 seconds 7 metres 3 miles established. Obscured from 189 to 263.
- 0015 Slatine, breakwater, head, light LL 543 / E 3314 in 43° 30,0'N - 016° 20,7'E unlit.
- 0018 Till next notice undewater works in progress, Gradska luka, Gat Sv. Petar, pier.
Wide berth and reduced speed requested.
- 0022 Zverinac cove, S breakwater, light, LL 374,7 / E3099,7 in 44° 09,7'N - 014° 55,2'E unlight.

VII

- 0030 Till next notice underwater works by dredger "GRABOVICA" in vicinity 43° 02,5'N - 017° 25,5'E (Ploče, port).
Wide berth and reduced speed requested.
To free transit contact Port Control in VHF channels 16 and 9 before transiting area.
- 0032 Till next notice underwater works by M/V "BUŠ I SONDER" in 44° 02,1'N - 015° 15,4'E Kukljica, port).
Wide berth requested and reduced speed.
- 0036 Till next notice yellow buoy with radar reflector in 45° 05,013'N - 013°36,216'E established.
Characteristic: F1 Y 5 seconds
Anchorage and fishing in 300 metres radius prohibited.
Wide berth and reduced speed requested.

NAVAREA III

SECTION A

NAVAREA THREE Warnings originated from February 13th 2007 at 0600 UTC to February 20th 2007 at 0600 UTC:

- 54 **BLAKC SEA**
Seismic survey operations by R/V "GEO ARTIC" and tug boat R/V "LEITISTEINUR" in area sounded by:
41-11.6N; 029.30.8E
41-50.0N; 029-17.4E
42-34.3N; 030-02,8E
43-22,0N; 031-15,0E
43-10.2N; 034-00,0E
45-04,3N; 034-00,0E
41-54,6N; 032-30,5E
42-06,1N; 031-45,7E
41-30,5N; 031-15,4E
Wide berth requested.

SECTION B

NAVAREA THREE Warnings in force on February 20th 2007 at 0600 UTC

Series 2006: 609

Series 2007: 9, 10, 14, 15, 16, 17, 18, 22, 23, 27, 31, 32, 33, 36, 38, 39, 43, 44, 45, 47, 51, 54

Summary of drilling rigs updated to NAVAREA THREE 54 /07 warning

Adriatic Sea - Ionian Sea

| | |
|----------|--------------------------|
| Unknown | 40° 50'0 N 018° 17'0 E |
| Bonaccia | 43° 36'0 N 014° 21'2 E |
| Marica | 44° 04'3 N 014° 00'6 E |
| Steward | 44° 12'8 N 012° 46'6 E |
| Morena I | 44° 13'6 N 012° 29'0 E |
| Ida - C | 44° 27'7 N 013° 30'3 E |
| Armida I | 44° 28'5 N 012° 27'2 E |
| Unknown | 44° 30'0 N 013° 00'0 E |
| Ivana A | 44° 44'7 N 013° 17'9 E |
| Ivana B | 44° 41'2 N 013° 13'1 E |
| Ivana C | 44° 36'9 N 013° 11'2 E |
| Ivana E | 44° 44'7 N 013° 14'8 E |
| Ivana D | 44° 47'0 N 013° 15'8 E |
| Ika - A | 44° 21'8 N 013° 29'5 E |
| Ika - B | 44° 24,3 N 013° 26,3 E |
| Ida - B | 44° 26'5 N 013° 28'5 E |
| Ivana K | 44° 44',7 N 013° 18',0 E |
| Ida - A | 44° 29',8 N 013° 26',7 E |

VIII

OBAVIJESTI Information

Nema obavijesti - Nil.



OBRAZAC ZA OBAVIJESTI
Note for information

Molimo pomorce da, koristeći ovaj standardni obrazac, obavijeste Nautički odsjek Hrvatskog hidrografskog instituta o otkrivenim opasnostima za plovidbu, uočenim promjenama na pomoćnim navigacijskim sredstvima i predlože potrebne promjene na kartama i navigacijskim publikacijama.

Mariners are requested to use this standard form to notify the Hydrographic Institute of the Republic of Croatia, Nautical Department, about discovered dangers to navigation, changes observed in aids to navigation, or corrections to charts and publications seen to be necessary.

Mjesto: Datum:
Place: Date:

Ime pošiljatelja (ime broda):
Name of sender (Name of ship):

Adresa ili pozivni znak i zastava broda:
Address or ship's call sign and flag:

Predmet:
Subject:

Prava ili procijenjena pozicija:
True or approx. position:

Karta ili publikacija:
Chart or publication:

Posljednji primljeni Oglas za pomorce:
Latest "Oglas za pomorce" received:

Sadržaj obavijesti:
Details:



POTPIS:
SIGNATURE:

Hrvatski hidrografski institut, Nautički odsjek, Zrinsko-Frankopanska 161, 21000 Split, tel: +385/0/21/361-840, 361-792 kućni 209, fax: +385/0/21/347-208, E-mail: naut@hhi.hr, telex: 26-270 HIRH RH.

Hydrographic Institute of the Republic of Croatia, Nautical Department, Zrinsko-Frankopanska 161, 21000 Split, Croatia, Tel: +385/0/21/361-840, 361-792 ext. 209, Fax: +385/0/21/347-208, E-mail: naut@hhi.hr, Telex: 26-270 HIRH RH.

POPIS POMORSKIH KARATA I NAVIGACIJSKIH PUBLIKACIJA
List of nautical charts and publication

POMORSKE KARTE
Nautical charts

Karta pomorska 100-15
Karta pomorska 100-16
Karta pomorska 100-17
Karta pomorska 100-18
Karta pomorska 100-19
Karta pomorska 100-20
Karta pomorska 100-21
Karta pomorska 100-22
Karta pomorska 100-23
Karta pomorska 100-24
Karta pomorska 100-25
Karta pomorska 100-26
Karta pomorska 100-27
Karta pomorska 100-28
Karta pomorska 100-29
Karta pomorska 100-30
Karta pomorska 300-31
Karta pomorska 300-32
Karta pomorska 300-33
Karta pomorska 300-34
Karta pomorska 300-35
Karta pomorska 300-36
Karta pomorska 300-37
Karta pomorska 10
Karta pomorska 11
Karta pomorska 13
Karta pomorska 14
Karta pomorska 15
Karta pomorska 16
Karta pomorska 17
Karta pomorska 20
Karta pomorska 22
Karta pomorska 37
Karta pomorska 47
Karta pomorska 63
Karta pomorska 83
Karta batimetrijska B 100
Karta pomorska 101
Karta pomorska 102
Karta pomorska 108
Karta pomorska 109
Karta pomorska INT 3410
Karta pomorska INT 3412
Karta pomorska INT 3414
Karta pomorska 151
Karta pomorska 152
Karta pomorska 153
Karta pomorska 154
Karta pomorska 50-3
Karta pomorska 50-4
Karta pomorska 50-20

POMORSKE KARTE
Nautical charts

Karta pomorska 301
Karta pomorska 302
Karta pomorska 303
Karta pomorska 401
Karta pomorska 402
Karta pomorska 501
Karta pomorska 502
Karta pomorska 512
Karta pomorska 518
Karta pomorska 525
Karta pomorska 532
Karta pomorska 533
Karta pomorska 535
Karta pomorska 536
Karta pomorska 600-64
Komplet malih karata - I dio
Komplet malih karata - II dio

PUBLIKACIJE
Publications

Peljar Jonskog mora i Malteških otoka
Popis svjetala (PS) i signala za maglu - Jadransko more - Jonsko more - Malteški otoci, 2005.
Znaci i kratice na hrvatskim pomorskim kartama 2002.
Katalog pomorskih karata i navigacijskih publikacija, 2006.
Peljar I - Jadransko more - istočna obala, 1999.
Peljar za male brodove, prvi dio, Piranski zaljev - Virsko more 2002.
Peljar za male brodove, drugi dio, Sedmovračće - Rt Oštra 2003.
Portolano per piccole imbarcazioni I. parte
Portolano per piccole imbarcazioni II. parte
Adriatic sea pilot volume I.
Adriatic sea pilot volume II.
Adrianautikführer für kleine Schiffe I. Teil
Adrianautikführer für kleine Schiffe II. Teil
Hidrografski godišnjak
Nautičke tablice, 1999.
Pomorske oznake, IALA sustav (novo izdanje)
Radio-navigacijska služba (izvan službene upotrebe)
Tablice morskih mijena, Jadransko more - istočna obala 2007.
Klimatološki atlas Jadranskog mora
Terestrička i elektronska navigacija, 1986.
Oglas za pomorce
"Andrija Mohorovičić" - izvještaj i rezultati oceanografskih istraživanja Jadranskog mora
Identifikator zvijezda (izdanje 1991)
Brodski dnevnik
Dnevnik stroja
Radioslužba 2006.
Nautički godišnjak 2007.
Priručnik za obuku radiooperatera s ograničenom ovlasti - morsko područje plovidbe A1 - ROC, 1999.
"Živi arhipelag u Hrvatskoj" - sjeverni, srednji i južni dio (hrvatski, engleski, njemački, talijanski)
Nautički priručnik s planovima luka: ZADARSKI ARHIPELAG, 2005 (hrvatski, francuski, engleski, njemački, talijanski)
101 INFO - Istočna obala Jadrana, informativna karta za nautičare, 2005.

PRODAJA KARATA I NAVIGACIJSKIH PUBLIKACIJA
Sales of charts and nautical publications

1. **PENUL**, d.o.o, Kopilica 5, 21000 - SPLIT, tel: 021/490-709
Mreža prodavaonica Marina Stores
 - Prodavaonica Split, Kopilica 5, 21000 Split, tel. 021/490-709, fax: 021/339-060
 - Prodavaonica Split, Obala Lazareta 1, 21000 Split, tel./fax.: 021/344-371
 - Prodavaonica Zagreb, Prislavlje 14, 10000 Zagreb, tel./fax: 01/6196-480
 - Prodavaonica Rijeka, M. Barača 3, 51000 Rijeka, tel./fax: 051/343-173
 - Prodavaonica Zadar, Jurja Bijankinija 8, 23000 Zadar, tel./fax: 023/251-051
 - Prodavaonica Zadar, Jurja Bijankinija 9, 23000 Zadar, tel./fax: 023/254-458
 - Prodavaonica Šibenik, Obala dr. Franje Tuđmana 2, 22000 Šibenik, tel./fax: 022/212-286
 - Prodavaonica Dubrovnik, Na Skali 4, 20236 Mokošica - Dubrovnik, tel./fax: 020/454-073
2. **NAVAL ADRIA**, d.o.o, Budicinova 7, 51000 Rijeka, tel./fax: 051/267-635
 - Prodavaonica **Nautika**, 51222 Bakar, tel./fax: 051/761-730, e-mail: naval-adria@ri.htnet.hr
3. **INVENTING**, d.o.o, Palinovačka 19f, 10000 Zagreb, tel./fax: 01/6523-921, e-mail: inventing@zg.t-com.hr
4. **NAVIGATORE**, t.o, Riva Amfora 7, Červar-Porat, 52440 Poreč, tel./fax: 052/436-663
5. **TRINAESTICA - 13**, t.o, Ulica kneza Domagoja 3, 23210 Biograd na moru, tel: 023/383-219
6. **GEOSUSTAVI**, d.o.o. Sukošinska 25, 21000 Split, tel./fax: 021/484-556, mob. 091/5378-294, e-mail: info@geosustavi.hr
7. **RAMINA POMORSTVO**, d.o.o, Uvala Baluni 7, 21000 Split, tel./fax: 021/398-233, e-mail: ramina-pomorstvo@st.htnet.hr
8. **CV SISTEMI**, d.o.o, Padovčeva 3, 10000 Zagreb, tel: 01/2395-774, 01/2395-776, fax.: 01/2395-776, e-mail: cv-sistemi@zg-t-com.hr
9. **DOMINOVIĆ**, d.o.o, Trnjanska cesta 54a, 10000 Zagreb, tel: 01/6115-949, 01/6155-295, fax: 01/6114-240,
e-mail: dominovic@zg.t-com.hr
10. **FERARA-TOURS**, Varoš 31, 22212 Tribunj
11. **SKIPPER**, d.o.o, Hangar II, Marina Portorož, 6320 Portorož, Slovenija, tel: +386-5-6777010, +386-5-6777011, fax: +386-5-6777013.

Publikacije Hrvatskog hidrografskog instituta prodaju isključivo ovlašteni distributeri.
Charts and publications are sold by authorized sales agents only.