

OGLAS ZA POMORCE

NOTICE TO MARINERS

**DRŽAVNI HIDROGRAFSKI INSTITUT
SPLIT - HRVATSKA**

Ožujak / March 1998.

Oglasi / Notices: 1 - 34

"OGLAS ZA POMORCE" mjesečno je izdanje. Donosi obavijesti za ažuriranje pomorskih karata i navigacijskih publikacija Državnog hidrografskog instituta za Jadransko more, Jonsko more i Malteške otoke.

"OGLAS ZA POMORCE" is a monthly edition. Contains information for keeping up-to-date Croatian charts and nautical publications for Adriatic Sea, Ionian Sea and Maltese Islands.

SADRŽAJ - CONTENTS

- I.** UVODNA OBJAŠNJENJA, PREGLED ISPRAVAKA
Explanatory Notes, Index of Corrections
- II.** ISPRAVCI KARATA
Corrections to Charts
- III.** ISPRAVCI PELJARA
Corrections to Sailing Directions
- IV.** ISPRAVCI POPISA SVJETALA
Corrections to List of Lights
- V.** ISPRAVCI RADIOSLUŽBE
Corrections to Radio Service
- VI.** ISPRAVCI KATALOGA
Corrections to Catalogue
- VII.** NAVIGACIJSKI RADIOOGLASI
Reprints of Radio Navigational Warnings
- VIII.** OBAVIJESTI
Information

O svim promjenama važnima za sigurnost plovidbe molimo obavijestiti: DRŽAVNI HIDROGRAFSKI INSTITUT, Nautički odsjek, Zrinsko-Frankopanska 161, 21000 Split Tel.: 021/361-840, 361-792, kućni 209, Faks: 021/47-045, E-mail: dhi-naut@dhi.tel.hr, Teleks: 26-270 HIRH RH. Tiskani formular je sastavni dio Oglasa.

For all changes important for the safety of navigation please notify: REPUBLIC OF CROATIA - STATE HYDROGRAPHIC INSTITUTE Nautical Department, Zrinsko-Frankopanska 161, 21000 Split, Croatia, Tel.: 021/361-840, 361-792 ext. 209, Fax: 021/47-045, E-mail: dhi-naut@dhi.tel.hr, Telex: 26-270 HIRH RH. The form, which is convenient for sending a report, is given at the end of this issue.

Godišnja pretplata / Annual Subscription: 200.00 kn

RAVNATELJ
dr. sc. Zvonko Gržetić

I
Uvodna objašnjenja
Explanatory Notes

RADIOOGLASE za istočni dio Jadrana svakodnevno odašiljaju hrvatske obalne radiopostaje.

RADIO NAVIGATIONAL WARNINGS for east Adriatic coast are broadcasted daily by Croatian coastal radio stations.

DUBINE I VISINE određene su u metrima. Dubine se odnose na srednju razinu nižih niskih voda živih morskih mijena, a visine na srednju morsku razinu.

DEPTHS are in meters and are reduced to Chart Datum which is Mean Lower Low Water Springs.

HEIGHTS are above Mean Sea Level.

SEKTORI VIDLJIVOSTI svjetala i pokriveni smjerovi imaju vrijednost more-kopno (otok), ako nije drugačije naglašeno. Daljina vidljivosti svjetala izražena je u nautičkim miljama za visinu motriteljeva oka (5m).

SECTORS OF LIGHTS. The limits of sectors and areas of visibility, and the alignment of direction lights and leading lights are given as seen from seaward. Range in nautical miles is given for the height of eye of the observer - 5 metres.

Svi oglasi za ispravak karata iz prethodne godine objavljuju se u OZP za siječanj tekuće godine.

All Notices for correction to charts of previous year are printed in January issue of the current year.

OZP	Oglas za pomorce	- Notices to Mariners
PS	Popis svjetala	- List of Lights
RS	Radioslužba	- Radio Service
RO	radiooglasi	- Radio warnings
M	nautička milja	- Nautical mile
AN		- Avvisi ai Naviganti
ANM		- Admiralty Notices to Mariners
L/L		- Admiralty List of Lights
(P)	prethodni oglasi	- Preliminary Notices
(T)	privremeni oglasi	- Temporary Notices
DHI	Državni hidrografski institut	- State Hydrographic Institute
MK	male karte	

I
Pregled ispravaka
Index of corrections


Karte <i>Charts</i>	Oglas broj <i>Notices No.</i>	Publikacije <i>Publications</i>	Oglas broj <i>Notice No.</i>
300-31	1, 9	Peljar I.....	10, 11(T), 12(T), 13, 14(T), 15
300-32	2, 7, 8	Popis svjetala	16(T), 17, 18(T), 19(T), 20(T), 21, 22, 23, 24, 25, 26, 27, 28, 29, 30, 31, 32, 33, 34
300-33	6		
300-34	5		
300-35	5		
152.....	1, 2		
160.....	7	Radioslužba.....	nema ispravaka
161.....	9	Ispravci Kataloga.....	nema ispravaka
100-19	1		
100-20	2		
MK-10.....	3		
MK-12.....	1		
MK-13.....	2		
MK-22.....	4		

II
ISPRAVCI KARATA
Corrections to Charts


JADRANSKO MORE - ADRIATIC SEA

HRVATSKA - CROATIA

1 - 3/98 Velebitki kanal, Novsko ždrilo: peljarska (pilotska) stanica


Ucrtati na  44° 15.5'N - 15° 31.2'E
- za kartu 152 pozicija je 44° 15.5'N - 15° 31.0'E.

Velebitki kanal, Novsko ždrilo: pilot station


Insert  in 44° 15.5'N - 15° 31.2'E
- for chart 152 in 44° 15.5'N - 15° 31.0'E.

Karte (posljednji ispravak) - Charts (Last correction): 300-31 (6-12/97); 152 (1-1/98); 100-19 (2-1/98); MK-12 (2-1/98).

2 - 3/98 Srednji kanal, Lamjana vela: peljarska (pilotska) stanica

Ucrtati  na 44° 00.8'N - 15° 13.6'E
- za kartu 152 pozicija je 44° 00.8'N - 15° 13.4'E.

Srednji kanal, Lamjana vela: pilot station

Insert  in 44° 00.8'N - 15° 13.6'E
- for chart 152 in 44° 00.8'N - 15° 13.4'E.

Karte (posljednji ispravak) - Charts (Last correction): 300-32 (9-2/98); 152 (1-3/98); 100-20 (2-1/98); MK-13 (2-1/98).

3 - 3/98 Karta MK-10: podmorski optički kabel

1. Prekrižiti podmorski kabel (simbol P-7) od približno 44° 31.4'N - 15° 04.8'E do približno 44° 27.0'N - 15° 05.7'E.

2. Ucrtati simbol P-7 (podmorski kabel) spajanjem pozicija:

a) 44° 31.4'N - 15° 04.7'E (Karlobag)

b) 44° 27.2'N - 15° 05.8'E

c) 44° 27.18'N - 15° 05.54'E (otog Pag)

Chart MK-10: submarine optical cable

1. Delete submarine cable (symbol P-7) from 44° 31.4'N - 15° 04.8'E to 44° 27.0'N - 15° 05.7'E.

2. Insert symbol P-7 (submarine cable) joining positions:

a) 44° 31.4'N - 15° 04.7'E (Karlobag)

b) 44° 27.2'N - 15° 05.8'E

c) 44° 27.18'N - 15° 05.54'E (Pag, island)

Karta (posljednji ispravak) - Chart (Last correction): MK-10 (prvi ispravak/first correction).

4 - 3/98 Karta MK-22: sidrište

Ucrtati simbol P-12 (granice sidrišta) od 43° 03'12"N - 17° 18'54"E u smjeru 045° do ruba karte i u smjeru 136° do ruba karte.

Chart MK-22: anchorage

Insert symbol P-12 (anchorage limits) from 43° 03'12"N - 17° 18'54"E in direction 045° to E border and in direction 136° to E border.

Karta (posljednji ispravak) - Chart (Last correction): MK-22 (prvi ispravak/first correction)

5 - 3/98 Dubrovnik - Durrës (Drač): podmorski optički kabel

Ucrtati podmorski kabel (simbol P-7) spajanjem pozicija:

Karta 300-34:

a) 42° 38.49'N - 18° 06.68'E

b) 42° 31.44'N - 18° 02.60'E

c) 42° 25.02'N - 18° 03.28'E

d) 42° 08.02'N - 18° 05.00'E

e) 41° 18.00'N - 18° 31.95'E (S rub karte)

Karta 300-35:

1. f) 42° 00.00'N - 18° 09.40'E (N rub karte)

g) 40° 57.97'N - 18° 41.30'E

h) 40° 50.02'N - 18° 45.10'E

i) 40° 59.02'N - 18° 56.90'E

j) 40° 59.62'N - 18° 58.20'E

2. Na približno 40° 58.0'N - 19° 00.0'E upisati: PA

VIDI UPOZORENJE 1

3. Priloženi kupon (UPOZORENJE 1) zalijepiti na približno 40° 42.6'N - 17° 00.0'E.

Dubrovnik - Durrës (Drač): submarine optical cable

Insert symbol P-7 (submarine cable) joining positions:

Chart 300-34:

a) 42° 38.49'N - 18° 06.68'E

b) 42° 31.44'N - 18° 02.60'E

c) 42° 25.02'N - 18° 03.28'E

d) 42° 08.02'N - 18° 05.00'E

e) 41° 18.00'N - 18° 31.95'E (S border)

II

Chart 300-35:

1. f) $42^{\circ} 00.00'N - 18^{\circ} 09.40'E$ (N border)
 - g) $40^{\circ} 57.97'N - 18^{\circ} 41.30'E$
 - h) $40^{\circ} 50.02'N - 18^{\circ} 45.10'E$
 - i) $40^{\circ} 59.02'N - 18^{\circ} 56.90'E$
 - j) $40^{\circ} 59.62'N - 18^{\circ} 58.20'E$
2. Insert PA and SEE WARNING 1 in vicinity $40^{\circ} 58.0'N - 19^{\circ} 00.0'E$.
3. Insert accompanying block (UPOZORENJE 1) in vicinity $40^{\circ} 42.6'N - 17^{\circ} 00.0'E$.
- Karte (posljednji ispravak) - Charts (Last correction): 300-34 (1(T)-12/97); 300-35 (3-8/92).

ITALIJA - ITALY

6 - 3/98 Ortona, okolina luke: podrtina

Ucrtati +++ na $42^{\circ} 20.30'N - 14^{\circ} 35.80'E$
- za kartu 159 pozicija je $42^{\circ} 20.30'N - 14^{\circ} 35.60'E$

Ortona, harbour: sunken wreck

Insert +++ in $42^{\circ} 20.30'N - 14^{\circ} 35.80'E$
- for Chart 159 in $42^{\circ} 20.30'N - 14^{\circ} 35.60'E$

Karte (posljednji ispravak) - Charts (Last correction): 300-33 (8-2/98); 159 (9-2/98).

A.N. 2.4/98

7 - 3/98 Ancona, okolina luke: platforma

Ucrtati □ (platforma) na $43^{\circ} 35.4'N - 14^{\circ} 21.8'E$ i upisati: BONACCIA
- za kartu 160 pozicija je $43^{\circ} 35.4'N - 14^{\circ} 21.6'E$

Ancona, harbour: platform

Insert □ (platform) in $43^{\circ} 35.4'N - 14^{\circ} 21.8'E$ and: BONACCIA
- for Chart 160 in $43^{\circ} 35.4'N - 14^{\circ} 21.6'E$

Karta (posljednji ispravak) - Chart (Last correction): 300-32 (2-3/98); 160 (9-2/98).

A.N. 2.7/98

8 - 3/98 Pescara, okolina luke: platforme

1. Ucrtati □ (platforma), upisati naziv "SIMONETTA 1" i karakteristiku Mo(U) 15s 5M na $42^{\circ} 33.5'N - 14^{\circ} 11.2'E$.
2. Zamijeniti naziv platforme "FRATELLO EST" na približno $42^{\circ} 34.8'N - 14^{\circ} 12.6'E$ sa: "FRATELLO EST 2".
3. Spojiti simbol platforme pod 2. ("FRATELLO EST 2") sa simbolom platforme pod 1. ("SIMONETTA 1") simbolom podmorskog cjevovoda (P-8).

4. Ucrtati □ (platforma), upisati naziv "VIVIANA 1 BIS" i karakteristiku B Pk(2+1) 15s 21m 5M na $42^{\circ} 39.4'N - 14^{\circ} 09.5'E$.

Pescara, harbour: platform

1. Insert □ (platform), name "SIMONETTA 1" and characteristic Mo(U) 15s 5M na $42^{\circ} 33.5'N - 14^{\circ} 11.2'E$.
2. Substitute name "FRATELLO EST" by "FRATELLO EST 2" in vicinity $42^{\circ} 34.8'N - 14^{\circ} 12.6'E$.
3. Join symbols of platform ad 2. ("FRATELLO EST 2") and platform ad 1. ("SIMONETTA 1") with underwater pipeline symbol (P-8).

4. Insert □ (platform), name "VIVIANA 1 BIS" and characteristic B Pk(2+1) 15s 21m 5M in $42^{\circ} 39.4'N - 14^{\circ} 09.5'E$.

Karta (posljednji ispravak) - Chart (Last correction): 300-32 (7-3/98)

AN 7.7/95

9 - 3/98 Rimini, okolina luke: platforma

Ucrtati □ (platforma) na $44^{\circ} 21.1'N - 12^{\circ} 35.6'E$ i upisati: PCMS 1
- za kartu 161 pozicija je $44^{\circ} 21.1'N - 12^{\circ} 35.4'E$

Rimini, harbour: platform

Insert □ (platform) in $44^{\circ} 21.1'N - 12^{\circ} 35.6'E$ and: PCMS 1
- for Chart 161 in $44^{\circ} 21.1'N - 12^{\circ} 35.4'E$

Karta (posljednji ispravak) - Chart (Last correction): 300-31 (1-3/98); 161 (1(T)-12/97).

A.N. 3.4/98

III
ISPRAVCI PELJARA
Corrections to Sailing Directions

PELJAR I
Izdanje - Edition 1982

10 - 3/98 Zadar, luka: izmjena i dopuna teksta

1. U tekstu *Peljarenje* prvi stavak točke 4a) mijenja se i glasi: U području Novsko ždrilo (luka Maslenica) pilot se ukrcava i iskrcava na sidrištu pred ulazom u Novsko ždrilo na 44° 15.5'N - 15° 31.2'E ili na pristanu ili sidrištu luke Maslenica.

2. Nakon točke 4b) dodati točku 4c) koja glasi: 4c) Za uvalu Lamjana vela pilot se ukrcava i iskrcava na poziciji 44° 00.8'N - 15° 13.6'E.
Peljar I, str. B-39 i B-40.

11(T) - 3/98 Volosko, luka: zabrana pristajanja

U tekstu Luka Volosko dodati: - *Upozorenje*: Do daljnjega podmorski radovi na operativnom gatu u luci. Zabranjeno pristajanje svim plovilima.
Peljar I, str. C-68

12(T) - 3/98 Rab, luka: zabrana pristajanja

U tekstu pod - *Vež* dodati: Do daljnjega podmorski radovi na operativnoj obali (Nova obala) u luci. Zabranjeno pristajanje svim plovilima.
Peljar I, str. C-88

13 - 3/98 Rijeka, luka: dopuna teksta

U tekstu pod - *Vež* dodati: Na vežu 11 putničkog dijela luke između Gata Karoline Riječke i Rive Boduli postavljena je platforma za pristajanje trajekta. Paziti na lanac postavljen od platforme do Rive Boduli u približnom smjeru prema zgradi Lučke kapetanije.

Peljar I, str. C-71

14(T) - 3/98 Sveti Juraj, luka: zabranjeno pristajanje

U tekst pod - *Vež* dodati: Zbog oštećenja do daljnjega je zabranjeno pristajanje svim plovilima uz W i S obalu.

Peljar I, str. C-105

15 - 3/98 Durrës (Drač), luka: dopuna teksta

U tekstu pod - *Upozorenje* dodati: U luku se uplovljava - isplavljava samo danju. Prilazne plutače označene na kartama i u publikaciji DHI "Popis svjetala i..." brojevima od 1 do 10 nisu pouzdane i teško su vidljive pri nepovoljnim meteorološkim uvjetima.

Plutače broj 2, 9 i 10 više i nisu na svojim pozicijama: ostale plutače su bez nadgrada.

Paziti na podrtinu oko 400 m NNW od plutače broj 8 na dubini od 3.5 m i na napušteni usidreni brod na oko 540 m u smjeru 349° od ulaznog crvenog svjetla.

Svjetla koja označavaju ulaz u luku nisu pouzdana, često su pogašena, prilazne plutače nisu u skladu s IALA sustavom, region A, kojem pripadaju. Treba ploviti oprezno zbog usidrenih trgovačkih brodova na ulazno - izlaznoj ruti i zbog ribarskih mreža položenih na području ulaza u luku.

Peljarenje nije uvijek dostupno. Za informacije treba se obratiti Albanskim pomorskim vlastima.

Peljar I, str. C-322

A.N. 23.44/97 - I.I.M. Carta 6114

IV
ISPRAVCI POPISA SVJETALA
Corrections to List of Lights

POPIS SVJETALA I SIGNALA ZA MAGLU
Izdanje - Edition 1996

16(T) - 3/98

571 - Maslinica, POGAŠENO
E3332 Rt Sv Nikola

17 - 3/98

801	Bishti i Pallës	41 24.8	B B1 3s	32	6	Bijela četverokutna kula,3m	(0,5+2,5)s
E3708	(Sqepi i Palit)	19 23.6					Povremeno svjetli: B

18(T) - 3/98

802 - Sqepi i Durrësit POGAŠENO
E3711

19(T) - 3/98

804 - Ulazni kanal, UKLONJENA
plutača br 10

20(T) - 3/98

805 --- plutača br 9 UKLONJENA

21 - 3/98

810	- Sazan, NW strana	40 30.3	B B1 10s	193	10	Kula nad dvokatnom	Vid 340-197 (217)
E3723		19 16.1				kućom,12m	

22 - 3/98

811	-- Shën Kollit,	40 30.2	Z B1 3s	8	4	Zeleni stup,7m	(0,5+2,5)s
E3725	N lukobran, glava	19 17.2					

IV

23 - 3/98							
812	--- S lukobran, glava	40 30.1	C Bl 3s	...	4	Bijeli piramidalni stup	(0,5+2,5)s
E3726		19 17.2				na postolju	
24 - 3/98							
813	- Sqepi i Treportëve	40 30.7	B Bl 10s	58	10	Bijela kamena osmerokutna	(0,5+9,5)s
E3727		19 23.8				kula, 10m	
25 - 3/98							
814	- Vlorës (Valona),	40 26.9	Z Bl 3s	...	3	Trostrana piramida, 14 m	(0,5+2,5)s
E3729	E gat, glava	19 29.1					
26 - 3/98							
814,1	-- W gat, glava	40 27.0	C Bl 3s	...	3		(0,5+2,5)s
E3729,1		19 28.9					
27 - 3/98							
815			UKLONJENO				
E3730							
28 - 3/98							
817	- Pasha Limanit,	40 19.7	B Bl 4s	21	4	Bijela četverokutna kula, 8m	(0,5+3,5)s
E3731	Sqepi Orikum	19 25.3					
29 - 3/98							
818,5	Sqepi Gjuhëzes	40 25.4	B Bl 8s	58	8		
E3732,5		19 17.6					
30 - 3/98							
819,7	Thalassa Khimarras,	40 13.0	B Bl 6s	52	8		
E3733	NE strana	19 28.5					
31 - 3/98							
820,5	- gat, glava	40 00.3	C Bl 3s	7	4		
E3734,5		19 53.5					
32 - 3/98							
822	Gjiri i Sarandës,		UKLONJENO				
E3742	glava gata						
33 - 3/98							
822,5	- SE strana	39 50.8	B Bl 9s	17	6		
E3742,5		20 01.4					
34 - 3/98							
823	- Cuka,		UKLONJENO				
E3743	SE strana zaljeva						

PONIŠTENI ISPRAVCI POPISA SVJETALA
Cancelled corrections of List of Lights

str. 20, ispravak 28(T)-11/97

V

ISPRAVCI RADIOSLUŽBE
Corrections to Radio Service

RADIOSLUŽBA
 Izdanje - Edition 1996

Nema ispravaka - Nil

VI

ISPRAVCI KATALOGA
Corrections to Catalogue

KATALOG POMORSKIH KARATA I NAVIGACIJSKIH PUBLIKACIJA
 Izdanje - Edition 1994

Nema ispravaka - Nil

VII NAVIGACIJSKI RADIOOGLASI RADIO NAVIGATIONAL WARNINGS

RADIOOGLASI na snazi 29. ožujka 1998.

1997 godina

- 0104 Dugi Rat, glava pristana, svjetlo PS 580.5/E3361 43° 26.5'N 016° 38.6'E pogašeno.
- 0219 Od 24. studenoga do daljnjega, osim nedjeljom, od zalaska do izlaska sunca, bager "BAG-1 MODRIČ" obavlja podvodne radove od približno 43° 03.1'N - 017° 38.1'E do 43° 03.3'N - 017° 39.2'E. Ploviti oprezno i smanjenom brzinom. Za slobodan prolaz kontaktirati VHF kanal 16 prije navedenog područja.
- 0233 Na približno 43° 23.5'N - 016° 28.5'E pluta plastična cijev 40 metara dugačka na oko 250 metara od obale. Ploviti oprezno.

1998 godina

- 0024 Oznaka usamljene opasnosti Veli Brak 43° 31,8'N - 15° 55,0'E nije na poziciji. Ploviti oprezno.
- 0052 Do daljnjega pokretni most Privlaka (Mali Lošinj) 44° 32.7'N - 014° 27.8'E nije u funkciji.
- 0057 Maslinica, Rt Sv. Nikola, svjetlo, PS 571 / E 3332, 43° 23,8'N - 016° 12,4'E pogašeno.
- 0070 Tribunj, Marina, svjetlo, PS 454,5 / E3232,5 43° 45.1'N - 015° 45.2'E, pogašeno.
- 0072 Plićina Prizna, svjetlo, PS 301,3 / E2943,9 44° 36.2'N - 014° 58.2'E pogašeno.
- 0076 31. ožujka i 01. travnja 1998. od 0700 UTC do 1200 UTC vježbe gađanja u području unutar spojnice pozicija:
a) 43° 34.5'N - 015° 55.2'E (Rt Kremik)
b) 43° 35.0'N - 015° 37.0'E
c) 43° 25.0'N - 015° 40.0'E
d) 43° 32.6'N - 015° 56.4'E (otok Jaz)
e) 43° 34.5'N - 015° 55.2'E (Rt Kremik)
- Zabranjena plovidba i zadržavanje. Kontakt VHF kanal 16 prije navedenog područja.

RADIO NAVIGATIONAL WARNINGS in force on 29 March 1998

1997

- 0104 Dugi Rat, light L/L E3361 43° 26.5'N - 016° 38.6'E unlit.
- 0219 November 24 till next notice, except Sunday, from sunrise to sunset, dredger "BAG-1 MODRIČ" operate underwater works between 43° 03.1'N - 017° 38.1'E and 43° 03.3'N - 017° 39.2'E (Metković, port). Wide berth and reduced speed requested. Contact VHF channel 16 before transiting area.
- 0233 Plastic tube 40 metres long, in vicinity 43° 23.5'N - 016° 28.5'E, 250 metres from shore is floating. Wide berth requested.

1998

- 0024 Isolated danger mark Veli Brak 43° 31,8'N - 15° 55,0'E not at position. Wide berth requested.
- 0052 Till next notice swing bridge Privlaka (Mali Lošinj) 44° 32.7'N - 014° 27.8'E inoperative.
- 0057 Maslinica, Rt Sv. Nikola, light, E 3332, 43° 23,8'N - 016° 12,4'E unlit.
- 0070 Tribunj, Marina, light, PS 454,5 / E3232,5 43° 45.1'N - 015° 45.2'E, unlit.
- 0072 Plićina Prizna, light, L/L E2943,9 44° 36.2'N - 014° 58.2'E unlit.
- 0076 March 31st and April 01st from 0700 UTC to 1200 UTC firing exercises in area bounded by:
a) 43° 34.5'N - 015° 55.2'E
b) 43° 35.0'N - 015° 37.0'E
c) 43° 25.0'N - 015° 40.0'E
d) 43° 32.6'N - 015° 56.4'E
e) 43° 34.5'N - 015° 55.2'E
- Navigation in area prohibited. Contact VHF channel 16 before transiting area.

NAVAREA III

NAVAREA III radionavigacijski oglasi na snazi 24 veljače 1998. (Jadransko i Jonsko more) NAVAREA III navigational warnings in force on February 24th 1998 (for Adriatic Sea and Ionian Sea)

- 374/97 SPECIAL WARNING. ADRIATIC SEA.
Till 31 MAY 98 Italian "Guardia di Finanza" will carry out patrol and training activities in Albanian territorial waters. There will be Albanian police on board the "Guardia di Finanza" who may enforce Albanian laws.

Summary of Drilling Rigs updated up to NAVAREA THREE 053/98 warning

ADRIATIC SEA - IONIAN SEA

Armida 1	44° 28.5'N., 012° 27.2'E
Morena 1	44° 13.6'N., 012° 29.0'E
R.T. Mayer	44° 32.8'N., 012° 29.7'E
R.W. Monwel	44° 12.7'N., 012° 42.3'E
Steward	44° 12.8'N., 012° 46.6'E
Pannon	44° 14.3'N., 012° 43.9'E
Bonaccia	43° 36.0'N., 014° 21.2'E

VII

Prethodni NAVAREA III oglasi na snazi:

Former NAVAREA III navigational warnings that remain in force:

NAVAREA III warnings replaced by: "NTM III" from February 17th 1998 to February 24th 1998: NIL

* "NTM III" warnings that remain in force on February 24th 1998:

Serie 1997:

NTM III-10

NTM III-12

NTM III-13

Serie 1998:

NTM III-01

(* From this NTM weekly edition No. 43/96 on, all NAVAREA THREE warnings in force sufficiently promulgated will be listed in this section "NTM III")

NAVAREA THREE warnings that remain in force on February 24th 1998.

Serie 1998, nums: 001, 002, 013, 028, 029, 045, 049, 050 and 052.

VIII

OBAVIJESTI

Information

1. ODLUKA O TEHNIČKIM PRAVILIMA HRVATSKOG REGISTRA BRODOVA - OPĆI PROPISI (1997) - NARODNE NOVINE broj 27 od 27. veljače 1998.
2. ODLUKA O TEHNIČKIM PRAVILIMA HRVATSKOG REGISTRA BRODOVA - TRUP (1997) - NARODNE NOVINE broj 27 od 27. veljače 1998.
3. ODLUKA O TEHNIČKIM PRAVILIMA HRVATSKOG REGISTRA BRODOVA - RADIOOPREMA (1997) - NARODNE NOVINE broj 27 od 27. veljače 1998.
4. ODLUKA O TEHNIČKIM PRAVILIMA HRVATSKOG REGISTRA BRODOVA - POMAGALA ZA NAVIGACIJU (1997) - NARODNE NOVINE broj 27 od 27. veljače 1998.
5. ODLUKA O TEHNIČKIM PRAVILIMA HRVATSKOG REGISTRA BRODOVA - PROTUPOŽARNA ZAŠTITA (1997) - NARODNE NOVINE broj 27 od 27. veljače 1998.

OBRAZAC ZA OBAVIJESTI
Note for information

Molimo pomorce da, koristeći ovaj standardni obrazac, obavijeste Nautički odsjek Državnog hidrografskog instituta o otkrivenim opasnostima za plovidbu, uočenim promjenama na pomoćnim navigacijskim sredstvima i predlože potrebne promjene na kartama i navigacijskim publikacijama.

Mariners are requested to use this standard form to notify the State Hydrographic Institute, Nautical Department, about discovered dangers to navigation, changes observed in aids to navigation, or corrections to charts and publications seen to be necessary.

Mjesto: Datum:
Place: Date:

Ime pošiljatelja (ime broda):
Name of sender (Name of ship):

Adresa ili pozivni znak i zastava broda:
Address or ship's call sign and flag:

Predmet:
Subject:

Prava ili procijenjena pozicija:
True or approx. position:

Karta ili publikacija:
Chart or publication:

Posljednji primljeni Oglas za pomorce:
Latest "Oglas za pomorce" received:

Sadržaj obavijesti:
Details:



POTPIS:
SIGNATURE:

Državni hidrografski institut, Nautički odsjek, Zrinsko-Frankopanska 161, 21000 Split, tel: +385/021/361-840, 361-792 kućni 209, faks: +385/021/47-045, E-mail: dhi-naut@dhi.tel.hr, teleks: 26-270 HIRH RH.

STATE HYDROGRAPHIC INSTITUTE, Nautical Department, Zrinsko-Frankopanska 161, 21000 Split, Croatia, Tel: +385/021/361-840, 361-792 ext. 209, Fax: +385/021/47-045, E-mail: dhi-naut@dhi.tel.hr, Telex: 26-270 HIRH RH.

POPIS POMORSKIH KARATA I NAVIGACIJSKIH PUBLIKACIJA
List of nautical charts and publication

POMORSKE KARTE

Nautical charts

Karta pomorska 100-15
Karta pomorska 100-16
Karta pomorska 100-17
Karta pomorska 100-18
Karta pomorska 100-19
Karta pomorska 100-20
Karta pomorska 100-21
Karta pomorska 100-22
Karta pomorska 100-23
Karta pomorska 100-24
Karta pomorska 100-25
Karta pomorska 100-26
Karta pomorska 100-27
Karta pomorska 100-28
Karta pomorska 100-29
Karta pomorska 100-30
Karta pomorska 300-31
Karta pomorska 300-32
Karta pomorska 300-33
Karta pomorska 300-34
Karta pomorska 300-35
Karta pomorska 300-36
Karta pomorska 300-37
Karta pomorska 10
Karta pomorska 13
Karta pomorska 15
Karta pomorska 20
Karta pomorska 11
Karta pomorska 22
Karta pomorska 63
Karta batimetrijska B 100
Karta pomorska 100
Karta pomorska 101
Karta pomorska 102
Karta pomorska 103
Karta pomorska 108
Karta pomorska 109
Karta pomorska INT 3410
Karta pomorska INT 3412
Karta pomorska 151
Karta pomorska 152
Karta pomorska 153
Karta pomorska 154
Karta pomorska 155
Karta pomorska 156
Karta pomorska 157
Karta pomorska 158
Karta pomorska 159
Karta pomorska 160
Karta pomorska 161
Karta pomorska 171
Karta pomorska 172
Karta pomorska 173
Karta pomorska 174
Karta pomorska 175
Karta pomorska 179
Karta pomorska 50-3
Karta pomorska 50-4
Karta pomorska 50-20

POMORSKE KARTE

Nautical charts

Karta pomorska 301
Karta pomorska 302
Karta pomorska 303
Karta pomorska 333
Karta pomorska 501
Karta pomorska 502
Karta pomorska 512
Karta pomorska 515
Karta pomorska 518
Karta pomorska 525
Karta pomorska 530
Karta pomorska 532
Karta pomorska 533
Karta pomorska 535
Karta pomorska 600-61
Karta pomorska 600-62
Karta pomorska 600-63
Karta pomorska 600-64
Komplet malih karata - I dio
Komplet malih karata - II dio

PUBLIKACIJE

Publications

Peljar Jonskog mora i Malteških otoka
Popis svjetala (PS) i signala za maglu - Jadransko more - Jonsko more - Malteški otoci, 1996.
Znaci i skraćenice na pomorskim kartama izdanja Hidrografskog instituta
Katalog pomorskih karata i navigacijskih publikacija
Peljar I - Jadransko more - istočna obala
Peljar II - Jadransko more - zapadna obala
Hidrografski godišnjak
Nautičke tablice
Pomorske oznake, IALA sustav (novo izdanje)
Radio-navigacijska služba (izvan službene upotrebe)
Tablice morskih mijena, Jadransko more - istočna obala 1995.
Klimatološki atlas Jadranskog mora
Terestrička i elektronska navigacija, 1986.
Oglas za pomorce
"Andrija Mohorovičić" - izvještaj i rezultati oceanografskih istraživanja Jadranskog mora
Identifikator zvijezda (izdanje 1990)
Brodski dnevnik
Dnevnik stroja
Grafikoni izlazaka i zalazaka Sunca i Mjeseca 1996.
Radioslužba 1996.
Nautički godišnjak 1998.

PRODAJA KARATA I NAVIGACIJSKIH PUBLIKACIJA
Sales of charts and nautical publications

1. Poduzeće **PLOVPUT** - Split, Obala Lazareta br. 1, 21000 - SPLIT, tel./faks.: +385 (021) 521-566.
 - Plovno područje Pula, Lučka kapetanija Pula, 52000 - PULA, tel.: +385 (052) 23-147.
 - Plovno područje Rijeka, Senjsko pristanište br. 3, 51000 - RIJEKA, tel.: +385 (051) 213-590.
 - Plovno područje Zadar, Jurja Bijankinija br. 8, 23000 - ZADAR, tel.: +385 (023) 433-134.
 - Plovno područje Šibenik, Obala oslobođenja br. 8, 22000 - ŠIBENIK, tel.: +385 (022) 22-186.
 - Plovno područje Dubrovnik, Gruška obala br. 25, 20000 - DUBROVNIK, tel.: +385 (020) 23-940.
 - Plovno područje Dubrovnik - Ispostava Korčula, Vinka Paletina br. 176, 20260 - KORČULA, tel.: +385 (020) 717-179.
 - Plovno područje Split - Svjetioničarska postaja Ploče, Neretvanskih gusara br. 1, 20340 - PLOČE, tel.: +385 (021) 79-271.
2. **NAVAL-ADRIA**, d.o.o., Budicinova br. 7, 51000 - RIJEKA, tel./faks.: +385 (051) 267-635.
Prodavaonica **NAUTIKA**, 51222 BAKAR tel/faks.: +385 (051) 218-730.
3. Sveučilište u Rijeci, **Pomorski fakultet**, PJ za navigacijsku i sigurnosnu opremu, Studentska br. 2, 51000 - RIJEKA, tel.: +385 (051) 338-411, (051) 331-177, faks.: +385 (051) 336-755.
4. **INVENTING**, d.o.o., A. Pomoraca 7/V, 10000 - ZAGREB, tel./faks.: +385 (01) 523-921
5. **MARINERA**, Obala kralja Petra Krešimira IV br. 11, 23210 - BIOGRAD NA MORU, tel.: +385 (023) 384-882
6. **MEHANIC NAUTIC**, d.o.o., Marka Marulića 12, 22243 - MURTER, tel.: +385 (022) 434-763
7. **SKIPERING**, d.o.o., Ive Andrića 42, 52440 - POREČ
8. **DIDAKTA PLUS**, d.o.o., Ivana Trnskog 19, 10000 - ZAGREB, tel./faks.: +385 (01) 2300-100, 225-045

Državni hidrografski institut svoje publikacije prodaje isključivo posredstvom ovlaštenih distributera.
Charts and publications are sold by authorized sales agents only.