

ISSN 0030-0713

SVEZAK 7

OGLAS ZA POMORCE

NOTICE TO MARINERS

**HRVATSKI HIDROGRAFSKI INSTITUT
SPLIT - HRVATSKA**

Srpanj / July 2001.

Oglasi / Notices: 1 - 15

"OGLAS ZA POMORCE" mjesečno je izdanje. Donosi obavijesti za ažuriranje pomorskih karata i navigacijskih publikacija Hrvatskog hidrografskog instituta za Jadransko more, Jonsko more i Malteške otoke.

"OGLAS ZA POMORCE" is a monthly edition. Contains information for keeping up-to-date Croatian charts and nautical publications for Adriatic Sea, Ionian Sea and Maltese Islands.

SADRŽAJ - CONTENTS

- I.** UVODNA OBJAŠNENJA, PREGLED ISPRAVAKA
Explanatory Notes, Index of Corrections
- II.** ISPRAVCI KARATA
Corrections to Charts
- III.** ISPRAVCI PELJARA
Corrections to Sailing Directions
- IV.** ISPRAVCI POPISA SVJETALA
Corrections to List of Lights
- V.** ISPRAVCI RADIOSLUŽBE
Corrections to Radio Service
- VI.** ISPRAVCI KATALOGA
Corrections to Catalogue
- VII.** NAVIGACIJSKI RADIOOGLASI
Reprints of Radio Navigational Warnings
- VIII.** OBAVIJESTI
Information

O svim promjenama važnima za sigurnost plovidbe molimo obavijestiti: HRVATSKI HIDROGRAFSKI INSTITUT, Nautički odsjek, Zrinsko-Frankopanska 161, 21000 Split Tel.: +385/0/21/361-840, 361-792, kućni 209, Fax: 021/347-208, E-mail: dhi-naut@dhi.tel.hr, www.dhi.tel.hr / Tiskani formular je sastavni dio Oglasa.

For all changes important for the safety of navigation please notify: HYDROGRAPHIC INSTITUTE OF THE REPUBLIC OF CROATIA Nautical Department, Zrinsko-Frankopanska 161, 21000 Split, Croatia, Tel.: +385/0/21/361-840, 361-792 ext. 209, Fax: 021/347-208, E-mail: dhi-naut@dhi.tel.hr, www.dhi.tel.hr
The form, which is convenient for sending a report, is given at the end of this issue.

Godišnja pretplata / Annual Subscription: 200.00 kn

RAVNATELJ
dr. sc. Zvonko Gržetić

I
Uvodna objašnjenja
Explanatory Notes

RADIOOGLASE za istočni dio Jadrana svakodnevno odašiljaju hrvatske obalne radiopostaje.

RADIO NAVIGATIONAL WARNINGS for east Adriatic coast are broadcasted daily by Croatian coastal radio stations.

DUBINE I VISINE određene su u metrima. Dubine se odnose na srednju razinu nižih niskih voda živih morskih mijena, a visine na srednju morskú razinu.

DEPTHS are in meters and are reduced to Chart Datum which is Mean Lower Low Water Springs.

HEIGHTS are above Mean Sea Level.

SEKTORI VIDLJIVOSTI svjetala i pokriveni smjerovi imaju vrijednost more-kopno (otok), ako nije drugačije naglašeno. Daljina vidljivosti svjetala izražena je u nautičkim miljama za visinu motriteljeva oka (5m).

SECTORS OF LIGHTS. The limits of sectors and areas of visibility, and the alignment of direction lights and leading lights are given as seen from seaward. Range in nautical miles is given for the height of eye of the observer - 5 metres.

Svi oglasi za ispravak karata iz prethodne godine objavljuju se u OZP za siječanj tekuće godine.

All Notices for correction to charts of previous year are printed in January issue of the current year.

| | | |
|------------------|-----------------------------------|---|
| OZP | Oglas za pomorce | - Notices to Mariners |
| PS | Popis svjetala i signala za maglu | - List of Lights |
| RS | Radioslužba | - Radio Service |
| RO | radiooglas | - Radio warnings |
| M | nautička milja | - Nautical mile |
| AN | | - Avvisi ai Naviganti |
| ANM | | - Admiralty Notices to Mariners |
| L/L | | - Admiralty List of Lights |
| (P) | prethodni oglasi | - Preliminary Notices |
| (T) | privremeni oglasi | - Temporary Notices |
| HHI | Hrvatski hidrografski institut | - Hydrographic Institute of the Republic of Croatia |
| MK | male karte | |

I
Pregled ispravaka
Index of corrections

| Karte <i>Charts</i> | Oglas broj <i>Notices No.</i> | Publikacije <i>Publications</i> | Oglas broj <i>Notice No.</i> |
|-------------------------------|---|---|--|
| 151..... | 1 | Peljar I..... | 6, 7, 8, 9 |
| 100-20 | 2 | Popis svjetala | 10, 11, 12, 13, 14 |
| 100-21 | 3, 4 | Radioslužba..... | Nema ispravaka |
| MK-15..... | 3, 4 | Ispravci Kataloga | 15 |
| MK-16..... | 3, 4 | | |
| Plan 83 | 5 | | |

II
ISPRAVCI KARATA
Corrections to Charts

HRVATSKA - CROATIA

1 - 7/01 Rt Savudrija, svjetlo: signal za maglu, karakteristika


Upisati na približno 45° 29.1'N - 13° 27.5'E (svjetlo Rt Savudrija PS 75/E2642) karakteristiku signala za maglu: Siren 42s 2M

Rt Savudrija, light: fog signal, characteristic


Insert in vicinity 45° 29.1'N - 13° 27.5'E (Rt Savudrija, light PS 75/E2642) fog signal characteristic: Siren 42s 2M

Karte (posljednji ispravak) - Charts (Last correction): 151 (1-6/01).


2 - 7/01 Kaprije, otok i luka: zabranjeno sidrenje, područje dozvoljenog sidrenja

1. Ucrtati  na približno 43° 41.4'N - 15° 42.2'E.


2. Ucrtati: a) ----- u smjeru 205 od svjetla Kaprije, glava gata PS 460/E3229 (43° 41.3'N - 15° 42.8'E) do suprotne obale (NW granica dozvoljenog sidrenja).

b)  na približno 43° 41.2'N - 15° 42.8'E.

Kaprije, island and port: anchoring prohibited, anchorage limit


1. Insert  in vicinity 43° 41.4'N - 15° 42.2'E.

2. Insert: a) ----- in direction 205 from light Kaprije, mole head PS 460/E3229 (43° 41.3'N - 15° 42.8'E) to opposite coastline (NW anchorage limit).

b)  in vicinity 43° 41.2'N - 15° 42.8'E.


Karta (posljednji ispravak) - Chart (Last correction): 100-20 (7-2/01).

3 - 7/01 Luka Peleš, SE Rt Kremik: svjetlo, karakteristika, sektor

Ucrtati  na 43° 33.9'N - 15° 56.3'E i upisati dio karakteristike: C Bl(2) 3M

Na poziciju svjetla crtkano ucrtati smjerove 110° i 215°, duljine 0.9 M. Smjerove međusobno spojiti u smjeru kretanja kazaljke na satu lukom polumjera 0.3 M i na luku upisati: Pot

Luka Peleš, SE Rt Kremik: light, characteristic, obscured sector


Insert  in 43° 33.9'N - 15° 56.3'E and abridged light description: C Bl(2) 3M

To light position plot obscured sector, limits 110° and 215°, line length 0.9 M.

Connect limits of sector with arch semidiameter 0.3 M and insert: Pot


Karte (posljednji ispravak) - Charts (Last correction): 100-21 (3-5/01); MK-15 (2-5/01); MK-16 (3-5/01);

4 - 7/01 Luka Peleš, Rt Zečevo: svjetlo, karakteristika, sektor

Ucrtati  na 43° 33.5'N - 15° 55.8'E i upisati dio karakteristike: Z Bl(2) 3M

Na poziciju svjetla crtkano ucrtati smjerove 248° i 357°, duljine 1.0 M. Smjerove međusobno spojiti u smjeru kretanja kazaljke na satu lukom polumjera 0.6 M i na luku upisati: Pot

Luka Peleš, SE Rt Kremik: light, characteristic, obscured sector



Insert  in 43° 33.5'N - 15° 55.8'E and abridged light description: Z Bl(2) 3M

To light position plot obscured sector, limits 248° and 357°, line length 1.0 M.

Connect limits of sector with arch semidiameter 0.6 M and insert: Pot

Karte (posljednji ispravak) - Charts (Last correction): 100-21 (3-7/01); MK-15 (3-7/01); MK-16 (3-7/01);



5 - 7/01 Dubrovnik, Luka Gruž: dizalice

Prekrižiti  na Planu Dubrovnik, a  (50 kN) na planu Dubrovnik - Luka Gruž na približno:

a) Wp=140° d=220 m od svjetla Rt Kantafig (PS 725/E3602)

b) Wp=139° d=263 m od svjetla Rt Kantafig (PS 725/E3602)

Dubrovnik, Luka Gruž: cranes

Delete  for Plan Dubrovnik and  (50 kN) for Plan Dubrovnik - Luka Gruž in vicinity:

a) Wp=140° d=220 m from Rt Kantafig, light (PS 725/E3602)

b) Wp=139° d=263 m from Rt Kantafig, light (PS 725/E3602)

Karta (posljednji ispravak) - Chart (Last correction): Plan 83 (7-5/01).

III
ISPRAVCI PELJARA
Corrections to Sailing Directions

PELJAR I - JADRANSKO MORE - ISTOČNA OBALA
Izdanje - Edition 1999

6 - 7/01 **Luka Peleš: obalna svjetla**

Redak 51, dopuniti:

Na ulazu u uvalu vide se svjetla: Rt Kremik SE obala - crvena kula na postolju i Rt Zečevo - zelena kula na postolju.

str. 210

7 - 7/01 **Ploče, luka, shema: lučko svjetlo**

Ucrtati ☆ na približno Wp=050° d=980 od svjetla Rt Bad

str. 271

8 - 7/01 **Dubrovnik, luka: dizalice**

a) Redak 42, promijeniti:

stoji: ... Mjesto veza određuje Lučka kapetanija.

treba: ... Mjesto veza određuje Lučka uprava.

b) Redak 47 i 48, promijeniti:

stoji: ... Na dijelu obale od rta Kantafig je jedna dizalica od 25t, tri od 5t i dvije od 1t.

treba: ... Na dijelu obale od rta Kantafig je jedna dizalica od 25t i jedna od 5t.

str. 292

9 - 7/01 **Dubrovnik, Gruž, luka, shema: dizalice**

Prekrižiti ⊗ na približno: a) Wp=134° d=275 m od svjetla Rt Kantafig

b) Wp=133° d=308 m od svjetla Rt Kantafig

str. 293

PONIŠTENI ISPRAVCI PELJARA

Cancelled corrections of Sailing Directions

str. 271, ispravak 11 - 6/01

str. 292, ispravak 23 - 11/00

IV
ISPRAVCI POPISA SVJETALA
Corrections to List of Lights

POPIS SVJETALA I SIGNALA ZA MAGLU
Izdanje - Edition 1998

| | | | | | | | | |
|------------------|---|--------------------|------------|----|---|------------------------------------|----------------|--------------------------|
| 10 - 7/01 | | | | | | | | |
| 509,1 | -- SE obala | 43 33.9 15 56.3 | C Bl(2) 5s | 12 | 3 | Crvena kula na postolju, 5m | (0,5+1;0,5+3)s | Pot 110-215 (105) |
| 11 - 7/01 | | | | | | | | |
| 509,2 | - Rt Zečevo | 43 33.5 15 55.8 | Z Bl(2) 5s | 6 | 3 | Zelena kula na postolju, 5m | (0,5+1;0,5+3)s | Pot 248-357 (109) |
| 12 - 7/01 | | | | | | | | |
| 653,2 | - Kanal Vlaška, S strana | 43 01.7 17 25.8 | Z Bl(2) 5s | 5 | 4 | Zeleni stup na bloku u moru, 5m | (0,5+1;0,5+3)s | Pot 233-060 (187) |
| 13 - 7/01 | | | | | | | | |
| 653,3 | -- N strana | 43 01.8 17 25.8 | C Bl(2) 5s | 5 | 4 | Crveni stup na bloku u moru, 4m | (0,5+1;0,5+3)s | Pot 062-236 (174) |
| 14 - 7/01 | | | | | | | | |
| 653,5 | --- Terminal, N strana prilazne utvrđice | 43 02.0 17 26.2 | C Bl 3s | 6 | 3 | Crvena kula na postolju, 4m | (0,5+2,5)s | Pot 056-232 (176) |

PONIŠTENI ISPRAVCI POPISA SVJETALA

Cancelled corrections of List of Lights

str. 40, ispravak 19 - 6/01

str. 40, ispravak 20 - 6/01

str. 40, ispravak 21 - 6/01

V
ISPRAVCI RADIOSLUŽBE
Corrections to Radio Service

RADIOSLUŽBA
Izdanje - Edition 1998

Nema ispravaka - Nil

VI
ISPRAVCI KATALOGA
Corrections to Catalogue

KATALOG POMORSKIH KARATA I NAVIGACIJSKIH PUBLIKACIJA
Izdanje - Edition 2001

15 - 7/01 **Novo izdanje karte 50-4 RIJEČKI ZALJEV:**

- a) U poglavlju OBALNE KARTE - COASTAL CHARTS pod: 50-4, u koloni Novo izdanje upisati: 7 - 2001
b) U poglavlju PLANOVI - PLANS pod: 50-4, u koloni Novo izdanje upisati: 7 - 2001
KATALOG...-1998, str. 19 i 27.

VII
NAVIGACIJSKI RADIOOGLASI
RADIO NAVIGATIONAL WARNINGS

RADIOOGLASI na snazi 27. srpnja 2001.

- 0081 Od 16. ožujka do daljnijega zabranjuje se pristajanje svim plovilima na vezovima broj 12 i 13 u luci Gruž.
Ploviti oprezno i smanjenom brzinom.
- 0119 Loza, uvala, svjetlo, PS 352 / E 3050 na 44° 20,8'N - 014° 36,4'E pogašeno.
- 0135 Do daljnijega podmorski radovi unutar spojnice pozicija
a) 43° 02,32'N - 017° 25,43'E
b) 43° 02,35'N - 017° 25,35'E
c) 43° 02,48'N - 017° 25,45'E
d) 43° 02,75'N - 017° 25,59'E
e) 43° 02,69'N - 017° 25,77'E
f) 43° 02,58'N - 017° 25,62'E
g) 43° 02,45'N - 017° 25,52'E
Pozicije radova pod a), c), f) i g) označene su sa svjetlećim plutačama karakteristike bijelo bljeskajuće svjetlo.
Ploviti oprezno i smanjenom brzinom. Za slobodan prolaz kontaktirati Lučku Upravu na VHF kanalu 16 prije navedenog područja.
- 0182 Od 04. srpnja do daljnijega podmorski radovi na približno 44° 17,0'N - 014° 45,6'E (uvala Kosirača, otok Ist).
Ploviti oprezno i smanjenom brzinom.
- 0189 Do daljnijega M/B "SVJETIONIK" obavlja radove na približno 44° 09,1'N - 015° 03,8'E (Prolaz Veli Ždrelac).
Ploviti oprezno, smanjenom brzinom do 5 čvorova i na sigurnoj udaljenosti od broda.
- 0191 Svjetleća plutača lateralna, desna strana na 42 40'05 N - 018 05' 04 E postavljena. Karakteristika Z B1 3 sekunde 3 milje.
- 0197 Od 23. srpnja 2001 do daljnijega sanacija nasipa riječkog lukobrana (650 m od korjena). Vodeni dio područja označavaju dvije bijele plutače 150 m od nasipa, međusobno udaljene 200 m. Ploviti oprezno i smanjenom brzinom.
- 0198 Od 23. srpnja 2001 do daljnijega četiri strujomjerne stanice na pozicijama:
a) 43° 28,2'N - 016° 20,9'E (žuta plutača s radar reflektorom)
b) 43° 27,8'N - 016° 18,2'E (žuta plutača s radar reflektorom i svjetlom B B1 5s)
c) 43° 28,3'N - 016° 18,2'E (žuta plutača s radar reflektorom)
d) 43° 28,2'N - 016° 15,7'E (žuta plutača s radar reflektorom)
Zabranjena plovidba i ribarenje u polumjeru 100 metara od strujomjernih stanica. Ploviti oprezno.
- 0200 Od 26. srpnja do 03. kolovoza od 1100 do 1900 sati (0900 UTC do 1700 UTC) natjecanje u jedrenju na dasci.
Regatno polje omeđeno spojnica pozicija:
a) 42° 59,0'N - 017° 05,6'E b) 42° 58,4'N - 017° 05,0'E c) 42° 58,0'N - 017° 06,2'E
d) 42° 58,5'N - 017° 06,8'E e) 42° 59,0'N - 017° 05,6'E
Ploviti oprezno.
- 0202 Do daljnijega podvodni radovi na približno 44° 32,2'N - 014° 29,0'E (ispust kolektora Kijac).
Ploviti oprezno, smanjenom brzinom i na minimalnoj udaljenosti od 0.5 milje.

VII

RADIO NAVIGATIONAL WARNINGS in force on 27th July 2001

- 0081 From March 16th till next notice berthing on the berth No. 12 and 13 in port Gruž prohibited. Wide berth and reduced speed requested.
- 0119 Loza, S side, light, LL E 3050 in 44° 20,8'N - 014° 36,4'E unlit.
- 0135 Till next notice underwater works in area bounded by
- a) 43° 02,32'N - 017° 25,43'E
 - b) 43° 02,35'N - 017° 25,35'E
 - c) 43° 02,48'N - 017° 25,45'E
 - d) 43° 02,75'N - 017° 25,59'E
 - e) 43° 02,69'N - 017° 25,77'E
 - f) 43° 02,58'N - 017° 25,62'E
 - g) 43° 02,45'N - 017° 25,52'E
- Works positions a), c), f) and g) was marked with lighted buoys characteristic flashing white. Wide berth and reduced speed requested. To free transit contact Port Control in VHF 16 before transiting area.
- 0182 July 04 till next notice underwater works in vicinity 44° 17.0'N - 014° 45.6'E (Kosirača, cove, Ist, island). Wide berth and reduced speed requested.
- 0189 Till next notice works with M/V "SVJETIONIK" in vicinity 44° 09.1'N - 015° 03,8'E (Prolaz Veli Ždrelac). Wide berth, reduced speed till 5 knots and safety distance from ship requested.
- 0191 Lightbuoy lateral, starboard-hand in 42 40'05 N - 018 05' 04 E established. Characteristic FIG 3 seconds 3 miles.
- 0197 From July 2001 till next notice works on Rijeka breakwater (650 meters from the root). Sea side area marked with two white buoys 200 meters apart and 150 meters away from breakwater. Wide berth and reduced speed requested.
- 0198 From July 23th 2001 till next notice four current-meter stations in:
- a) 43° 28.2'N - 016° 20.9'E (yellow buoy with radar reflector)
 - b) 43° 27.8'N - 016° 18.2'E (yellow buoy with radar reflector and light FL W 5s)
 - c) 43° 28.3'N - 016° 18.2'E (yellow buoy with radar reflector)
 - d) 43° 28.2'N - 016° 15.7'E (yellow buoy with radar reflector)
- Navigation and fishing in 100 metres radius prohibited. Wide berth requested.
- 0200 From July 26th to August 3rd from 1100 LT to 1900 LT (0900 UTC to 1700 UTC) windsurfing championship. Race area bounded by:
- a) 42° 59,0'N - 017° 05,6'E
 - b) 42° 58,4'N - 017° 05,0'E
 - c) 42° 58,0'N - 017° 06,2'E
 - d) 42° 58,5'N - 017° 06,8'E
 - e) 42° 59,0'N - 017° 05,6'E
- Wide berth requested.
- 0202 Till next notice underwater works in vicinity 44° 32,2'N - 014° 29,0'E (Kijac sewage). Wide berth, reduced speed and minimal safe distance 0.5 miles requested.

VII

NAVAREA III

NAVAREA III radionavigacijski oglasi na snazi 24 srpnja 2001. (Jadransko i Jonsko more)
NAVAREA III navigational warnings in force on July 24th 2001 (for Adriatic Sea and Ionian Sea)

Summary of Drilling Rigs updated up to NAVAREA THREE 330/01 warning

ADRIATIC SEA - IONIAN SEA

| | |
|-------------|--------------------------|
| Armida 1 | 44° 28.5'N., 012° 27.2'E |
| Morena 1 | 44° 13.6'N., 012° 29.0'E |
| R.T. Mayer | 44° 32.8'N., 012° 29.7'E |
| R.W. Monwel | 44° 12.7'N., 012° 42.3'E |
| Steward | 44° 12.8'N., 012° 46.6'E |
| Bonaccia | 43° 36.0'N., 014° 21.2'E |
| Unknown | 44° 30.0'N., 013° 00.0'E |
| Unknown | 44° 50.0'N., 018° 17.0'E |
| Panon | 44° 04.1'N., 014° 00.4'E |
| Ivana A | 44° 44.7'N., 013° 17.9'E |
| Ivana B | 44° 41.2'N., 013° 13.1'E |
| Ivana E | 44° 44.7'N., 013° 14.8'E |
| Ivana D | 44° 47.0'N., 013° 15.8'E |

NAVAREA THREE warnings that remain in force on July 24th 2001

Serie 2001, nums: 216, 232, 236, 257, 302, 311, 314, 315, 316, 317 and 319.

VIII
OBAVIJESTI
Information

1. Iz tiska je izašlo Novo izdanje karte 50-4 RIJEČKI ZALJEV (1:55000).
2. ODLUKA O PRAVILIMA HRVATSKOG REGISTRA BRODOVA - OPĆI PROPISI (2001.) - Narodne novine broj 46 od 23. svibnja 2001.
3. ODLUKA O PRAVILIMA HRVATSKOG REGISTRA BRODOVA - SPRJEČAVANJE ZAGAĐIVANJA (2001.) - Narodne novine broj 46 od 23. svibnja 2001.
4. ODLUKA O PRAVILIMA HRVATSKOG REGISTRA BRODOVA - PRAVILA ZA BAŽDARENJE BRODOVA UNUTRAŠNJE PLOVIDBE (2001.) - Narodne novine broj 46 od 23. svibnja 2001.
5. ODLUKA O PRAVILIMA HRVATSKOG REGISTRA BRODOVA OPĆI PROPISI (2001.) - Narodne novine broj 57 od 27. lipnja 2001.
6. ODLUKA O PRAVILIMA HRVATSKOG REGISTRA BRODOVA METALNI MATERIJALI (2001.) - Narodne novine broj 57 od 27. lipnja 2001.
7. ODLUKA O PRAVILIMA HRVATSKOG REGISTRA BRODOVA TRUP, Izmjene i dopune (2001.) - Narodne novine broj 57 od 27. lipnja 2001.
8. ODLUKA O PRAVILIMA HRVATSKOG REGISTRA BRODOVA OPREMA TRUPA, Izmjene i dopune (2001.) - Narodne novine broj 57 od 27. lipnja 2001.
9. ODLUKA O PRAVILIMA HRVATSKOG REGISTRA BRODOVA CJEVOVODI, Izmjene i dopune (2001.) - Narodne novine broj 57 od 27. lipnja 2001.
10. ODLUKA O PRAVILIMA HRVATSKOG REGISTRA BRODOVA STROJEVI, Izmjene i dopune (2001.) - Narodne novine broj 57 od 27. lipnja 2001.
11. ODLUKA O PRAVILIMA HRVATSKOG REGISTRA BRODOVA ELEKTRIČNA OPREMA, Izmjene i dopune (2001.) - Narodne novine broj 57 od 27. lipnja 2001.
12. ODLUKA O PRAVILIMA HRVATSKOG REGISTRA BRODOVA PROTUPOŽARNA ZAŠTITA, Izmjene i dopune (2001.) - Narodne novine broj 57 od 27. lipnja 2001.
13. ODLUKA O PRAVILIMA HRVATSKOG REGISTRA BRODOVA SPRJEČAVANJE ZAGAĐIVANJA, Izmjene i dopune (2001.) - Narodne novine broj 57 od 27. lipnja 2001.
14. UREDBA O UTVRĐIVANJU VISINE GODIŠNJEG PAUŠALNOG IZNOSA BORAVIŠNE PRISTOJBE ZA KORISNIKE STALNOG VEZA U LUCI NAUTIČKOG TURIZMA ZA 2002. GODINU - Narodne novine broj 58 od 29. lipnja 2001.
15. U OZP SVEZAK 6 u poglavlju ISPRAVCI KARATA ispravak 6-6/01 se odnosi na kartu 300-32 (4-1/01), a ne kako je navedeno 300-34 (prvi ispravak - izdanje 1999.)



OBRAZAC ZA OBAVIJESTI *Note for information*

Molimo pomorce da, koristeći ovaj standardni obrazac, obavijeste Nautički odsjek Hrvatskog hidrografskog instituta o otkrivenim opasnostima za plovidbu, uočenim promjenama na pomoćnim navigacijskim sredstvima i predlože potrebne promjene na kartama i navigacijskim publikacijama.

Mariners are requested to use this standard form to notify the Hydrographic Institute of the Republic of Croatia, Nautical Department, about discovered dangers to navigation, changes observed in aids to navigation, or corrections to charts and publications seen to be necessary.

Mjesto: Datum:
Place: Date:

Ime pošiljatelja (ime broda):
Name of sender (Name of ship):

Adresa ili pozivni znak i zastava broda:
Address or ship's call sign and flag:

Predmet:
Subject:

Prava ili procijenjena pozicija:
True or approx. position:

Karta ili publikacija:
Chart or publication:

Posljednji primljeni Oglas za pomorce:
Latest "Oglas za pomorce" received:

Sadržaj obavijesti:
Details:



POTPIS:
SIGNATURE:

Hrvatski hidrografski institut, Nautički odsjek, Zrinsko-Frankopanska 161, 21000 Split, tel: +385/0/21/361-840, 361-792 kućni 209, fax: +385/0/21/347-208, E-mail: dhi-naut@dhi.tel.hr, telex: 26-270 HIRH RH.

Hydrographic Institute of the Republic of Croatia, Nautical Department, Zrinsko-Frankopanska 161, 21000 Split, Croatia, Tel: +385/0/21/361-840, 361-792 ext. 209, Fax: +385/0/21/347-208, E-mail: dhi-naut@dhi.tel.hr, Telex: 26-270 HIRH RH.

POPIS POMORSKIH KARATA I NAVIGACIJSKIH PUBLIKACIJA
List of nautical charts and publication

POMORSKE KARTE

Nautical charts

Karta pomorska 100-15
Karta pomorska 100-16
Karta pomorska 100-17
Karta pomorska 100-18
Karta pomorska 100-19
Karta pomorska 100-20
Karta pomorska 100-21
Karta pomorska 100-22
Karta pomorska 100-23
Karta pomorska 100-24
Karta pomorska 100-25
Karta pomorska 100-26
Karta pomorska 100-27
Karta pomorska 100-28
Karta pomorska 100-29
Karta pomorska 100-30
Karta pomorska 300-31
Karta pomorska 300-32
Karta pomorska 300-33
Karta pomorska 300-34
Karta pomorska 300-35
Karta pomorska 300-36
Karta pomorska 300-37
Karta pomorska 10
Karta pomorska 13
Karta pomorska 14
Karta pomorska 15
Karta pomorska 20
Karta pomorska 11
Karta pomorska 22
Karta pomorska 63
Karta pomorska 83
Karta batimetrijska B 100
Karta pomorska 101
Karta pomorska 102
Karta pomorska 108
Karta pomorska 109
Karta pomorska INT 3410
Karta pomorska INT 3412
Karta pomorska INT 3414
Karta pomorska 151
Karta pomorska 152
Karta pomorska 153
Karte pomorske 154
Karta pomorska 155
Karta pomorska 156
Karta pomorska 157
Karta pomorska 158
Karta pomorska 159
Karta pomorska 160
Karte pomorska 161
Karta pomorska 171
Karta pomorska 172
Karta pomorska 173
Karta pomorska 174
Karta pomorska 175
Karta pomorska 179
Karta pomorska 50-3
Karta pomorska 50-4
Karta pomorska 50-20

POMORSKE KARTE

Nautical charts

Karta pomorska 301
Karta pomorska 302
Karta pomorska 303
Karta pomorska 501
Karta pomorska 502
Karta pomorska 512
Karta pomorska 515
Karta pomorska 518
Karta pomorska 525
Karta pomorska 532
Karta pomorska 533
Karta pomorska 535
Karta pomorska 600-61
Karta pomorska 600-62
Karta pomorska 600-63
Karta pomorska 600-64
Komplet malih karata - I dio
Komplet malih karata - II dio

PUBLIKACIJE

Publications

Popis svjetala (PS) i signala za maglu - Jadransko more - Jonsko more - Malteški otoci, 1998.
Znaci i skraćenice na pomorskim kartama izdanja Hidrografskog instituta
Katalog pomorskih karata i navigacijskih publikacija, 2001.
Peljar I - Jadransko more - istočna obala, 1999.
Peljar II - Jadransko more - zapadna obala
Hidrografski godišnjak
Nautičke tablice, 1999.
Pomorske oznake, IALA sustav (novo izdanje)
Radio-navigacijska služba (izvan službene upotrebe)
Tablice morskih mijena, Jadransko more - istočna obala 2001.
Klimatološki atlas Jadranskog mora
Terestrička i elektronska navigacija, 1986.
Oglas za pomorce
"Andrija Mohorovičić" - izvještaj i rezultati oceanografskih istraživanja Jadranskog mora
Identifikator zvijezda (izdanje 1990)
Brodski dnevnik
Dnevnik stroja
Radioslužba 1998.
Nautički godišnjak 2001.
Priručnik za obuku radiooperatera s ograničenom ovlasti - morsko područje plovidbe A1 - ROC, 1999.

PRODAJA KARATA I NAVIGACIJSKIH PUBLIKACIJA
Sales of charts and nautical publications

1. Poduzeće **PLOVPUT** - Split, Obala Lazareta br. 1, 21000 - SPLIT, tel: +385 (0)21 355-900, fax: +385 (0)21 585-782
 - Plovno područje Pula, Lučka kapetanija Pula, 52000 - PULA, tel.: +385 (0)52 591-321
 - Plovno područje Rijeka, Senjsko pristanište br. 3, 51000 - RIJEKA, tel.: +385 (0)51 213-590
 - Plovno područje Zadar, Jurja Bijankinija br. 8, 23000 - ZADAR, tel.: +385 (0)23 250-361
 - Plovno područje Šibenik, Obala oslobođenja br. 2, 22000 - ŠIBENIK, tel.: +385 (0)22 212-268
 - Plovno područje Dubrovnik, Gruška obala br. 25, 20000 - DUBROVNIK, tel.: +385 (0)20 418-789
 - Plovno područje Dubrovnik - Ispostava Korčula, Vinka Paletina br. 176, 20260 - KORČULA, tel.: +385 (0)20 711-179
 - Plovno područje Split - Svjetioničarska postaja Ploče, Neretvanskih gusara br. 1, 20340 - PLOČE, tel.: +385 (0)20 679-271
2. **NAVAL-ADRIA**, d.o.o., Budicinova br. 7, 51000 - RIJEKA, tel/fax: +385 (0)51 267-635
Prodavaonica **NAUTIKA**, 51222 BAKAR tel/fax: +385 (0)51 761-730
3. Sveučilište u Rijeci, **Visoka pomorska škola u Rijeci**, PJ za navigacijsku i sigurnosnu opremu, Studentska br. 2, 51000 - RIJEKA, tel.: +385 (0)51 338-411 (0)51 331-520, fax: +385 (0)51 336-755
4. **INVENTING**, d.o.o., A. Pomoraca 7/V, 10000 - ZAGREB, tel/fax: +385 (0)1 6523-921
5. **MARINERA**, Obala kralja Petra Krešimira IV br. 11, 23210 - BIOGRAD NA MORU, tel: +385 (0)23 384-882
6. **MEHANIC NAUTIC**, d.o.o., Marka Marulića 12, 22243 - MURTER, tel: +385 (0)22 434-908, 435-062, fax: +385 (0)22 434-763
7. **TRINAESTICA-13**, Ulica kneza Domagoja 3, 23210 - BIOGRAD NA MORU
8. **NAUTIC, d.o.o.**, N.T.C., Zlatna luka, 23 206 - BIBINJE - SUKOŠAN, tel: +385 (0)23 393-958, mob: 098/272-650
9. **BORI LIBRA, d.o.o.**, Trg Slobode 2, 54 470 - UMAG, tel/fax: +385 (0)52 741-934
10. **NAVIGATORE**, Riva Amfora 7, Červar-Porat, 52 440 - POREČ, tel/fax: +385 (0)52 436-663
11. **NAVIS, d.o.o.**, Obala kneza Trpimira 4, 23 000 - ZADAR, tel/fax: +385 (0)23 335-025
12. **NAVIGO, d.o.o.**, Ulica Nadbiskupa Vicka Zmajevića 12, 23 000 - ZADAR, tel: +385 (0)23 214-823, fax: +385 (0)23 213-330

Publikacije Hrvatskog hidrografskog instituta prodaju isključivo ovlašteni distributeri.
Charts and publications are sold by authorized sales agents only.