



HRVATSKI HIDROGRAFSKI INSTITUT

SVEZAK 2

OGLAS ZA POMORCE

NOTICE TO MARINERS

Veljača / February 2021.

Oglasi / Notices: 1 - 37

"OGLAS ZA POMORCE" mjesečno je izdanje. Donosi obavijesti za ažuriranje pomorskih karata i navigacijskih publikacija Hrvatskog hidrografskog instituta za Jadransko more, Jonsko more i Malteške otoke.

"NOTICE TO MARINERS" is a monthly edition that contains information for keeping up-to-date Croatian charts and nautical publications for the Adriatic Sea, the Ionian Sea and the Maltese Islands.

SADRŽAJ - CONTENTS

- I. UVODNA OBJAŠNJENJA, PREGLED ISPRAVAKA
Explanatory Notes, Index of Corrections
- II. ISPRAVCI KARATA
Corrections to Charts
- III. ISPRAVCI PELJARA
Corrections to Sailing Directions
- IV. ISPRAVCI POPISA SVJETALA
Corrections to List of Lights
- V. ISPRAVCI RADIOSLUŽBE
Corrections to Radio Service
- VI. ISPRAVCI KATALOGA
Corrections to Catalogue
- VII. NAVIGACIJSKI RADIOOGLASI
Reprints of Radio Navigational Warnings
- VIII. OBAVIJESTI
Information

O svim promjenama važnima za sigurnost plovidbe obavijestite: HRVATSKI HIDROGRAFSKI INSTITUT, Nautički odjel, Zrinsko-Frankopanska 161, 21000 Split, tel.: +385/0/21/308-845, 098/233450, fax: 021/308-829, e-mail: naut@hhi.hr, www.hhi.hr
Tiskani formular sastavni je dio Oglasa.

For any changes important for the safety of navigation please notify: HYDROGRAPHIC INSTITUTE OF THE REPUBLIC OF CROATIA Nautical Department, Zrinsko-Frankopanska 161, 21000 Split, Croatia, tel: +385/0/21/308-845, 098/233450, fax: 021/308-829, email: naut@hhi.hr, www.hhi.hr

The form, which is convenient for sending a report, is given at the end of this issue.

Godišnja pretplata / Annual Subscription: 330,00 kn

RAVNATELJICA
Vinka Kolić, mag.ing.admin.nav.

INTERNET EDITION

I
UVODNA OBJAŠNENJA
Explanatory Notes

RADIOOGLASE za istočni dio Jadrana svakodnevno odašiljaju hrvatske obalne radiopostaje.

RADIO NAVIGATIONAL WARNINGS for east Adriatic coast are broadcasted daily by Croatian coastal radio stations.

DUBINE I VISINE određene su u metrima. Dubine se odnose na srednju razinu nižih niskih voda živih morskih mijena, a visine na srednju morskou razinu.

DEPTHS are in meters and are reduced to Chart Datum which is Mean Lower Low Water Springs.

HEIGHTS are above Mean Sea Level.

SEKTORI VIDLJIVOSTI svjetala i pokriveni smjerovi imaju vrijednost more-kopno (otok), ako nije drugačije naglašeno. Daljina vidljivosti svjetala izrađena je u nautičkim miljama za visinu motriteljeva oka (5m).

SECTORS OF LIGHTS. The limits of sectors and areas of visibility, and the alignment of direction lights and leading lights are given as seen from seaward. Range in nautical miles is given for the height of eye of the observer - 5 metres.

Svi oglasi za ispravak karata iz prethodne godine objavljuju se u OZP za siječanj tekuće godine.

All Notices for correction to charts of previous year are printed in January issue of the current year.

OZP	Oglas za pomorce	- Notices to Mariners
PS	Popis svjetala i signala za maglu	- List of Lights
RS	Radioslužba za pomorce	- Radio Service
RO	radiooglas	- Radio warnings
M	nautička milja	- Nautical mile
AN		- Avvisi ai Naviganti
ANM		- Admiralty Notices to Mariners
L/L		- Admiralty List of Lights
(P)	prethodni oglasi	- Preliminary Notices
(T)	privremeni oglasi	- Temporary Notices
HHI	Hrvatski hidrografski institut	- Hydrographic Institute of the Republic of Croatia
MK	male karte	

I
PREGLED ISPRAVAKA
Index of corrections

Karte <i>Charts</i>	Oglas broj <i>Notices No.</i>	Publikacije <i>Publications</i>	Oglas broj <i>Notice No.</i>
- 101	14	Peljar I	15, 16, 17, 18, 19, 20, 21, 22, 23, 24
- 351	1		
- 354	14	Peljar za male brodove:	
		- I dio	25, 26, 27
- INT 3410	1		
- INT 3412	13, 14	- II dio	28
- INT 3414	14		
- 100-15	2, 4	Popis svjetala i signala za maglu .	29, 30, 31, 32, 33(T), 34, 35
- 100-16	3, 4		
- 100-18	6, 7	Radioslužba za pomorce	Nema ispravaka - <i>Nil</i>
- 100-19	4, 9		
- 100-20	4, 10	Ispravci Kataloga	36, 37
- 100-21	4, 11, 12(T)		
- 100-26	4		
- 100-27	4, 13, 14		
- 50-4	6, 7		
- Plan 11	2		
- Plan 20	6, 7		
- Plan 22	8		
- Plan 47	12(T)		
- Plan 525	5		
- Plan 533	11		

II

ISPRAVCI KARATA *Corrections to Charts*

JADRANSKO MORE - ADRIATIC SEA HRVATSKA - CROATIA

ITALIJA - ITALY

1 - 2/21 VENEZIA, Punta Sabbioni: RACON

Prekrižiti RACON (V) i (3 & 10 cm) na 45°25.3'N - 012°26.2'E.

Za kartu INT3410 prekrižiti (V) i (3 & 10 cm) na 45°25.5'N - 012°26.3'E.

VENEZIA, Punta Sabbioni: RACON

Delete RACON (V) and (3 & 10 cm) in 45°25.3'N - 012°26.2'E.

For chart INT3410 delete (V) and (3 & 10 cm) in 45°25.5'N - 012°26.3'E.

Karte (posljednji ispravak) - *Charts (Last correction)*: 351(4-1/21); INT3410(4-1/21).

HRVATSKA - CROATIA

2 - 2/21 VRSAR, greben Lunga: signalna oznaka, kardinalna W


Poništava se ispravak 3(T) - 1/21.

VRSAR, rock Lunga: signal mark, W cardinal


Cancel 3(T) - 1/21.

Karte (posljednji ispravak) - *Charts (Last correction)*: 100-15(2-1/21); PLAN 11 ZAPADNA OBALA ISTRE - VRSAR(2-11/20)

3 - 2/21 SJEVERNI JADRAN: svjetleća plutača, oznaka nove opasnosti za plovidbu, AIS

Ucrtati  AIS na poziciji svjetleće plutače - nova opasnost za plovidbu na približno 44°47.0'N - 013°16.1'E.

NORTH ADRIATIC: lighted buoy, new danger to navigation, AIS

Insert  AIS in position of the lighted buoy - new danger to navigation in vicinity 44°47.0'N - 013°16.1'E.

Karte (posljednji ispravak) - *Charts (Last correction)*: 100-16(8-1/21)

4 - 2/21 JADRANSKO MORE: naprave za marikulturu, kuponi

Priložene kupone zalijepiti na svaku od sljedećih karata izvan kartografskog sadržaja koji je važan za navigaciju:

100-15, 100-16, 100-19, 100-20, 100-21, 100-26 i 100-27.

ADRIATIC SEA: marine farms, blocks

Paste accompanying blocks on each individual chart outside the navigationally significant cartographic content of the chart:

100-15, 100-16, 100-19, 100-20, 100-21, 100-26, and 100-27.

Karte (posljednji ispravak) - *Charts (Last correction)*: 100-15(2-2/21); 100-16(3-2/21); 100-19(8-12/20); 100-20(12-1/21); 100-21(16-1/21);

100-26(16-1/21); 100-27(19-12/20).

5 - 2/21 JADRANSKO MORE: naprave za marikulturu, kupon

Priloženi kupon zalijepiti na kartu PLAN 525 STONSKA PREVLAKA izvan kartografskog sadržaja koji je važan za navigaciju.

ADRIATIC SEA: marine farms, block

Paste accompanying block on chart PLAN 525 STONSKA PREVLAKA outside the navigationally significant cartographic content of the chart.

Karte (posljednji ispravak) - *Charts (Last correction)*: PLAN 525 STONSKA PREVLAKA(15-6/20).

6 - 2/21 TIHI KANAL: svjetleća strujomjerna stanica

Poništava se ispravak 5(T) - 2/20.

TIHI KANAL: lighted current-meter station

Cancel 5(T) - 2/20.

Karte (posljednji ispravak) - *Charts (Last correction)*: 100-18(8-1/21); 50-4(7-1/21); PLAN 20 TIHI KANAL(4-12/20).

II

7 - 2/21 **TIHI KANAL: svjetleća valografska plutača**


Poništava se ispravak 6(T) - 2/20.

TIHI KANAL: lighted waverider buoy

Cancel 6(T) - 2/20.


Karte (posljednji ispravak) - *Charts (Last correction)*: 100-18(6-2/21); 50-4(6-2/21); PLAN 20 TIHI KANAL(6-2/21).

8 - 2/21 **VELI LOŠINJ, Luka Rovenska: svjetlo, karakteristika, sektor potamnjenja**

1. Ucrtati  i Z BI 3s 6m 1M na 44°31'14.0"N - 014°30'42.6"E te spojiti s obalnom crtom u smjeru $\omega p=280^\circ$.

2. Na poziciji pod 1. ucrtati granice sektora potamnjenja 197° i 239° duljine 400 metara, međusobno ih povezati u smjeru kretanja kazaljke na satu lukom polumjera 300 metara i na luku napisati: Pot

VELI LOŠINJ, Luka Rovenska: light, characteristic, obscured sector

1. Insert  and Z BI 3s 6m 1M in 44°31'14.0"N - 014°30'42.6"E and join with coastline in direction $\omega p=280^\circ$.

2. To light position ad 1. plot limits of obscured sector 197° and 239° line length 400 metres, connect limits of sector with arch semidiameter 300 metres and insert: Pot

Karte (posljednji ispravak) - *Charts (Last correction)*: PLAN 22 MALI I VELI LOŠINJ(5-12/20).

9 - 2/21 **Uvala Žigljen: kupon**


Priloženi kupon zalijepiti na kartu 100-19.

Uvala Žigljen: block


Paste accompanying block on chart 100-19.

Karte (posljednji ispravak) - *Charts (Last correction)*: 100-19(4-2/21).

10 - 2/21 **ZADARSKI KANAL, Kali: svjetleća plutača, karakteristika**

Ucrtati  i Ž BI na 44°04.1'N - 015°13.3'E.

ZADARSKI KANAL, KALI: lighted buoy, characteristic

Insert  and Ž BI in 44°04.1'N - 015°13.3'E.

Karte (posljednji ispravak) - *Charts (Last correction)*: 100-20(4-2/21).

11 - 2/21 **ŠIBENSKI KANAL, pličina Krapanj: signalna oznaka, lateralna lijeva**

Poništava se ispravak 14(T) - 1/21.


ŠIBENSKI KANAL, Krapanj shoal: signal mark, port hand

Cancel 14(T) - 1/21.

Karte (posljednji ispravak) - *Charts (Last correction)*: 100-21(4-2/21); PLAN 533 ŠIBENSKI KANAL(16-12/20).


12(T) - 2/21 **KAŠTELANSKI ZALJEV, Kaštel Stari: svjetlo**

Prekrižiti  i Z BI(2) 4s 4M na 43°32.9'N - 016°21.1'E.

Za kartu PLAN 47 prekrižiti  i FI(2) G.4s6m4M na 43°32'57"N - 016°20'42"E.

KAŠTELANSKI ZALJEV, Kaštel Stari: light

Delete  and Z BI(2) 4s 4M in 43°32.9'N - 016°21.1'E.

For chart PLAN 47 delete  and FI(2) G.4s6m4M in 43°32'57"N - 016°20'42"E.

Karte (posljednji ispravak) - *Charts (Last correction)*: 100-21(11-2/21); PLAN 47 SPLIT - KAŠTELANSKI ZALJEV(16-1/21).

13 - 2/21 **Neretvanski kanal: svjetleća valografska plutača**

Poništava se ispravak 15(T) - 4/19.


Neretvanski kanal: lighted waverider buoy

Cancel 15(T) - 4/19.

Karte (posljednji ispravak) - *Charts (Last correction)*: 100-27(4-2/21); INT3412(12-8/20).


II

14 - 2/21 MALO MORE - KANAL MALI STON: most u izgradnji (kopno - poluotok Pelješac)

Ucrtati  spajajući pozicije:

A) 42°56.4'N - 017°32.9'E (kopno)


B) 42°55.4'N - 017°32.0'E (poluotok Pelješac)

Za kartu 354 ucrtati  spajajući pozicije:

A) 42°56.4'N - 017°32.6'E (kopno)


B) 42°55.4'N - 017°31.7'E (poluotok Pelješac)

MALO MORE - KANAL MALI STON: bridge under construction (mainland - Pelješac peninsula)

Insert  in:

A) 42°56.4'N - 017°32.9'E (mainland)

B) 42°55.4'N - 017°32.0'E (Pelješac peninsula)

For chart 354 insert  in:

A) 42°56.4'N - 017°32.6'E (mainland)

B) 42°55.4'N - 017°31.7'E (Pelješac peninsula)

Karte (posljednji ispravak) - *Charts (Last correction)*: 101(4-1/21); 354 (prvi ispravak / *first correction*); INT3412(12-8/20); INT3414(19-11/20); 100-27(13-2/21).

III

ISPRAVCI PELJARA *Corrections to Sailing Directions*

PELJAR I - JADRANSKO MORE - ISTOČNA OBALA Peto izdanje - *Edition 2012.*

15 - 2/21	Poništava se ispravak 19(T) - 2/20.
str. 105	
<hr/>	
16 - 2/21	Poništava se ispravak 20(T) - 2/20.
str. 105	
<hr/>	
17 - 2/21	ZADAR - GAŽENICA: kupon
Priloženi kupon nalijepiti na postojeći plan ZADAR - GAŽENICA.	
str. 170	
<hr/>	
18 - 2/21	Poništava se ispravak 3(T) - 8/11.
str. 171	
<hr/>	
19 - 2/21	Poništava se ispravak 5(T) - 8/11.
str. 212	
<hr/>	
20 - 2/21	Poništava se ispravak 15(T) - 1/14.
str. 213	
<hr/>	
21 - 2/21	Poništava se ispravak 13 - 5/14.
str. 213	
<hr/>	
22 - 2/21	Poništava se ispravak 16(T) - 1/14.
str. 214	
<hr/>	
23 - 2/21	Poništava se ispravak 25(T) - 1/17.
str. 251	
<hr/>	
24 - 2/21	Poništava se ispravak 4(T) - 1/11.
str. 252	

III
PELJAR ZA MALE BRODOVE - I DIO
(Adriatic Sea Pilot - Volume I)
Izdanje - Edition 2020

25 - 2/21 **LUKA ROVENSKA, lučica: svjetlo**

Orijentacija, izmijeniti:

stoji: ...svjetlo na glavi lukobrana - crveni stup.

treba: ...svjetlo na glavi lukobrana - crveni stup; svjetlo na glavi pristana - zelena kula sa stupom i galerijom.

str. 181

26 - 2/21 **Poništava se ispravak 23(T) - 2/20.**

str. 201

27 - 2/21 **Poništava se ispravak 24(T) - 2/20.**

str. 201

III
PELJAR ZA MALE BRODOVE - II DIO
(Adriatic Sea Pilot - Volume II)
Izdanje - Edition 2020

28 - 2/21 **Poništava se ispravak 33(T) - 1/17.**

str. 229

IV
ISPRAVCI POPISA SVJETALA
Corrections to List of Lights

POPIS SVJETALA I SIGNALA ZA MAGLU
Izdanje - Edition 2020

Hrvatska - Croatia

29 - 2/21 264,2	- Rovenska, glava pristana	44 31.2 14 30.7	Fl G 3s	6	1	Zelena kula sa stupom i galerijom	(0,5+2,5)s Pot 197-239 (42)
30 - 2/21	Poništava se ispravak 35(T) - 2/20. str. 29/30						
31 - 2/21	Poništava se ispravak 36(T) - 2/20. str. 29/30						
32 - 2/21 409,7	- Kali, <i>plutača</i>	44 04.1 15 13.3	Fl Y 2s	.	3	Žuti ⚡ na žutoj plutači	(0,3+1,7)s Ra refl
33(T) - 2/21 544,2 E3318	POGAŠENO						
34 - 2/21	Poništava se ispravak 70(T) - 4/19. str. 67						
35 - 2/21	Poništava se ispravak 43 - 1/21. str. 83						

INTERNET EDITION

V
ISPRAVCI RADIOSLUŽBE
Corrections to Radio Service

RADIOSLUŽBA
Izdanje - Edition 2017
Izdanje - Edition 2019

Nema ispravaka / *Nil*

VI
ISPRAVCI KATALOGA
Corrections to Catalogue

KATALOG POMORSKIH KARATA I PUBLIKACIJA
Izdanje - Edition 2020

36 - 2/21 **Tematske karte: Karta 101G Granice Republike Hrvatske na moru**

U poglavlju Tematske karte, za kartu 101G Granice Republike Hrvatske na moru, u stupcu Izdanje prekriziti "u radu / *in progress*" i upisati: 2021 str. 28

37 - 2/21 **HR6C019A: novo izdanje**

U poglavlju LUČKE I PRISTANIŠNE ENC, za ćeliju HR6C019A, u stupcu Novo izdanje prekriziti 4-2013 i upisati: 2-2021 str. 45

VII
NAVIGACIJSKI RADIOOGLASI
RADIO NAVIGATIONAL WARNINGS

RADIOOGLASI na snazi 25. veljače 2021. u 1200 LT (1100 UTC)

2021. godina:
- 68 1. RADIOOGLASI NA SNAZI 250800 UTC FEB 21:
2021.GODINA:0023/21,0028/21,0034/21,0037/21,0038/21,0040/21,0045/21,0049/21,0051/21,0058/21,0063/21,0064/21,0067/21.
- 67 2. PONIŠTAVA SE RADIOOGLAS BROJ: 0063/21.
LUKA PUNAT, PUNTARSKA DRAGA, UVALA MASKATUR, SVJETLEĆA OZNAKA, LATERALNA LIJEVA, NA 45-01.180° N
014-37.448°E (WGS 84), POSTAVLJENA.
KARAKTERISTIKA: C BI 2 SEKUNDE 1 MILJA. SEKTOR POTAMLJENJA: 002° - 133° (131°)
- 64 PLIČ POKRIVENA, SIGNALNA OZNAKA - KARDINALNA N, NA 43 01.754N 016 15.247E, OŠTEĆENA.
- 58 BAŠKA VODA, GLAVA LUKOBRANA, LUČKO SVJETLO PS 586/E 3387 NA 43-21.4 N 016-57.1 E, UNIŠTENO.
PLOVITI OPREZNO.
- 51 KAŠTEL STARI, PRISTAN, GLAVA, SVJETLO PS 544,2/E 3318 NA 43-32.9°N 016-21.1°E, POGAŠENO.
- 49 BRODOGRADILIŠTE AVANGARD, SLOBODNA ZONA LUKE PULA, BROD "GRADNJA 110", POTONUO.
- 45 PLINSKA PLATFORMA "IDA B", NA 44-26.9°N 013-28.5°E, OTKLONJEN KVAR NAVIGACIJSKE OPREME.
- 40 LUNGA, SIGNALNA OZNAKA, KARDINALNA W, NA 45-08.594°N 013-34.699°E (WGS 84), POSTAVLJENA.
- 38 STRUJOMJERNA STANICA, PS 271,22 NA 45-14.3°N 014-36.0°E, UKLONJENA. PLOVITI OPREZNO.
- 37 VALOGRAFSKA PLUTAČA, PS 271,23 NA 45-14.0°N 014-36.3°E, UKLONJENA. PLOVITI OPREZNO.
- 34 LUKA ROVENSKA, GLAVA PRISTANA, LUČKO SVJETLO, LATERALNA DESNA NA 43-31.233°N 014-30.432°E (WGS 84),
POSTAVLJENO. KARAKTERISTIKA: Z BI 3 SEKUNDE 6 METARA 1 MILJA.
- 28 SVJETLEĆA PLUTAČA (SA PASIVNIM RADAR REFLEKTOROM), POSEBAN ZNAČAJ, NA 44-04.1°N 015-13.0°E (WGS 84),
POSTAVLJENA. KARAKTERISTIKA: Ž BI 2 SEKUNDE 3 MILJE. PLOVITI OPREZNO.
- 23 PLIČINA KRAPANJ, PRIVREMENA ZGLOBNO ELASTIČNA SIGNALNA OZNAKA (MOTKA SA VRŠNIM ZNAKOM U
OBLIKU VALJKA), LATERALNA LIJEVA STRANA, CRVENA, NA 43-41.2°N 015-53.9°E (WGS 84), POSTAVLJENA.
PLOVITI OPREZNO.

RADIO NAVIGATIONAL WARNINGS in force on February 25 th 2021 at 1200 LT (1100 UTC)

- Year 2021:
- 68 1. RADIONAVIGATIONAL WARNINGS IN FORCE 250800 UTC FEB 21:
2021 SERIES: 0023/21, 0028/21, 0034/21, 0037/21, 0038/21, 0040/21, 0045/21, 0049/21, 0051/21, 0058/21, 0063/21, 0064/21, 0067/21.
- 67 2. CANCEL RADIONAVIGATIONAL WARNING: 0063/21.
PUNAT PORT, PUNTARSKA DRAGA, MASKATUR COVE, LIGHTED MARK, PORT HAND, IN 45-01.180°N 014-37.448°E
(WGS 84), ESTABLISHED. CHARACTERISTIC: FI R 2 SECONDS 1 MILE. OBSCURED SECTOR: 002° - 133° (131°)
- 64 PLIČ POKRIVENA, SIGNAL MARK - CARDINAL N, IN 43 01.754N 016 15.247E, DAMAGED.
- 58 BAŠKA VODA, BREAKWATER HEAD, PORT LIGHT LL 586/E 3387 IN 43-21.1 N 016-57.1 E, DESTROYED.
WIDE BERTH REQUESTED.
- 51 KAŠTEL STARI, PIER HEAD, LIGHT LL 544,2/E 3318 IN 43-32.9°N 016-21.1°E, UNLIT.
- 49 SHIPYARD AVANGARD, FREE ZONE OF PORT PULA, SHIP "GRADNJA 110", SANK.
- 45 GAS PLATFORM "IDA B", 44-26.9°N 013-28.5°E, NAVIGATIONAL EQUIPMENT FULLY FUNCTIONAL.
- 40 LUNGA, SIGNAL MARK, CARDINAL W, IN 45-08.594°N 013-34.699°E (WGS 84), ESTABLISHED.
- 38 CURRENT-METER STATION, LL 271,22 IN 45-14.3°N 014-36.0°E, REMOVED. WIDE BERTH REQUESTED.
- 37 WAVEGRAPH STATION, LL 271,23 IN 45-14.0°N 014-36.3°E, REMOVED. WIDE BERTH REQUESTED.
- 34 ROVENSKA PORT, BREAKWATER HEAD, PORT LIGHT, STARBOARD HAND IN 43-31.233°N 014-30.432°E (WGS 84),
ESTABLISHED. CHARACTERISTIC: FI G 3 SECONDS 6 METRES 1 MILE.
- 28 LIGHTED BUOY (WITH PASSIVE RADAR REFLECTOR), SPECIAL MARK, IN 44-04.1°N 015-13.0°E (WGS 84), ESTABLISHED.
CHARACTERISTIC: FI Y 2 SECONDS 3 MILES. WIDE BERTH REQUESTED.
- 23 PLIČINA KRAPANJ, TEMPORARLY SIGNAL MARK (SPAR WITH CYLINDRICAL TOPMARK), LATERAL PORT HAND, RED IN
43-41.2°N 015-53.9°E (WGS 84), ESTABLISHED. WIDE BERTH REQUESTED.

VII

NAVAREA III

Warnings originated from February 9th 2021 to february 15th 2021:

SECTION A

0113/21 CENTRAL MEDITERRANEAN SEA

1.- FIRING EXERCISE BY MILITARY UNIT. DAY 11 FEB21, FROM 1600 UTC TO 1800 UTC, SARDINIA - CORSICA SEA IN AREA BOUNDED BY:

42 10N - 006 40E

42 10N - 007 46.5E

42 00N - 007 41E

42 00N - 006 40E

SHIPPING -FISHING-ANCHORAGE AND EVERY SURFACE/UNDERWATER ACTIVITY IS DANGEROUS FOR NAVIGATION. ALL TRANSITING SHIPS BEWARE.

2.- CANCEL THIS MSG ON 111900 UTC FEB21.

0114/21 BLACK SEA

1. NAVAL TRAINING 12 AND 13 FEB21, FROM 0500 TO 1500 UTC. NAVIGATION TEMPORARILY DANGEROUS IN AREA BOUNDED BY:

45-00.0N 033-17.5E

45-00.0N 033-28.4E

44-40.8N 033-28.4E

44-40.8N 033-22.3E

44-42.9N 033-17.5E

2. CANCEL THIS MESSAGE 131600 UTC FEB21

0115/21 MEDITERRANEAN AND BLACK SEAS

NAVAREA III 0112/21

MEDITERRANEAN AND BLACK SEAS

NAVAREA III Warnings in force on 09 FEB21 at 0600 UTC.

2019: 0029, 0537, 0886.

2020: 0068, 0450, 0708, 0740, 0833, 1277, 1278, 1375, 1419, 1486, 1499, 1548, 1613, 1614, 1629, 1657, 1674, 1716, 1719, 1720, 1721, 1722.

2021: 0003, 0009, 0034, 0035, 0036, 0037, 0038, 0039, 0040, 0041, 0043, 0045, 0049, 0050, 0051, 0052, 0053, 0054, 0062, 0064, 0066, 0069, 0073, 0074, 0075, 0077, 0078, 0081, 0084, 0085, 0087, 0088, 0089, 0090, 0091, 0093, 0094, 0095, 0097, 0103, 0105, 0107, 0109, 0110, 0111, 112.

1.- Only those less than 42 days old are daily broadcasted on SafetyNET at 1200UTC and 2400UTC.

2.- All NAVAREA III warnings in force are available on the web-site www.armada.mde.es/ihm/.

3.- New NAVAREA III warnings are also printed in the weekly edition of Spanish Notices to Mariners (section 5).

3.- Cancel Navarea III 0112/21 and this paragraph.

4.- Cancel this message on 152359 UTC FEB21.

0116/21 BLACK SEA

1. NAVAL TRAINING AS FOLLOW:

DAYS 11 THRU 13 FEB21

DAYS 15 THRU 20 FEB21

AND DAYS 25 THRU 27 FEB21, FROM 0500 TO 1500 UTC.

NAVIGATION TEMPORARILY DANGEROUS IN AREA BOUNDED BY

45-01.28N 035-48.88E

44-57.45N 035-43.42E

45-02.93N 035-34.38E

45-06.72N 035-40.80E

2. CANCEL THIS MESSAGE 271600 UTC FEB21

VII

0117/21 BLACK SEA

1. DRILLING OPERATIONS, BY FATİH, KORKUT, ALTAN, SANCAR AND ORHAN BEY, BETWEEN 24 JAN21-24 MAR21 IN TÜRKALİ-2 AREA BOUNDED BY:

42 48.70 N - 031 11.57 E

42 50.70 N - 031 11.52 E

42 50.75 N - 031 14.23 E

42 48.75 N - 031 14.28 E

10 NM. WIDE BERTH REQUESTED.

2. CANCEL THIS MESSAGE 242059Z MAR21.

0118/21 BLACK SEA

1.- FIRING EXERCISES, DAYS 10 FEB21 AND 12 FEB21, FROM 0900 UTC TO 1400 UTC IN AREA BOUNDED BY:

44-25-26 N. 028-42-30 E

44-29-30 N. 028-55-35 E

44-25-05 N. 029-01-12 E

44-19-42 N. 029-00-49 E

44-14-34 N. 028-57-56 E

44-13-06 N. 028-56-20 E

44-22-05 N. 028-42-25 E.

PROHIBITED AREA TO NAVIGATION.

2.- CANCEL THIS MSG 121500 UTC FEB21.

0119/21 TYRRHENIAN SEA

1.- O/S THETYS II AND N/O L'EUROPE WILL CARRY OUT OCEANOGRAPHIC SURVEY ABOUT SCIENTIFIC RESEARCH, TYRRHENIAN SEA, FROM 12 FEB21 TO 21 FEB21 ON THE FOLLOWING STATIONS:

43 19.980N - 007 48.960E

43 19.980N - 007 57.000E

43 27.000N - 007 57.000E

43 27.000N - 007 48.960E

SHIPPING-FISHING-ANCHORAGE AND EVERY SURFACE/UNDERWATER ACTIVITY IS DANGEROUS. ALL TRANSITING SHIPS BEWARE.

2.- CANCEL THIS MSG ON 220100 FEB21.

0120/21 EASTERN MEDITERRANEAN SEA - CYPRUS

1.- GUN FIRING WILL TAKE PLACE ON 15 TO 17 FEB21, FROM 0800 - 1400 UTC IN AREA BOUNDED BY THE FOLLOWING COORDINATES:

34-49.068N 033-35.424E (SHORE)

34-40.410N 033-35.364E

34-40.452N 033-25.542E

34-45.864N 033-25.566E (SHORE)

THIS AREA IS VERY DANGEROUS FOR NAVIGATION.

2.- CANCEL THIS MESSAGE ON 171500 UTC FEB21.

0121/21 WESTERN MEDITERRANEAN SEA - CORSICA

1.- FIRING EXERCISE, SARDINIA - CORSICA SEA - DAY 14 FEB21, FROM 0700 UTC TO 1600 UTC IN AREA BOUNDED BY:

42 10N - 006 40E

42 10N - 008 00E

41 34N - 008 00E

41 10N - 007 02E

41 20N - 006 34E

41 22N - 006 40E

SHIPPING -FISHING-ANCHORAGE AND EVERY SURFACE/UNDERWATER ACTIVITY IS DANGEROUS, ALL TRANSITING SHIPS BEWARE.

2.- CANCEL THIS MSG ON 141700 UTC FEB21.

VII

0122/21 MYRTOAN SEA

1.- FIRING EXERCISES, MYRTOO SEA, EXTENSION OF ACTIVATION OF FIRING PRACTICE AREA 'NISIDES KARAVIA', FROM 120800 UTC TO 121300 UTC FEB 21 IN AREA BOUNDED BY:

36-56.00N 023-29.00E

36-42.00N 023-32.00E

36-41.00N 023-48.00E

36-47.00N 023-55.00E

CAUTION ADVISED

2.- CANCEL THIS MSG ON 121400 UTC FEB20.

0123/21 AZOV SEA

1. GUNNERY FIRING EXERCISES 131800 UTC FEB THRU 131800 UTC MAR21 NAVIGATION TEMPORARILY DANGEROUS IN AREAS BOUNDED BY:

AREA A:

46-08.0N 036-00.0E

46-02.0N 036-40.0E

45-38.5N 036-37.5E

45-38.5N 035-10.5E

45-46.0N 035-03.0E

AREA B:

46-34.0N 037-22.0E

46-34.0N 037-35.0E

46-20.0N 037-52.0E

45-50.0N 037-40.0E

45-50.0N 036-59.0E

AREA C:

46-34.7N 037-47.7E

46-34.7N 037-22.5E

46-50.0N 037-31.0E

46-54.5N 037-58.0E

46-42.0N 038-12.0E AND COASTLINE

2. CANCEL THIS MESSAGE 131900 UTC MAR 21

0124/21 BLACK SEA

1. NAVAL TRAINING AND GUNNERY FIRING EXERCISES 15 THRU 20 FEB21, FROM 0400 TO 1700 UTC NAVIGATION TEMPORARILY DANGEROUS IN AREAS BOUNDED BY:

A.

44-45.0N 036-41.5E

44-33.0N 037-06.5E

44-25.0N 037-06.5E

44-14.0N 036-40.0E

B.

44-34.5N 037-42.0E

44-31.5N 037-50.0E

44-20.5N 037-48.0E

44-24.0N 037-39.0E

C.

43-55.5N 038-27.5E

43-47.0N 038-47.5E

43-42.5N 038-44.0E

43-47.0N 038-21.5E

2. CANCEL THIS MESSAGE 201800 UTC FEB21

VII

0125/21 BLACK SEA

1. NAVAL TRAINING AND GUNNERY FIRING EXERCISES, 150100 THRU 182100 UTC FEB 21. NAVIGATION TEMPORARILY DANGEROUS IN AREA BOUNDED BY:

43-23.2N 040-00.6E

43-03.0N 039-41.4E

43-24.0N 039-12.0E

43-42.2N 039-35.0E

2. CANCEL THIS MESSAGE 182200 UTC FEB 21.

0126/21 EASTERN MEDITERRANEAN SEA

1.- FIRING EXERCISES, FROM 160600 UTC TO 161000 UTC FEB21, KARPATIO SEA, SOUTHEAST OF KARPATOS ISLAND, IN AREA BOUNDED BY:

35-30.00N 027-40.00E

35-00.00N 027-15.00E

34-40.00N 028-00.00E

35-20.00N 028-20.00E

CAUTION ADVISED

2.- CANCEL THIS MSG 161100 UTC FEB21

0127/21 EASTERN MEDITERRANEAN SEA

1.- UNDERWATER OPERATIONS WILL BE CARRIED OUT BY VESSEL 'MPSV IEVOLI IVORY'. SARONIKOS BAY, MEGARA BAY, NORTHWEST OF AIGINA ISL.

ON 14 FEB 21

IN LINE:

37-44.90N 023-24.30E

37-42.60N 023-24.40E

ON 15 FEB 21

IN LINE:

37-42.60N 023-24.40E

37-57.30N 023-20.80E

ON 16 FEB 21

AT THE POINT:

37-54.20N 023-33.70E

MAINTAIN SAFE DISTANCE 0.5NM

2.- CANCEL THIS MSG ON 170100 FEB21

0128/21 EASTERN MEDITERRANEAN SEA

1. FIRING EXERCISE, ON 16 AND 17 FEB21 FROM 0500 UTC TO 0800 UTC IN AREA BOUNDED BY:

36 50.00 N - 028 29.00 E

36 50.00 N - 028 57.00 E

36 23.00 N - 028 57.00 E

36 23.00 N - 028 29.00 E

CAUTION ADVISED.

2. CANCEL THIS MESSAGE 170900 UTC FEB21.

0129/21 AEGEAN SEA

1.- CABLE OPERATIONS WILL BE CARRIED OUT BY VESSEL 'NORMAND PACIFIC'. MYRTOO SEA FROM 14 FEB 21 UNTIL FURTHER NOTICE IN LINE:

37-17.26N 023-43.92E

37-12.81N 023-49.54E

WIDE BERTH REQUESTED

VII

0130/21 IONIAN SEA

1.- MILITARY EXERCISES WITH SUBMERGED SUBMARINES. FROM 160001 UTC FEB21, TO 082259 UTC MAR21, IN AREAS BOUNDED BY THE FOLLOWING POINTS:

AREA A

36 00N - 015 00E

37 50N - 015 00E

37 50N - 016 35E

36 00N - 016 35E

AREA B

37 25N - 015 08E

37 25N - 015 19E

37 20N - 015 19E

37 20N - 015 08E

AREA C

37 25N - 015 25E

37 25N - 015 55E

37 15N - 015 55E

37 15N - 015 25E

AREA D

37 08N - 015 25E

37 08N - 016 10E

36 45N - 016 10E

36 45N - 015 25E

THE MENTIONED AREAS ARE DECLARED DANGEROUS TO NAVIGATION, FISHING ACTIVITIES AND ANCHORAGE.

SHIPS AND FLOATINGS IN TRANSIT BEWARE.

2.- CANCEL THIS MSG ON 082400 UTC MAR21

0131/21 AEGEAN SEA

Cancel NAVAREA III 0129/21 and this message.

0132/21 IONIAN SEA

Cancel NAVAREA III 0130/21 and this message.

0133/21 BLACK SEA

1.- FIRING MILITARY EXERCISES, 18 FEB21 FROM 0900 UTC TO 1600 UTC, IN AREA BOUNDED BY:

44°25'26"N, 28°42'30"E

44°27'36"N, 28°50'00"E

44°19'00"N 28°47'00"E

44°22'05"N 28°42'25"E.

PROHIBITED AREA TO NAVIGATION.

2.- CANCEL THIS MSG ON 181700 UTC FEB21.

0134/21 MEDITERRANEAN AND BLACK SEAS

NAVAREA III 0112/21

NAVAREA III Warnings in force on 16 FEB21 at 0600 UTC.

2019: 0029, 0537, 0886.

2020: 0068, 0450, 0708, 0740, 0833, 1277, 1278, 1375, 1419, 1486, 1499, 1548, 1613, 1614, 1629, 1657, 1674, 1716, 1719, 1720, 1721, 1722.

2021: 0003, 0009, 0034, 0035, 0036, 0037, 0038, 0039, 0040, 0041, 0043, 0049, 0050, 0051, 0064, 0066, 0069, 0073, 0074, 0075, 0077, 0078, 0084, 0085, 0087, 0088, 0089, 0090, 0091, 0093, 0094, 0097, 0103, 0107, 0116, 0117, 0119, 0120, 0124, 0125, 0126, 0127, 0128, 0133, 134.

1.- Only those less than 42 days old are daily broadcasted on SafetyNET at 1200UTC and 2400UTC.

2.- All NAVAREA III warnings in force are available on the web-site www.armada.mde.es/ihm/.

3.- New NAVAREA III warnings are also printed in the weekly edition of Spanish Notices to MEDITERRANEAN AND BLACK SEASMariners (section 5).

3.- Cancel Navarea III 0112/21 and this paragraph.

4.- Cancel this message on 222359 UTC FEB21.

VII

Summary of drilling rigs updated to NAVAREA III 0134/21 warning

SECTION B

Adriatic Sea-Ionian Sea.

Unknown	40-50.0N	018-17.0E
Bonaccia	43-35.5N	014-21.5E
Steward	44-12.8N	012-46.5E
Annabella	44-13.7N	013-04.7E
Morena I	44-13.8N	012-28.9E
Ika-A	44-21.5N	013-29.3E
Ida-B	44-26.8N	013-29.1E
Armida I	44-28.5N	012-26.9E
Unknown	44-30.0N	013-00.0E
Irina	44-31.7N	013-22.8E
Ana	44-41.0N	013-16.1E
Ivana B	44-41.2N	013-13.1E
Vesna	44-41.2N	013-19.1E
Ivana E	44-44.7N	013-14.8E
IVANA D (sunk)	44-47.1N	013-15.8E
Izabela South	44-57.5N	013-09.1E
Ocean King	44-58.5N	013-08.0E
Izabela North	44-58.8N	013-07.8E

VIII OBAVIJESTI *Information*

Odluka o proglašenju isključivog gospodarskog pojasa Republike Hrvatske u Jadranskom moru (NN 10/2021) stupila je na snagu 12. veljače 2021. Isključivi gospodarski pojas Republike Hrvatske obuhvaća morski prostor od vanjske granice teritorijalnog mora u smjeru pučine do njegove vanjske granice dopuštene općim međunarodnim pravom.

Od 1. travnja 2021. biti će dostupna nova izdanja službenih pomorskih navigacijskih publikacija Adriatic Sea Pilot, Volume I Savudrijska Vala (Piranski Zaljev) to Virsko More i Volume II Sedmovrače to Rt Oštra.

Errata

1. Oglas za pomorce br. 1 (siječanj) 2021.

str. 5

U ispravku 2 - 1/21 umjesto dubine 22₉ upisati 22₅.

2. Oglas za pomorce br. 1 (siječanj) 2021.

str. 13

U ispravcima 36 - 1/21 i 37 - 1/21, u opisu konstrukcije umjesto riječi "plutača" upisati "oznaka" tako da tekst ispravaka glasi: Žuti ☒ na žutoj oznaci.

3. Oglas za pomorce br. 11 (studenj) 2020.

str. 6

U ispravku 12 - 11/20 umjesto slova "z" upisati "ž" kao slovnu oznaku za boju konstrukcije svjetleće plutače.

4. Oglas za pomorce br. 10 (listopad) 2020.

str. 7

U ispravcima 14(T) - 10/20 i 15(T) - 10/20, u navođenju posljednjih ispravaka za kartu 50-20 umjesto (24-7/19) upisati: (24-7/20).

5. Oglas za pomorce br. 9 (rujan) 2020.

str. 7

U ispravku 12 - 9/20, u navođenju posljednjeg ispravka za kartu 100-28 umjesto (24-7/19) upisati: (24-7/20).

Obavijesti za Male karte: *Information for Small Craft Charts:*

MK-1, MK-2, MK-3, MK-4, MK-11, MK-12, MK-13, MK-14, MK-15, MK-16, MK-18, MK-19, MK-20, MK-24, MK-25

JADRANSKO MORE: naprave za marikulturu, kuponi

Priložene kupone nalijepiti na svaku od sljedećih karata izvan kartografskog sadržaja koji je važan za navigaciju: MK-1, MK-2, MK-3, MK-4, MK-11, MK-12, MK-13, MK-14, MK-15, MK-16, MK-18, MK-19, MK-20, MK-24 i MK-25.

ADRIATIC SEA: marine farms, blocks

Paste accompanying blocks on each individual chart outside the navigationally significant cartographic content of the chart: MK-1, MK-2, MK-3, MK-4, MK-11, MK-12, MK-13, MK-14, MK-15, MK-16, MK-18, MK-19, MK-20, MK-24, and MK-25

MK - 1 TRŠČANSKI ZALJEV: dubina

Umjesto 22₉ upisati 22₅ na približno 45°36.2'N - 013°36.3'E. (ispravak za MK-1, siječanj 2021.)

TRŠČANSKI ZALJEV: depth

Amend 22₉ to 22₅ in vicinity 45°36.2'N - 013°36.3'E. (correction to MK-1, January 2021)

MK - 9 UVALA ŽIGLJEN: kupon


Priloženi kupon nalijepiti na kartu MK-9.


UVALA ŽIGLJEN: block

Paste accompanying block on chart MK-9.

VIII

MK - 13 ZADARSKI KANAL, Kali: svjetleća plutača, karakteristika

Ucrtati  i Ž BI na 44°04.1'N - 015°13.3'E.

Insert  and Ž BI in 44°04.1'N - 015°13.3'E.


MK - 13 Luka Gaženica: kupon

Priloženi kupon nalijepiti na kartu MK-13.

Luka Gaženica: kupon

Paste accompanying block on chart MK-13.


MK - 24 MALO MORE - KANAL MALI STON: most kopno - Pelješac

Ucrtati  spajajući pozicije:

A) 42°56.4'N - 017°32.9'E (kopno)

B) 42°55.4'N - 017°32.0'E (poluotok Pelješac)

MALO MORE - KANAL MALI STON: Mainland - Pelješac bridge

Insert  in:

A) 42°56.4'N - 017°32.9'E (mainland)

B) 42°55.4'N - 017°32.0'E (Pelješac peninsula)

OBRAZAC ZA OBAVIJESTI

Note for information

Molimo pomorce da, koristeći ovaj standardni obrazac, obavijeste Nautički odjel Hrvatskog hidrografskog instituta o otkrivenim opasnostima za plovidbu, uočenim promjenama na pomoćnim navigacijskim sredstvima i predlože potrebne promjene na kartama i navigacijskim publikacijama.

Mariners are requested to use this standard form to notify the Hydrographic Institute of the Republic of Croatia, Nautical Department, about discovered dangers to navigation, changes observed in aids to navigation, or corrections to charts and publications seen to be necessary.

Mjesto:

Place:

Datum:

Date:

Ime pošiljatelja (ime broda):

Name of sender (Name of ship):

Adresa ili pozivni znak i zastava broda:

Address or ship's call sign and flag:

Predmet:

Subject:

Prava ili procijenjena pozicija:

True or approx. position:

Karta ili publikacija:


Chart or publication:

Posljednji primljeni Oglas za pomorce:

Latest "Oglas za pomorce" received:

Sadržaj obavijesti:

Details:



POTPIS:
SIGNATURE:

Hrvatski hidrografski institut, Nautički odjel, Zrinsko-Frankopanska 161, 21000 Split, tel.: +385/0/21/308-845, 098233450, fax: +385/0/21/308-829, e-mail: naut@hhi.hr

Hydrographic Institute of the Republic of Croatia, Nautical Department, Zrinsko-Frankopanska 161, 21000 Split, Croatia, tel.: +385/0/21/308-845, 098233450, fax: +385/0/21/308-829, email: naut@hhi.hr

POPIS POMORSKIH KARATA I NAVIGACIJSKIH PUBLIKACIJA
List of nautical charts and publication

POMORSKE KARTE / Charts

NAVIGACIJSKE KARTE

Nautical charts

Karta pomorska 100-15
Karta pomorska 100-16
Karta pomorska 100-17
Karta pomorska 100-18
Karta pomorska 100-19
Karta pomorska 100-20
Karta pomorska 100-21
Karta pomorska 100-22
Karta pomorska 100-23
Karta pomorska 100-24
Karta pomorska 100-25
Karta pomorska 100-26
Karta pomorska 100-27
Karta pomorska 100-28

Karta pomorska 351
Karta pomorska 352
Karta pomorska 353
Karta pomorska 354

Karta pomorska 300-35
Karta pomorska 300-36
Karta pomorska 300-37

Karta pomorska 11
Karta pomorska 13
Karta pomorska 14
Karta pomorska 15
Karta pomorska 16
Karta pomorska 17
Karta pomorska 18
Karta pomorska 20
Karta pomorska 22
Karta pomorska 32
Karta pomorska 37
Karta pomorska 47
Karta pomorska 50
Karta pomorska 63
Karta pomorska 83

Karta pomorska 101
Karta pomorska 102
Karta pomorska 108/INT 301
Karta pomorska 109/INT 302

Karta pomorska INT 3410
Karta pomorska INT 3412
Karta pomorska INT 3414

Karta pomorska 50-3
Karta pomorska 50-4
Karta pomorska 50-20

Karta pomorska 512
Karta pomorska 518
Karta pomorska 525
Karta pomorska 533
Karta pomorska 534
Karta pomorska 535

Komplet malih karata - 1. dio
Komplet malih karata - 2. dio

**INFORMATIVNE
I POMOĆNE KARTE**

Thematic and auxiliary charts

Tematska karta 950 VTS
Informativna karta 101 INFO, 2012
Karta batimetrijska B 100
Karta 101G

Karta pomorska 10
Karta pomorska 100-29
Karta pomorska 100-30

Karta pomorska 151
Karta pomorska 152
Karta pomorska 153
Karta pomorska 154
Karta pomorska 155
Karta pomorska 156
Karta pomorska 157
Karta pomorska 158
Karta pomorska 159
Karta pomorska 160
Karta pomorska 161
Karta pomorska 171
Karta pomorska 172
Karta pomorska 173
Karta pomorska 174
Karta pomorska 175
Karta pomorska 176
Karta pomorska 177
Karta pomorska 178
Karta pomorska 179

Karta pomorska 300-31
Karta pomorska 300-32
Karta pomorska 300-33
Karta pomorska 300-34

Karta pomorska 301
Karta pomorska 302
Karta pomorska 303

Karta pomorska 401
Karta pomorska 402

Karta pomorska 501
Karta pomorska 502

Karta pomorska 532
Karta pomorska 536

PUBLIKACIJE / Publications

PRIRUČNICI ZA PLOVIDBU

Navigational handbooks

PELJAR I / Sailing Directions

Peljar I - Jadransko more - istočna obala, 2012.

POPIS SVJETALA I SIGNALA ZA MAGLU / List of lights and Fog Signals

Popis svjetala (PS) i signala za maglu - Jadransko more - istočna obala, 2020.

RADIOSLUŽBA / List of Radio Signals

Radioslužba za pomorce, 2017./2019.

KATALOG / Catalogue

Katalog pomorskih karata i publikacija, 2020.

NAVIGACIJSKE PUBLIKACIJE

Nautical publications

Znakovi i kratice na hrvatskim pomorskim kartama 2013.
Pomorske oznake, IALA sustav
Nautičke tablice, 2018.
Nautički godišnjak 2021.
Identifikator zvijezda, 1991.
Tablice morskih mijena, Jadransko more - istočna obala 2021.

PELJAR ZA MALE BRODOVE / Leisure Products

Peljar za male brodove, prvi dio, Savudrijska vala (Piranski zaljev) - Virsko more 2020.

Peljar za male brodove, drugi dio, Sedmovračće - Rt Oštra 2020.

Portolano per piccole imbarcazioni I. parte

Portolano per piccole imbarcazioni II. parte

Adriatic sea pilot volume I.

Adriatic sea pilot volume II.

Adrianautikführer für kleine Schiffe I. Teil

Adrianautikführer für kleine Schiffe II. Teil

PUBLIKACIJE ZA AŽURIRANJE

Updating publications

Oglas za pomorce - OZP

Peljar I. - Jadransko more - istočna obala - Pregled ispravaka

Popis svjetala i signala za maglu, 2019 - Pregled ispravaka

Popis svjetala i signala za maglu, 2019 - Pregled privremenih (P) i (T) ispravaka

Peljar za male brodove - prvi dio: Pregled ispravaka

Peljar za male brodove - drugi dio: Pregled ispravaka

Adriatic sea pilot volume I. - Summary of corrections

Adriatic sea pilot volume II. - Summary of corrections

PRODAJA KARATA I NAVIGACIJSKIH PUBLIKACIJA
Sales of charts and nautical publications

1. **MARINA STORES**, www.marinastores.hr
 - Marina Stores **Zagreb**, Cvjetna cesta 11, 10000 Zagreb, +385 (0)1 6183 342, +385 (0)1 6183 341, zagreb@lalizas.com,
 - Marina Stores **Šibenik**, Borajski put bb, 22000 Šibenik, +385 (0)22 212268, +385 (0)22 212268, sibenik@lalizas.com,
 - Marina Stores **Dubrovnik**, Na Skali 4, 20236 Mokošica-Dubrovnik, +385 (0)20 454073, +385 (0)20 454073, dubrovnik@lalizas.com,
 - Marina Stores **Pula**, Riva 14, 52000 Pula, +385 (0)52 210904, +385 (0)52 210904, pula@lalizas.com,
 - Marina Stores **Rijeka**, Ulica dr. Zdravka Kučića 38b, 51000 Rijeka, +385 (0)51 343173, +385 (0)51 343173, rijeka@lalizas.com,
 - Marina Stores **Zadar**, Franka Lisice 91, 23000 Zadar, +385 (0)23 302147, +385 (0)23 302147, zadar@lalizas.com
 - Marina Stores **Makarska**, Kralja Zvonimira 3, 21300 Makarska, +385 (0)21 679389, +385 (0)21 679389, makarska@lalizas.com
 - Marina Stores **Dubrovnik**, Gruž, Obala Pape Ivana Pavla II 24, 20000 Dubrovnik, +385 (0)20 313063, +385 (0)20 313063, gruz@lalizas.com
 - Marina Stores **Split**, Lovački put 1, 21000 Split, +385 (0)21 490709, +385 (0)21 566683, split@lalizas.com

2. **DOMINOVIĆ**, Zagreb, Hrvatske bratske zajednice 4, zgrada NSK, 10001 Zagreb, +385 (0)1 6150 315, +385 (0)1 6130 111, dominovic@dominovic.hr, www.hhi.hr/partner-webshop-dominovic

3. **INVENTING**, Zagreb, Palinovečka 19f, 10000 Zagreb, +385 (0)1 6523 921, +385 (0)1 6523 921, inventing@zg.t-com.hr
 - Bernwieser Seekarten + Flight Shop, Engerthstrasse 237/10, 1020 Wien, +431 9855166, +431 9829444, bernwieser@bernwieser.at, www.bernwieser.at

4. **NAVIGATORE**, Poreč, Riva Amfora 7, Červar-Porat, 52440 Poreč Hrvatska, +385 (0)52 436663, +385 (0)52 436663

5. **AC NAUTIK e.U.**, Anton Hubmann Platz 1, 8077 Gössendorf, +43 (0)676 3074163, support@kuestenpatentkroatien.at, www.kuestenpatentkroatien.at

6. **ENCIKLOPEDIJA d.o.o.**, Visoka 8, 21000 Split
 - Prodavaonica Split, Dražanac 45, 21000 Split, +385 (0)21 398 406, encinautika@gmail.com

7. **DELALIJA TRGOVINA d.o.o.**, Petrovaradinska 5a, 10000 Zagreb, +385(0)1 3866 785, +385(0)98 299 880, delalija-trgovina@zg.tcom.hr, www.delani.hr

8. **GEOSUSTAVI**, Split, Gundulićeva 26, Dalma - Dobri, 21000 Split, +385 (0)21 582208, +385 (0)21 484556, info@geosustavi.hr, www.geosustavi.hr

Službene elektroničke pomorske navigacijske karte (ENC) Hrvatskog hidrografskog instituta dostupne su preko regionalnog koordinacijskog centra PRIMAR i njegove mreže ovlaštenih distributera www.primar.org

Official electronic navigational charts (ENC) issued by the Hydrographic Institute of the Republic of Croatia are available through PRIMAR RENC (regional ENC coordinating centre) and its network of authorised distributors www.primar.org

Publikacije Hrvatskog hidrografskog instituta prodaju isključivo ovlašteni distributeri.
Charts and publications are sold by authorized sales agents only.