



ISSN 0030-0713

SVEZAK 4

OGLAS ZA POMORCE

NOTICE TO MARINERS

**HRVATSKI HIDROGRAFSKI INSTITUT
SPLIT - HRVATSKA**

Travanj / April 2005.

Oglasi / Notices: 1 - 9

"OGLAS ZA POMORCE" mjesečno je izdanje. Donosi obavijesti za ažuriranje pomorskih karata i navigacijskih publikacija Hrvatskog hidrografskog instituta za Jadransko more, Jonsko more i Malteške otoke.

"OGLAS ZA POMORCE" is a monthly edition. Contains information for keeping up-to-date Croatian charts and nautical publications for Adriatic Sea, Ionian Sea and Maltese Islands.

SADRŽAJ - CONTENTS

- I.** UVODNA OBJAŠNJENJA, PREGLED ISPRAVAKA
Explanatory Notes, Index of Corrections
- II.** ISPRAVCI KARATA
Corrections to Charts
- III.** ISPRAVCI PELJARA
Corrections to Sailing Directions
- IV.** ISPRAVCI POPISA SVJETALA
Corrections to List of Lights
- V.** ISPRAVCI RADIOSLUŽBE
Corrections to Radio Service
- VI.** ISPRAVCI KATALOGA
Corrections to Catalogue
- VII.** NAVIGACIJSKI RADIOOGLASI
Reprints of Radio Navigational Warnings
- VIII.** OBAVIJESTI
Information

O svim promjenama važnima za sigurnost plovidbe molimo obavijestiti: HRVATSKI HIDROGRAFSKI INSTITUT, Nautički odsjek, Zrinsko-Frankopanska 161, 21000 Split Tel.: +385/0/21/361-840, 361-792, kućni 209, Fax: 021/347-208, E-mail: naut@hhi.hr, www.hhi.hr / Tiskani formular je sastavni dio Oglasa.

For all changes important for the safety of navigation please notify: HYDROGRAPHIC INSTITUTE OF THE REPUBLIC OF CROATIA Nautical Department, Zrinsko-Frankopanska 161, 21000 Split, Croatia, Tel.: +385/0/21/361-840, 361-792 ext. 209, Fax: 021/347-208, E-mail: naut@hhi.hr, www.hhi.hr

The form, which is convenient for sending a report, is given at the end of this issue.

Godišnja pretplata / Annual Subscription: 200.00 kn

RAVNATELJ
dr. sc. Zvonko Gržetić

I
Uvodna objašnjenja
Explanatory Notes

RADIOOGLASE za istočni dio Jadrana svakodnevno odašiljaju hrvatske obalne radiopostaje.

RADIO NAVIGATIONAL WARNINGS for east Adriatic coast are broadcasted daily by Croatian coastal radio stations.

DUBINE I VISINE određene su u metrima. Dubine se odnose na srednju razinu nižih niskih voda živih morskih mijena, a visine na srednju morsku razinu.

DEPTHS are in meters and are reduced to Chart Datum which is Mean Lower Low Water Springs.

HEIGHTS are above Mean Sea Level.

SEKTORI VIDLJIVOSTI svjetala i pokriveni smjerovi imaju vrijednost more-kopno (otok), ako nije drugačije naglašeno. Daljina vidljivosti svjetala izražena je u nautičkim miljama za visinu motriteljeva oka (5m).

SECTORS OF LIGHTS. The limits of sectors and areas of visibility, and the alignment of direction lights and leading lights are given as seen from seaward. Range in nautical miles is given for the height of eye of the observer - 5 metres.

Svi oglasi za ispravak karata iz prethodne godine objavljuju se u OZP za siječanj tekuće godine.

All Notices for correction to charts of previous year are printed in January issue of the current year.

OZP	Oglas za pomorce	- Notices to Mariners
PS	Popis svjetala i signala za maglu	- List of Lights
RS	Radioslužba za pomorce	- Radio Service
RO	radiooglasi	- Radio warnings
M	nautička milja	- Nautical mile
AN		- Avvisi ai Naviganti
ANM		- Admiralty Notices to Mariners
L/L		- Admiralty List of Lights
(P)	prethodni oglasi	- Preliminary Notices
(T)	privremeni oglasi	- Temporary Notices
HHI	Hrvatski hidrografski institut	- Hydrographic Institute of the Republic of Croatia
MK	male karte	


I
Pregled ispravaka
Index of corrections

Karte <i>Charts</i>	Oglas broj <i>Notices No.</i>	Publikacije <i>Publications</i>	Oglas broj <i>Notice No.</i>
- 101	5	Peljar I	7, 8, 9
- 300-34	5	Peljar za male brodove: I dio .	Nema ispravaka
- INT 3414	6	Popis svjetala	Nema ispravaka
- 154	5	Radioslužba za pomorce	Nema ispravaka
- 100-16	1	Ispravci Kataloga	Nema ispravaka
- 100-29	5		
- MK-3	1		
- MK-28	5		
- Plan 83	2, 3, 4		


II
ISPRAVCI KARATA
Corrections to Charts

JADRANSKO MORE - ADRIATIC SEA
HRVATSKA - CROATIA

1(T) - 4/05 **Otočje Brijuni, Greben Stine, kardinalna oznaka W**

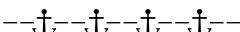
Prekrižiti  na 44°56.4'N - 13°44.0'E

Otočje Brijuni, Greben Stine, cardinal W mark

Delete  in 44°56.4'N - 13°44.0'E

Karte (posljednji ispravak) - Charts (Last correction): 100 - 16 (16-11/04); MK-3 (3-1/01)

2 - 4/05 **Dubrovnik, Lokrumski prolaz: sidrište za putničke brodove**

1. Prekrižiti granice sidrišta  spojnicom pozicija:

a) 42°38.25'N - 18°07.60'E

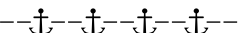
b) 42°37.71'N - 18°08.32'E

c) 42°37.50'N - 18°08.00'E

d) 42°38.05'N - 18°07.50'E

a) 42°38.25'N - 18°07.60'E

2. Prekrižiti naziv "Sidrište za putničke brodove" na približno: 42° 37' 44''N - 18° 08' 04''E

2. Ucrtati:  spajanjem pozicija:

a) 42°38.00'N -018°07.55'E

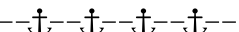
b) 42°38.17'N -018°07.70'E

c) 42°37.93'N -018°08.04'E

d) 42°37.78'N -018°07.74'E

a) 42°38.00'N -018°07.55'E

- na približno 42° 38' 00''N - 18° 07' 44''E upisati: Sidrište za putničke brodove do 150 metara duljine

3. Ucrtati  spajanjem pozicija:

a) 42°37.78'N -018°07.74'E

b) 42°37.93'N -018°08.04'E

c) 42°37.71'N -018°08.31'E

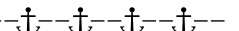
d) 42°37.68'N -018°08.76'E

e) 42°37.35'N -018°08.13'E

a) 42°37.78'N -018°07.74'E

- na približno 42° 37' 41''N - 18° 08' 04''E upisati: Sidrište za putničke brodove dulje od 150 metara

Dubrovnik, Lokrumski prolaz: anchorage for cruising ships

1. Delete  joining:

a) 42°38.25'N - 18°07.60'E

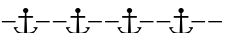
b) 42°37.71'N - 18°08.32'E

c) 42°37.50'N - 18°08.00'E

d) 42°38.05'N - 18°07.50'E

a) 42°38.25'N - 18°07.60'E

2. Delete "Sidrište za putničke brodove" in vicinity: 42° 37' 44''N - 18° 08' 04''E

2. Insert:  joining:

a) 42°38.00'N -018°07.55'E

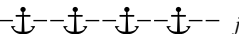
b) 42°38.17'N -018°07.70'E

c) 42°37.93'N -018°08.04'E

d) 42°37.78'N -018°07.74'E

a) 42°38.00'N -018°07.55'E

- in 42° 38' 00''N - 18° 07' 44''E insert: Sidrište za putničke brodove do 150 metara duljine

3. Insert  joining:

a) 42°37.78'N -018°07.74'E

b) 42°37.93'N -018°08.04'E

c) 42°37.71'N -018°08.31'E

d) 42°37.68'N -018°08.76'E

e) 42°37.35'N -018°08.13'E


a) 42°37.78'N -018°07.74'E

- in 42° 37' 41''N - 18° 08' 04''E insert: Sidrište za putničke brodove dulje od 150 metara

Karte (posljednji ispravak) - Charts (Last correction): Plan 83 (7-6/04)


II


3 - 4/05 Dubrovnik, podrtina, nova pozicija:

1. Prekrižiti  na 42°38'00.5''N - 18°07'22.8''E

2. Ucertati  na 42°37'45''N - 18°07'07''E

Dubrovnik, wreck, new position:

1. Delete  in 42°38'00.5''N - 18°07'22.8''E

2. Insert  in 42°37'45''N - 18°07'07''E

Karte (posljednji ispravak) - Charts (Last correction): Plan 83 (2-4/05)

4 - 4/05 Dubrovnik, naziv uvale:

1. Prekrižiti naziv *U Betina Spila* na približno 42°38'16''N - 18°07'49''E

2. Upisati naziv *U Betina Spila* na približno 42°38'21''N - 18°07'41''E

Dubrovnik, name of cove:


1. Delete name *U Betina Spila* in približno 42°38'16''N - 18°07'49''E

2. Insert name *U Betina Spila* in približno 42°38'21''N - 18°07'41''E

Karte (posljednji ispravak) - Charts (Last correction): Plan 83 (3-4/05)

CRNA GORA - MONTENEGRO


5 - 4/05 Crni rt, Bar: svjetlo, karakteristika

Ucertati  na 42°08,1'N - 19°00.9'E i upisati karakteristiku: B Bl 6s142m25M

- za kartu 154 pozicija svjetla je 42°08,1'N - 19°00.7'E

- za kartu 101 dio karakteristike: B Bl 6s25M

Crni rt, Bar: light, characteristic


Insert  in 42°08,1'N - 19°00.9'E and characteristic: B Bl 6s142m25M

- for chart 154 in 42°08,1'N - 19°00.7'E


- for chart 101 abridged light description: B Bl 6s25M

Karte (posljednji ispravak) - Charts (Last correction): 101 (20 -11/04); 300-34 (5-2/03); 154 (5-12/04); 100-29 (2-4/02); MK - 28 (1-4/02)

6 - 4/05 Crni rt, Bar: svjetlo, karakteristika

Ucertati  na 42°08,1'N - 19°00.9'E i upisati karakteristiku: Fl W6s142m25M

Crni Rt, Bar: light, characteristic

Insert  in 42°08,1'N - 19°00.9'E and characteristic: Fl W6s142m25M.

Karte (posljednji ispravak) - Charts (Last correction): INT 3414 (5 -2/03)

III

ISPRAVCI PELJARA

Corrections to Sailing Directions

PELJAR I - JADRANSKO MORE - ISTOČNA OBALA

Izdanje - Edition 1999

7 - 4/05 Stara luka, Lokrumski prolaz: sidrište za kruzer brodove do 150 metara duljine:

Redak 15, dopuniti

Kruzer brodovi do150 metara duljine sidre unutar spojnica pozicija:

a) 42°38.00'N -018°07.55'E

b) 42°38.17'N -018°07.70'E

c) 42°37.93'N -018°08.04'E

d) 42°37.78'N -018°07.74'E

a) 42°38.00'N -018°07.55'E

str. 295

III

8 - 4/05 Stara luka, Lokrumski prolaz: sidrište za kruzer brodove dulje od 150 metara

Redak 15, dopuniti

Kruzer brodovi duljiod 150 metara sidre unutar spojnica pozicija:

a) 42°37.78'N -018°07.74'E

b) 42°37.93'N -018°08.04'E

c) 42°37.71'N -018°08.31'E

d) 42°37.68'N -018°08.76'E

e) 42°37.35'N -018°08.13'E

a) 42°37.78'N -018°07.74'E

str. 295

9 - 4/05 Bar, luka: novo svjetlo

Redak 51, dopuniti:

Stoji:...svjetlo na glavi W lukobrana - zelena četverokutna kula

Treba:... svjetlo na glavi W lukobrana - zelena četverokutna kula i svjetlo na rtu Crni rt - bijela kula.

Str.312

PONIŠTENI ISPRAVCI PELJARA

Cancelled corrections of Sailing Directions

Str. 143, ispravak 3(T) - 3/05

Str. 295, ispravak 10(T) - 5/04

Str. 295, ispravak 12(T) - 5/04

Str. 295, ispravak 10 - 4/01

PONIŠTENI ISPRAVCI PELJARA ZA MALE BRODOVE - I dio

Cancelled corrections of Adriatic Sea Pilot - Volume I

Str 243, ispravak 4(T) - 3/05

IV

ISPRAVCI POPISA SVJETALA

Corrections to List of Lights

POPIS SVJETALA I SIGNALA ZA MAGLU

Izdanje - Edition 2001

Nema ispravaka - *Nil*

V

ISPRAVCI RADIOSLUŽBE

Corrections to Radio Service

RADIOSLUŽBA ZA POMORCE

Izdanje - Edition 2003

Nema ispravaka - *Nil*

VI

ISPRAVCI KATALOGA

Corrections to Catalogue

KATALOG POMORSKIH KARATA I NAVIGACIJSKIH PUBLIKACIJA

Izdanje - Edition 2001

Nema ispravaka - *Nil*

VII
NAVIGACIJSKI RADIOOGLASI
RADIO NAVIGATIONAL WARNINGS

RADIOOGLASI na snazi 28. travnja 2005.

- 2005. godina**
- 0026 Do daljnega postavljanje podvodnog cjevovoda u području Lokrumskog prolaza.
Zabranjuje se plovidba u polumjeru 200 metara od broda koji vrši radove.
- 0053 Do daljnega zabranjuje se plovidba noću južnim ulazom u Šibenski kanal između otoka Zlarin i otočića Dvanjka, osim brodova s ukrcajnim peljarom, uz posebnu suglasnost Lučke kapetanije Šibenik.
Danju ploviti oprezno.
- 0055 Do daljnega strujomjerna stanica postavljena na 43° 54,3'N - 015° 30,4'E (Pakoštane).
Ploviti oprezno i smanjenom brzinom.
- 0059 29. travnja od 0600 do 1900 sati (0400 UTC do 1700 UTC) Lokrumski prolaz.
Zabranjena plovidba i sidrenje.
- 0060 Luka Korčula - zapadna obala na približnoj poziciji 42° 57.7' N - 017° 08.38' E.
Zabranjena plovidba i sidrenje.

RADIO NAVIGATIONAL WARNINGS in force on April 28th 2005

- Year 2005**
- 0026 *Till next notice submarine pipeline laying in area of Lokrumski prolaz.
Navigation in radius 200 metres from pipeline laying ship prohibited.*
- 0053 *Till next notice navigation by night in south entrance of Šibenski kanal between island Zlarin and islet Dvanjka prohibited, except ships with pilot on board, with special permission of the Harbour master office Šibenik. Daily navigation wide berth requested.*
- 0055 *Until next notice current meter station established in 43° 54,3'N - 015° 30,4' E (Pakoštane). Wide berth and reduced speed requested.*
- 0059 *April 29 th from 0600 LT to 1900 LT (0400 UTC to 1700 UTC) Lokrumski prolaz.
Navigation and anchorage prohibited.*
- 0060 *Luka Korčula - west coast in vicinity 42° 57.7' N - 017° 08.38' E.
Navigation and anchorage prohibited.*

NAVAREA III

NAVAREA III radionavigacijski oglasi na snazi 26. travnja 2005. (Jadransko i Jonsko more)
NAVAREA III navigational warnings in force on April 26th 2005 (for Adriatic Sea and Ionian Sea)

- 229 MALTA
Firing exercises on 22 APR 05 from 0800 UTC till 1300 UTC in area bounded by
35-56.0N014-29.0E
36-01.8N014-41.2E
36-06.4N014-23.3E
- 230 EGYPT
Semi-submersible oil rig "ATWOOD HUNTER" established in psn 32-10.8N030-49.4E.
The rig is on a heading of 268 with 8 anchors at a range of 2450 metres.
- 231 EGYPT
Rig move activities from 20 APR 05 till further notice of platform "SCARABEO 6" from
32-03.1N030-27.3E to 32-01.7N030-21.2E.
Wide berth requested.
- 232 MEDITERRANEAN SEA
1.- Cable laying operations by C/S "RENE DESCARTES" from 21 APR 05 till further notice on trackline defined by psns
38-02.5N010-25.5E
38-06.6N010-06.5E
38-10.0N010-02.8E
38-11.2N009-54.5E
38-11.9N009-29.2E
38-12.4N009-27.6E
38-12.7N009-21.0E
38-12.0N009-12.0E
38-11.5N008-47.5E
38-07.1N008-32.0E
2.- Berth requested not less 1 nm.

VII

- 233 MEDITERRANEAN SEA
Cable installation operations by C/V "ILE DE SEIN" from 18 APR 05 till further notice in trackline defined by psns
31-12.6N029-54.7E
31-30.4N029-21.1E
32-03.2N028-01.7E
33-03.3N024-39.6E
33-32.0N022-50.0E
34-10.6N021-10.4E
34-36.0N020-51.8E
35-07.6N019-33.1E
35-38.7N018-40.1E
35-29.0N017-55.1E
35-47.8N016-02.8E
- 234 MEDITERRANEAN SEA - ISRAEL COAST
M/V "MEMA" sunked in psn 32-59.32N034-11.12E at 211100 UTC APR 05. Derelictus drifting sw 0.2 knots.
- 235 BLACK SEA
Missile and gunnery firing exercises on 26, 27 and 28 APR 05 from 0630 UTC till 1200 UTC in area bounded by
44-43.8N032-52.2E
44-34.8N032-37.4E
44-39.0N032-11.5E
44-48.4N032-08.2E
45-00.2N032-14.2E
44-52.2N032-41.6E
- 236 GPS SATELLITE SYSTEM
PRN 19 unusable from 251630 UTC till 260430 UTC APR 05.
- 237 NORTH ATLANTIC AND MEDITERRANEAN SEA
Cancel NAVAREA THREE 199/05 and this message.
- 238 GPS SATELLITE SYSTEM
PRN 08 unusable from 261330 UTC till 270130 UTC APR 05.
- 239 GPS SATELLITE SYSTEM
PRN 14 unusable from 271145 UTC till 272345 UTC APR 05.
- 240 MEDITERRANEAN SEA
Cancel NAVAREA THREE 234/05 and this message (Sufficiently promulgated).
- 241 BLACK SEA
Cancel NAVAREA THREE 215/05 and this message (Operation completed).

SECTION B

NAVAREA THREE Warnings in force on April 26th 2005 at 0600 UTC

Series 2005: 172, 173, 188, 189, 191, 193, 196, 200, 201, 204, 205, 217, 218, 219, 223, 228, 230, 231, 232, 233, 235, 238, 239

Summary of Drilling Rigs updated up to NAVAREA III 241 / 05 warning

Adriatic Sea - Ionian Sea

<i>Unknown</i>	<i>40° 50'0 N., 018° 17'0 E</i>
<i>Bonaccia</i>	<i>43° 36'0 N., 014° 21'2 E</i>
<i>Panon</i>	<i>44° 04'1 N., 014° 00'4 E</i>
<i>Marica</i>	<i>44° 04'3 N., 014° 00'6 E</i>
<i>R. W. Monwel</i>	<i>44° 12'7 N., 012° 42'3 E</i>
<i>Steward</i>	<i>44° 12'8 N., 012° 46'6 E</i>
<i>Morena I</i>	<i>44° 13'6 N., 012° 29'0 E</i>
<i>Ida - C</i>	<i>44° 27'7 N., 013° 30'3 E</i>
<i>Armida I</i>	<i>44° 28'5 N., 012° 27'2 E</i>
<i>Unknown</i>	<i>44° 30'0 N., 013° 00'0 E</i>
<i>R. T. Mayer</i>	<i>44° 32'8 N., 012° 29'7 E</i>
<i>Ivana A</i>	<i>44° 44'7 N., 013° 17'9 E</i>
<i>Ivana B</i>	<i>44° 41'2 N., 013° 13'1 E</i>
<i>Ivana E</i>	<i>44° 44'7 N., 013° 14'8 E</i>
<i>Ivana D</i>	<i>44° 47'0 N., 013° 15'8 E</i>
<i>Noble Carl Norberg</i>	<i>44° 57'3 N., 013° 08'2 E</i>
<i>Ika - A</i>	<i>44° 21'8 N., 013° 29'5 E</i>
<i>Ika - B</i>	<i>44° 24'3 N., 013° 26'3 E</i>
<i>Ida - B</i>	<i>44° 26'5 N., 013° 28'5 E</i>

VIII

OBAVIJESTI

Information

1. Iz tiska je izašlo novo izdanje publikacije: POPIS SVJETALA I SIGNALA ZA MAGLU - 2005. Ovim izdanjem stavlja se izvan snage publikacija: POPIS SVJETALA I SIGNALA ZA MAGLU - 2001.
2. UREDBA O IZMJENAMA I DOPUNI UREDBE O UVJETIMA ZA DOLAZAK I BORAVAK STRANIH JAHTI I BRODICA NAMIJENJENIH ŠPORTU I RAZONODI U UNUTARNJIM MORSKIM VODAMA I TERITORIJALNOM MORU REPUBLIKE HRVATSKE - Narodne novine broj 34 od 16. ožujka 2004.
3. PRAVILNIK O IZMJENAMA I DOPUNAMA PRAVILNIKA O BRODARSKIM KNJIŽICAMA I DOZVOLAMA ZA UKRCAJ - Narodne novine broj 36 od 18. ožujka 2005.
4. ZAKON O IZMJENAMA I DOPUNAMA ZAKONA O MORSKOM BRODARSTVU - Narodne novine broj 48 od 13. travnja 2005.



OBRAZAC ZA OBAVIJESTI
Note for information

Molimo pomorce da, koristeći ovaj standardni obrazac, obavijeste Nautički odsjek Hrvatskog hidrografskog instituta o otkrivenim opasnostima za plovidbu, uočenim promjenama na pomoćnim navigacijskim sredstvima i predlože potrebne promjene na kartama i navigacijskim publikacijama.

Mariners are requested to use this standard form to notify the Hydrographic Institute of the Republic of Croatia, Nautical Department, about discovered dangers to navigation, changes observed in aids to navigation, or corrections to charts and publications seen to be necessary.

Mjesto: Datum:
Place: Date:

Ime pošiljatelja (ime broda):
Name of sender (Name of ship):

Adresa ili pozivni znak i zastava broda:
Address or ship's call sign and flag:


Predmet:
Subject:

Prava ili procijenjena pozicija:
True or approx. position:

Karta ili publikacija:
Chart or publication:

Posljednji primljeni Oglas za pomorce:
Latest "Oglas za pomorce" received:

Sadržaj obavijesti:
Details:



POTPIS:
SIGNATURE:

Hrvatski hidrografski institut, Nautički odsjek, Zrinsko-Frankopanska 161, 21000 Split, tel: +385/0/21/361-840, 361-792 kućni 209, fax: +385/0/21/347-208, E-mail: naut@hhi.hr, telex: 26-270 HIRH RH.

Hydrographic Institute of the Republic of Croatia, Nautical Department, Zrinsko-Frankopanska 161, 21000 Split, Croatia, Tel: +385/0/21/361-840, 361-792 ext. 209, Fax: +385/0/21/347-208, E-mail: naut@hhi.hr, Telex: 26-270 HIRH RH.

POPIS POMORSKIH KARATA I NAVIGACIJSKIH PUBLIKACIJA
List of nautical charts and publication

POMORSKE KARTE

Nautical charts

Karta pomorska 100-15
Karta pomorska 100-16
Karta pomorska 100-17
Karta pomorska 100-18
Karta pomorska 100-19
Karta pomorska 100-20
Karta pomorska 100-21
Karta pomorska 100-22
Karta pomorska 100-23
Karta pomorska 100-24
Karta pomorska 100-25
Karta pomorska 100-26
Karta pomorska 100-27
Karta pomorska 100-28
Karta pomorska 100-29
Karta pomorska 100-30
Karta pomorska 300-31
Karta pomorska 300-32
Karta pomorska 300-33
Karta pomorska 300-34
Karta pomorska 300-35
Karta pomorska 300-36
Karta pomorska 300-37
Karta pomorska 10
Karta pomorska 11
Karta pomorska 13
Karta pomorska 14
Karta pomorska 15
Karta pomorska 16
Karta pomorska 17
Karta pomorska 20
Karta pomorska 22
Karta pomorska 37
Karta pomorska 47
Karta pomorska 63
Karta pomorska 83
Karta batimetrijska B 100
Karta pomorska 101
Karta pomorska 102
Karta pomorska 108
Karta pomorska 109
Karta pomorska INT 3410
Karta pomorska INT 3412
Karta pomorska INT 3414
Karta pomorska 151
Karta pomorska 152
Karta pomorska 153
Karte pomorske 154
Karta pomorska 155
Karta pomorska 156
Karta pomorska 157
Karta pomorska 158
Karta pomorska 159
Karta pomorska 160
Karte pomorska 161
Karta pomorska 171
Karta pomorska 172
Karta pomorska 173
Karta pomorska 174
Karta pomorska 175
Karta pomorska 179
Karta pomorska 50-3
Karta pomorska 50-4
Karta pomorska 50-20

POMORSKE KARTE

Nautical charts

Karta pomorska 301
Karta pomorska 302
Karta pomorska 303
Karta pomorska 501
Karta pomorska 502
Karta pomorska 512
Karta pomorska 518
Karta pomorska 525
Karta pomorska 532
Karta pomorska 533
Karta pomorska 535
Karta pomorska 536
Karta pomorska 600-61
Karta pomorska 600-62
Karta pomorska 600-63
Karta pomorska 600-64
Komplet malih karata - I dio
Komplet malih karata - II dio

PUBLIKACIJE

Publications

Peljar Jonskog mora i Malteških otoka
Popis svjetala (PS) i signala za maglu - Jadransko more - Jonsko more - Malteški otoci, 2005.
Znaci i kratice na hrvatskim pomorskim kartama 2002.
Katalog pomorskih karata i navigacijskih publikacija, 2001.
Peljar I - Jadransko more - istočna obala, 1999.
Peljar za male brodove, prvi dio, Piranski zaljev - Virsko more 2002.
Peljar za male brodove, drugi dio, Sedmovrače - Rt Oštra 2003.
Portolano per piccole imbarcazioni I. parte
Portolano per piccole imbarcazioni II. parte
Adriatic sea pilot volume I.
Adriatic sea pilot volume II.
Adrianautikführer für kleine Schiffe I. Teil
Adrianautikführer für kleine Schiffe II. Teil
Hidrografski godišnjak
Nautičke tablice, 1999.
Pomorske oznake, IALA sustav (novo izdanje)
Radio-navigacijska služba (izvan službene upotrebe)
Tablice morskih mijena, Jadransko more - istočna obala 2005.
Klimatološki atlas Jadranskog mora
Terestrička i elektronska navigacija, 1986.
Oglas za pomorce
"Andrija Mohorovičić" - izvještaj i rezultati oceanografskih istraživanja Jadranskog mora
Identifikator zvijezda (izdanje 1990)
Brodski dnevnik
Dnevnik stroja
Radioslužba 2003.
Nautički godišnjak 2005.
Priručnik za obuku radiooperatera s ograničenom ovlasti - morsko područje plovidbe A1 - ROC, 1999.
"Živi arhipelag u Hrvatskoj" - sjeverni, srednji i južni dio

PRODAJA KARATA I NAVIGACIJSKIH PUBLIKACIJA
Sales of charts and nautical publications

1. **PENUL**, d.o.o, Kopilica 5, 21000 - SPLIT, tel: +385 (0)21 490-709
 - Prodavaonica Split, Obala Lazareta 1, 21000 - SPLIT, tel.: +385 (0)21 591-503, fax: +385 (0)21 585-782
 - Prodavaonica Zagreb, Mega Nautic Shop, Prisavlje 14, 10000 - ZAGREB, tel/fax: +385 (0)1 6196-480, 6196-481
 - Prodavaonica Pula, Splitska 3, 52000 - PULA, tel.: +385 (0)52 591-321
 - Prodavaonica Rijeka, Senjsko pristanište 3, 51000 - RIJEKA, tel/fax: +385 (0)51 213-590
 - Prodavaonica Zadar, Jurja Bijankinija 8, 23000 - ZADAR, tel/fax: +385 (0)23 251-051
 - Prodavaonica Šibenik, Obala oslobođenja br. 2, 22000 - ŠIBENIK, tel.: +385 (0)22 212-268
 - Prodavaonica Dubrovnik, ACI marina Mihi Pracat, Mokošica, 20000 - DUBROVNIK, tel.: +385 (0)20 454-073
 - Prodavaonica Korčula, Vinka Paletina br. 176, 20260 - KORČULA, tel/fax: +385 (0)20 711-179
 - Prodavaonica Ploče, Trg kralja Tomislava 9, 20340 - PLOČE, tel.: +385 (0)20 679-271
2. **NAVAL-ADRIA**, d.o.o, Budicinova br. 7, 51000 - RIJEKA, tel/fax: +385 (0)51 267-635
 - Prodavaonica **NAUTIKA**, 51222 BAKAR tel/fax: +385 (0)51 761-730, e-mail: naval-adria@ri.htnet.hr
3. **INVENTING**, d.o.o, A. Pomoraca 7/V, 10000 - ZAGREB, tel/fax: +385 (0)1 6523-921, e-mail: inventing@zg.htnet.hr
4. **NAVIGATORE**, t.o, Riva Amfora 7, Červar-Porat, 52 440 - POREČ, tel/fax: +385 (0)52 436-663
5. **MARINERA**, t.o, Obala kralja Petra Krešimira IV br. 11, 23210 - BIOGRAD NA MORU, tel: +385 (0)23 384-882
6. **TRINAESTICA-13**, t.o, Ulica kneza Domagoja 3, 23210 - BIOGRAD NA MORU, tel: +385 (0)23 383-219
7. **BORI LIBRA**, d.o.o, Trg Slobode 2, 54 470 - UMAG, tel/fax: +385 (0)52 741-934, e-mail: borilibra@pu.tel.hr
8. **GEOSUSTAVI**, d.o.o, Sukoišanska 25, 21000 - SPLIT, tel/fax: +385 (0)21 484-556, mob: 091/5378-294, e-mail: geosustavi@st.htnet.hr
9. **RAMINA POMORSTVO**, d.o.o, Uvala Baluni 7, 21000 - SPLIT, tel.: +385 (0)21 398-233, e-mail: ramina-pomorstvo@st.htnet.hr
10. **QUESTOR**, d.o.o, Gračanska cesta 83, 10000 - ZAGREB, tel/fax: +385 (0)1 4645-376, e-mail: questor@zg.htnet.hr

Publikacije Hrvatskog hidrografskog instituta prodaju isključivo ovlašteni distributeri.
Charts and publications are sold by authorized sales agents only.