

ISSN 0030-0713

**SVEZAK 8**

# **OGLAS ZA POMORCE**

**NOTICE TO MARINERS**

**HRVATSKI HIDROGRAFSKI INSTITUT  
SPLIT - HRVATSKA**

**Kolovoz / August 2002.**

**Oglasi / Notices: 1 - 20**

"OGLAS ZA POMORCE" mjesečno je izdanje. Donosi obavijesti za ažuriranje pomorskih karata i navigacijskih publikacija Hrvatskog hidrografskog instituta za Jadransko more, Jonsko more i Malteške otoke.

"OGLAS ZA POMORCE" is a monthly edition. Contains information for keeping up-to-date Croatian charts and nautical publications for Adriatic Sea, Ionian Sea and Maltese Islands.

## **SADRŽAJ - CONTENTS**

- I.** UVODNA OBJAŠNJENJA, PREGLED ISPRAVAKA  
*Explanatory Notes, Index of Corrections*
- II.** ISPRAVCI KARATA  
*Corrections to Charts*
- III.** ISPRAVCI PELJARA  
*Corrections to Sailing Directions*
- IV.** ISPRAVCI POPISA SVJETALA  
*Corrections to List of Lights*
- V.** ISPRAVCI RADIOSLUŽBE  
*Corrections to Radio Service*
- VI.** ISPRAVCI KATALOGA  
*Corrections to Catalogue*
- VII.** NAVIGACIJSKI RADIOOGLASI  
*Reprints of Radio Navigational Warnings*
- VIII.** OBAVIJESTI  
*Information*

O svim promjenama važnima za sigurnost plovidbe molimo obavijestiti: HRVATSKI HIDROGRAFSKI INSTITUT, Nautički odsjek, Zrinsko-Frankopanska 161, 21000 Split Tel.: +385/0/21/361-840, 361-792, kućni 209, Fax: 021/347-208, E-mail: naut@hhi.hr, www.hhi.hr / Tiskani formular je sastavni dio Oglasa.

*For all changes important for the safety of navigation please notify: HYDROGRAPHIC INSTITUTE OF THE REPUBLIC OF CROATIA Nautical Department, Zrinsko-Frankopanska 161, 21000 Split, Croatia, Tel.: +385/0/21/361-840, 361-792 ext. 209, Fax: 021/347-208, E-mail: naut@hhi.hr, www.hhi.hr*

*The form, which is convenient for sending a report, is given at the end of this issue.*

Godišnja pretplata / Annual Subscription: 200.00 kn

RAVNATELJ  
dr. sc. Zvonko Gržetić

**I**  
**Uvodna objašnjenja**  
*Explanatory Notes*

**RADIOOGLASE** za istočni dio Jadrana svakodnevno odašiljaju hrvatske obalne radiopostaje.

**RADIO NAVIGATIONAL WARNINGS** for east Adriatic coast are broadcasted daily by Croatian coastal radio stations.

**DUBINE I VISINE** određene su u metrima. Dubine se odnose na srednju razinu nižih niskih voda živih morskih mijena, a visine na srednju morsku razinu.

**DEPTHS** are in meters and are reduced to Chart Datum which is Mean Lower Low Water Springs.

**HEIGHTS** are above Mean Sea Level.

**SEKTORI VIDLJIVOSTI** svjetala i pokriveni smjerovi imaju vrijednost more-kopno (otok), ako nije drugačije naglašeno. Daljina vidljivosti svjetala izražena je u nautičkim miljama za visinu motriteljeva oka (5m).

**SECTORS OF LIGHTS.** The limits of sectors and areas of visibility, and the alignment of direction lights and leading lights are given as seen from seaward. Range in nautical miles is given for the height of eye of the observer - 5 metres.

Svi oglasi za ispravak karata iz prethodne godine objavljuju se u OZP za siječanj tekuće godine.

All Notices for correction to charts of previous year are printed in January issue of the current year.

---

<b>OZP</b> .....	Oglas za pomorce	- Notices to Mariners
<b>PS</b> .....	Popis svjetala i signala za maglu	- List of Lights
<b>RS</b> .....	Radioslužba	- Radio Service
<b>RO</b> .....	radiooglasi	- Radio warnings
<b>M</b> .....	nautička milja	- Nautical mile
<b>AN</b> .....		- Avvisi ai Naviganti
<b>ANM</b> .....		- Admiralty Notices to Mariners
<b>L/L</b> .....		- Admiralty List of Lights
<b>(P)</b> .....	prethodni oglasi	- Preliminary Notices
<b>(T)</b> .....	privremeni oglasi	- Temporary Notices
<b>HHI</b> .....	Hrvatski hidrografski institut	- Hydrographic Institute of the Republic of Croatia
<b>MK</b> .....	male karte	

---


**I**  
**Pregled ispravaka**  
*Index of corrections*

<b>Karte</b> <i>Charts</i>	<b>Oglas broj</b> <i>Notices No.</i>	<b>Publikacije</b> <i>Publications</i>	<b>Oglas broj</b> <i>Notice No.</i>
300-31 .....	3, 4	Peljar I .....	9, 10, 11, 12, 13, 14, 15
INT 3410 .....	2, 5	Popis svjetala .....	16, 17, 18, 19, 20
151 .....	1, 4	Radioslužba .....	Nema ispravaka
152 .....	4	Ispravci Kataloga .....	Nema ispravaka
161 .....	1, 4		
100-16 .....	1, 4		
100-18 .....	4		
100-20 .....	6		
50-3 .....	1, 4		
MK-4 .....	1		
MK-6 .....	4		
MK-13 .....	6		
Plan 47 .....	7		
Plan 63 .....	8		


## II ISPRAVCI KARATA Corrections to Charts

### HRVATSKA - CROATIA

#### 1 - 8/02 Rt Marlera, Kuje, luka, Sika, greben: svjetleća oznaka, karakteristika, sektor potamnjenja

1. U crtati  na 44° 49'05"N - 14°00'08"E i upisati karakteristiku: C Bl(2) 5s 8m 4M - za karte 151 i 161 na 44° 49.09'N - 13° 59.91'E  
2. Na poziciju svjetla pod 1. u crtati crtkano smjerove potamnjenog sektora 340° i 112°, duljine 2.2 M. Smjerove međusobno spojiti u smjeru kretanja kazaljke na satu lukom polumjera 1.2 M i na luku upisati: Pot


#### Rt Marlera, Kuje, harbour, Sika, rock: beacon, characteristic, obscured sectors

1. Insert  in 44° 49'05"N - 14°00'08"E and characteristic: C Bl(2) 5s 8m 4M - for charts 151 and 161 in 44° 49.09'N - 13°59.91'E  
2. To position ad 1. plot obscured sector, limits 340° and 112°, line length 2.2 M.


Connect limits of sector with arch semidiameter 1.2 M and insert: Pot

Karte (posljednji ispravak) - Charts (Last correction): 151(3-4/02); 161 (3-3/02); 100-16 (5-2/02); 50-3 (2-10/01); MK-4 (3-1/01).

#### 2 - 8/02 Rt Marlera, Kuje, luka, Sika, greben: svjetleća oznaka, karakteristika, sektor potamnjenja

1. U crtati  na 44° 49'05"N - 14°00'08"E i upisati dio karakteristike: Fl(2) R 5s 4M  
2. Na poziciju svjetla pod 1. u crtati crtkano smjerove potamnjenog sektora 340° i 112°, duljine 2.2 M. Smjerove međusobno spojiti u smjeru kretanja kazaljke na satu lukom polumjera 1.2 M i na luku upisati: Obscd


#### Rt Marlera, Kuje, harbour, Sika, rock: beacon, characteristic, obscured sectors

1. Insert  in 44° 49'05"N - 14°00'08"E and abridged light description: Fl(2) R 5s 4M


2. To position ad 1. plot obscured sector, limits 340° and 112°, line length 2.2 M. Connect limits of sector with arch semidiameter 1.2 M and insert: Obscd

Karta (posljednji ispravak) - Chart (Last correction): INT 3410 (3-4/02);

#### 3 - 8/02 Rt Marlera, Kuje, luka, Sika, greben: svjetleća oznaka, karakteristika


U crtati  na 44° 49'05"N - 14°00'08"E i upisati dio karakteristike: C Bl(2) 5s 4M

#### Rt Marlera, Kuje, harbour, Sika, rock: beacon, characteristic

Insert  in 44° 49'05"N - 14°00'08"E and abridged light description: C Bl(2) 5s 4M


Karta (posljednji ispravak) - Chart (Last correction): 300-31 (3-4/02).

#### 4 - 8/02 Otok Cres, Vele Slatine, uvala, Ratec, greben: signalna oznaka, kardinalna W

U crtati  na 44° 49'23"N - 14° 20'18"E.

- za karte 151, 152 i 161 na 44° 49.37'N - 14° 20.10'E.


#### Cres, island, Vele Slatine, Ratec, rock: cardinal W mark

Insert  in 44° 49'23"N - 14° 20'18"E.


- for charts 151, 152 and 161 in 44° 49.37'N - 14° 20.10'E.

Karte (posljednji ispravak) - Charts (Last correction): 300-31 (3-8/02); 151 (1-8/02); 152 (3-10/01); 161 (1-8/02); 100-16 (1-8/02); 100-18 (1-5/02); 50-3 (1-8/02); MK-6 (2-10/01).

#### 5 - 8/02 Otok Cres, Vele Slatine, uvala, Ratec, greben: signalna oznaka, kardinalna W


U crtati  na 44° 49'23"N - 14° 20'18"E.

#### Cres, island, Vele Slatine, Ratec, rock: cardinal W mark

Insert  in 44° 49'23"N - 14° 20'18"E.


Karta (posljednji ispravak) - Chart (Last correction): INT 3410 (2-8/02).

#### 6 - 8/02 Otok Ugljan, Poljana, luka: svjetlo, karakteristika, sektor vidljivosti

U crtati  na 44° 05.50'N - 15° 11.38'E i upisati dio karakteristike: C Bl 3s 3M

Na poziciju svjetla crtkano u crtati smjerove 268°, 328°, 056° i 188°, duljine 1.1 M. Smjerove međusobno spojiti u smjeru kretanja kazaljke na satu lukom polumjera 0.4 M i na dijelu luka od 268° do 328° i od 056° do 188° upisati: Crveno


#### Otok Ugljan, Poljana, port: light, characteristic, visible sector

Insert  in 44° 05.50'N - 15° 11.38'E and abridged light description: C Bl 3s 3M


To light position plot visible sector, limits from 268° to 328° and from 056° to 188°, line length 1.1 M. Connect limits of visible sector with arch semidiameter 0.4 M and insert: Crveno

Karte (posljednji ispravak) - Charts (Last correction): 100-20 (1-7/02); MK-13 (1-7/02).

#### 7 - 8/02 Kaštelanski zaljev: povijesna podrtna, hidroarheološki lokalitet


U crtati  Povijesna podrtna na 43° 31' 09.4"N - 16° 25' 49.4". Polumjer kružnice je 300 metara.

#### Kaštelanski zaljev: historic wreck


Insert  Povijesna podrtna in 43° 31' 09.4"N - 16° 25' 49.4" (radius 300 metres).

Karta (posljednji ispravak) - Chart (Last correction): Plan 47 (prvi ispravak).

**8 - 8/02 Luka Ploče: lateralne plutače - desna strana**


1. Prekrižiti  i karakteristiku Z Bl 2s 3M na približno:

- a) 43° 02'05"N - 17° 25' 21"E
- b) 43° 02'21"N - 17° 25' 28"E

2. Ucertati  na:

- a) 43° 02'41"N - 17° 25' 46"E i upisati karakteristiku: Z Bl 2s 3M
- b) 43° 02'34"N - 17° 25' 38"E i upisati karakteristiku: Z Bl 2s 3M
- c) 43° 02'21"N - 17° 25' 27"E i upisati karakteristiku: Z Bl 2s 3M
- d) 43° 02'06"N - 17° 25' 19"E i upisati karakteristiku: Z Bl 2s 3M

**Luka Ploče: lateral starboard-hand buoys**

1. Delete  and characteristic Z Bl 2s 3M in vicinity:

- a) 43° 02'05"N - 17° 25' 21"E
- b) 43° 02'21"N - 17° 25' 28"E

2. Insert  in:

- a) 43° 02'41"N - 17° 25' 46"E and characteristic: Z Bl 2s 3M
- b) 43° 02'34"N - 17° 25' 38"E and characteristic: Z Bl 2s 3M
- c) 43° 02'21"N - 17° 25' 27"E and characteristic: Z Bl 2s 3M
- d) 43° 02'06"N - 17° 25' 19"E and characteristic: Z Bl 2s 3M

Karta (posljednji ispravak) - Chart (Last correction): Plan 63 (4-6/01).

### III

#### ISPRAVCI PELJARA

#### Corrections to Sailing Directions

#### PELJAR I - JADRANSKO MORE - ISTOČNA OBALA

#### Izdanje - Edition 1999

**9 - 8/02 VAŽNIJE OBAVIJESTI I PROPISI - Republika Hrvatska**

**13. ZAŠTIĆENA PODRUČJA PRIRODNE I KULTURNE BAŠTINE**

Redak 19, dopuniti:

KAŠTELANSKI ZALJEV, UVALA SPINUT

Hydroarheološki lokalitet - ostaci antičke luke u uvali Spinut - područje polumjera 300 metara oko pozicije 43° 31'09.4"N - 16° 25'49.4"E (preventivna zaštita).

str. B 70

**10 - 8/02 Rt Marlera: lateralna oznaka**

Redak 16, dopuniti:

stoji: ...prostire se pličina i greben Sika.

treba: ...prostire se pličina i greben Sika označeni svjetlom - crvena kula...

str. 51

**11 - 8/02 Luka Kuje: lateralna oznaka**

Redak 41, dopuniti:

... prostire se pličina i greben Sika označeni svjetlom - crvena kula;...

str. 51

**12 - 8/02 Martinšćica: kardinalna oznaka**


Redak 54 i 55, dopuniti:

stoji: ... i na greben ispred uvale Vele Slatine...

treba: ... i na greben označen stupom i znakom na vrhu (kardinalna W) ispred uvale Vele Slatine...

str. 62


**13 - 8/02 Luka Ploče, UPUTE ZA PLOVIDBU, shema: lateralne plutače**

Ucertati  na približno: a) Wp= 167.5°; d=0.23 M od svjetla Rt Bad

b) Wp= 124°; d= 0.15 M od svjetla Rt Bad

str. 270

**14 - 8/02 Ploče, shema: lateralne plutače**

Ucertati  na približno: a) Wp= 167.5°; d= 399.5 m od svjetla Rt Bad

b) Wp= 124°; d= 280 m od svjetla Rt Bad

str. 271

**15 - 8/02 Ploče, luka: lateralne plutače**

Redak 21, promijeniti:

stoji: ... a dvije svjetleće plutače ostaviti istočno.

treba: ... a četiri svjetleće plutače ostaviti istočno.

str. 272

**IV**  
**ISPRAVCI POPISA SVJETALA**  
*Corrections to List of Lights*

**POPIS SVJETALA I SIGNALA ZA MAGLU**  
**Izdanje - Edition 2001**

<b>16 - 8/02</b>							
156,5	- Sika, greben	44 49.1 14 00.1	C Bl(2) 5s	8	4	Crvena kula, 7 m	(0,5+1;0,5+3)s <b>Pot 340-112 (132)</b>
<b>17 - 8/02</b>							
649	-- I plutača	43 02.1 17 25.3	Z Bl 2s		3	Zeleni † na zelenoj plutači	(0,3+1,7)s
<b>18 - 8/02</b>							
650	-- II plutača	43 02.4 17 25.5	Z Bl 2s		3	Zeleni † na zelenoj plutači	(0,3+1,7)s
<b>19 - 8/02</b>							
651,2	-- III plutača	43 02.6 17 25.6	Z Bl 2s		3	Zeleni † na zelenoj plutači	(0,3+1,7)s
<b>20 - 8/02</b>							
651,4	-- IV plutača	43 02.7 17 25.8	Z Bl 2s		3	Zeleni † na zelenoj plutači	(0,3+1,7)s

**V**  
**ISPRAVCI RADIOSLUŽBE**  
*Corrections to Radio Service*

**RADIOSLUŽBA**  
**Izdanje - Edition 1998**

Nema ispravaka - Nil

**VI**  
**ISPRAVCI KATALOGA**  
*Corrections to Catalogue*

**KATALOG POMORSKIH KARATA I NAVIGACIJSKIH PUBLIKACIJA**  
**Izdanje - Edition 2001**

Nema ispravaka - Nil

**VII**  
**NAVIGACIJSKI RADIOOGLASI**  
**RADIO NAVIGATIONAL WARNINGS**

**RADIOOGLASI na snazi na snazi 02. rujna 2002.**

- 2002. godina:**
- 0145 Do daljnega radovi na približno 44° 12,2' N - 015° 35,6' E (rijeka Zrmanja).  
Ploviti oprezno i smanjenom brzinom.
- 0147 Plutajući kavez za uzgoj tuna na približno 44° 00,4'N - 015° 03,9'E (Ravski kanal). Ploviti oprezno.
- 0149 Na 43° 29,5' N - 016° 29,5'E usidren tegljač "ELPIDA" bez pogona i neosvjetljen.  
Ploviti oprezno i na sigurnoj udaljenosti.
- 0151 Do daljnega podvodni radovi na približno 43° 02,3'N - 017° 32,9'E (Gornji Komin, rijeka Neretva). Ploviti oprezno i smanjenom brzinom.
- 0155 Do daljnega strujomjerne stanice na:  
a) 44° 03,9'N - 015° 13,3'E (luka Kali), žuta plutača s radar reflektorom  
b) 44° 04,2'N - 015° 13,6'E (luka Kali), žuta plutača s radar reflektorom  
Zabranjena plovidba u polumjeru 100 metara od strujomjernih stanica. Ploviti oprezno.
- 0160 Do daljnega luka Susak, glava lukobrana, podmorski radovi u polumjeru 17 metara.  
Ploviti oprezno i smanjenom brzinom i na udaljenosti od 30 metara.
- 0161 Do 30. rujna, luka Komiža, strujomjerne stanice na:  
a) 43° 02,1'N - 016° 05,2'E (žuta plutača s radar reflektorom, narančasti bljesak 5 sekundi)  
b) 43° 02,4'N - 016° 05,6'E (žuta plutača s radar reflektorom, narančasti bljesak 5 sekundi)  
Zabranjena plovidba u polumjeru 100 metara od strujomjernih stanica. Ploviti oprezno.
- 0170 1. Od 28.08.2002. do daljnega, podmorski radovi na 45° 18,7'N - 014° 28,9'E (luka Martinšćica).  
Zabranjena plovidba u području 300 metara od lukobrana.  
Ploviti oprezno i smanjenom brzinom.  
2. Poništava se radiooglas broj 0158/02.

**RADIO NAVIGATIONAL WARNINGS in force on July 26<sup>th</sup> 2002**

- 2002**
- 0145 *Till next notice works in vicinity 44° 12,2' N - 015° 35,6' E (Zrmanja, river).  
Wide berth and reduced speed requested.*
- 0147 *Floating fish trap in vicinity 44° 00,4'N - 015° 03,9'E (Ravski kanal).  
Wide berth requested.*
- 0149 *Tug "ELPIDA" anchored in 43° 29,5' N - 016° 29,5'E without power and unlighted.  
Safety and wide berth requested.*
- 0151 *Till next notice underwater works in vicinity 43° 02,3'N - 017° 32,9'E (Gornji Komin, Neretva river). Wide berth and reduced speed requested.*
- 0155 *Till next notice current-meter stations in:  
a) 44° 03,9'N - 015° 13,3'E (port Kali), yellow buoy with radar reflector  
b) 44° 04,2'N - 015° 13,6'E (port Kali), yellow buoy with radar reflector  
Navigation in 100 metres radius prohibited. Wide berth requested.*
- 0160 *Till next notice Susak, port, breakwater, head, underwater works in 17 metres radius.  
Wide berth and reduced speed requested at a distance of 30 metres.*
- 0161 *Till September 30, Komiža, port, current-meter stations in:  
a) 43° 02,1'N - 016° 05,2'E (yellow buoy with radar reflector, orange flash 5 seconds)  
b) 43° 02,4'N - 016° 05,6'E (yellow buoy with radar reflector, orange flash 5 seconds)  
Navigation in 100 metres radius prohibited. Wide berth requested.*
- 0170 *1. August 28th till next notice underwater works in 45° 18,7'N - 014° 28,9'E (Martinšćica, port).  
Navigation in area 300 meters from breakwater prohibited.  
Wide berth and reduced speed requested.  
2. Cancel 0158/02.*

## NAVAREA III

NAVAREA III radionavigacijski oglasi na snazi 27. Kolovoza 2002. (Jadransko i Jonsko more)  
NAVAREA III navigational warnings in force on August 27th 2002 (for Adriatic Sea and Ionian Sea)

### Summary of Drilling Rigs updated up to NAVAREA III 408 / 02 warning

#### ADRIATIC SEA - IONIAN SEA

Unknown	40° 50'0 N.,	018° 17'0 E.
Bonaccia	43° 36'0 N.,	014° 21'2 E.
Panon	44° 04'1 N.,	014° 00'4 E.
R. W. Monwel	44° 12'7 N.,	012° 42'3 E.
Steward	44° 12'8 N.,	012° 46'6 E.
Morena I	44° 13'6 N.,	012° 29'0 E.
Armida 1	44° 28'5 N.,	012° 27'2 E.
Unknown	44° 30'0 N.,	013° 00'0 E.
R. T. Mayer	44° 32'8 N.,	012° 29'7 E.
Ivana A	44° 44'7 N.,	013° 17'9 E.
Ivana B	44° 41'2 N.,	013° 13'1 E.
Ivana E	44° 44'7 N.,	013° 14'8 E.
Ivana D	44° 47'0 N.,	013° 15'8 E.

### NAVAREA THREE Warnings in force on August 27th 2002

Series 2002: 358, 359, 364, 368, 377, 379, 385, 389, 390, 393, 394, 395, 397, 400, 402, 403, 404, 405, 407, 408

## VIII OBAVIJESTI *Information*

1. HRVATSKI REGISTAR BRODOVA; ODLUKE O TEHNIČKIM PRAVILIMA - Narodne novine broj 85 od 18. srpnja 2002.





**OBRAZAC ZA OBAVIJESTI**  
**Note for information**

**Molimo pomorce da, koristeći ovaj standardni obrazac, obavijeste Nautički odsjek Hrvatskog hidrografskog instituta o otkrivenim opasnostima za plovidbu, uočenim promjenama na pomoćnim navigacijskim sredstvima i predlože potrebne promjene na kartama i navigacijskim publikacijama.**

**Mariners are requested to use this standard form to notify the Hydrographic Institute of the Republic of Croatia, Nautical Department, about discovered dangers to navigation, changes observed in aids to navigation, or corrections to charts and publications seen to be necessary.**

Mjesto: Datum:  
Place: ..... Date: .....

Ime pošiljatelja (ime broda):  
Name of sender (Name of ship): .....

Adresa ili pozivni znak i zastava broda:  
Address or ship's call sign and flag: .....


Predmet:  
Subject: .....

Prava ili procijenjena pozicija:  
True or approx. position: .....

Karta ili publikacija:  
Chart or publication: .....

Posljednji primljeni Oglas za pomorce:  
Latest "Oglas za pomorce" received: .....

Sadržaj obavijesti:  
Details:



POTPIS:  
SIGNATURE: .....

Hrvatski hidrografski institut, Nautički odsjek, Zrinsko-Frankopanska 161, 21000 Split, tel: +385/0/21/361-840, 361-792 kućni 209, fax: +385/0/21/347-208, E-mail: [naut@hhi.hr](mailto:naut@hhi.hr), telex: 26-270 HIRH RH.

*Hydrographic Institute of the Republic of Croatia, Nautical Department, Zrinsko-Frankopanska 161, 21000 Split, Croatia, Tel: +385/0/21/361-840, 361-792 ext. 209, Fax: +385/0/21/347-208, E-mail: [naut@hhi.hr](mailto:naut@hhi.hr), Telex: 26-270 HIRH RH.*

**POPIS POMORSKIH KARATA I NAVIGACIJSKIH PUBLIKACIJA**  
*List of nautical charts and publication*

**POMORSKE KARTE**

*Nautical charts*

Karta pomorska 100-15  
Karta pomorska 100-16  
Karta pomorska 100-17  
Karta pomorska 100-18  
Karta pomorska 100-19  
Karta pomorska 100-20  
Karta pomorska 100-21  
Karta pomorska 100-22  
Karta pomorska 100-23  
Karta pomorska 100-24  
Karta pomorska 100-25  
Karta pomorska 100-26  
Karta pomorska 100-27  
Karta pomorska 100-28  
Karta pomorska 100-29  
Karta pomorska 100-30  
Karta pomorska 300-31  
Karta pomorska 300-32  
Karta pomorska 300-33  
Karta pomorska 300-34  
Karta pomorska 300-35  
Karta pomorska 300-36  
Karta pomorska 300-37  
Karta pomorska 10  
Karta pomorska 13  
Karta pomorska 14  
Karta pomorska 22  
Karta pomorska 63  
Karta pomorska 83  
Karta batimetrijska B 100  
Karta pomorska 101  
Karta pomorska 102  
Karta pomorska 108  
Karta pomorska 109  
Karta pomorska INT 3410  
Karta pomorska INT 3412  
Karta pomorska INT 3414  
Karta pomorska 151  
Karta pomorska 152  
Karta pomorska 153  
Karta pomorska 154  
Karta pomorska 155  
Karta pomorska 157  
Karta pomorska 158  
Karta pomorska 159  
Karta pomorska 160  
Karta pomorska 161  
Karta pomorska 171  
Karta pomorska 172  
Karta pomorska 173  
Karta pomorska 174  
Karta pomorska 175  
Karta pomorska 179  
Karta pomorska 50-3  
Karta pomorska 50-4  
Karta pomorska 50-20

**POMORSKE KARTE**

*Nautical charts*

Karta pomorska 301  
Karta pomorska 302  
Karta pomorska 303  
Karta pomorska 501  
Karta pomorska 502  
Karta pomorska 512  
Karta pomorska 518  
Karta pomorska 525  
Karta pomorska 532  
Karta pomorska 533  
Karta pomorska 535  
Karta pomorska 600-61  
Karta pomorska 600-62  
Karta pomorska 600-63  
Karta pomorska 600-64  
Komplet malih karata - I dio  
Komplet malih karata - II dio  
Karta pomorska 401  
Karta pomorska 402

**PUBLIKACIJE**

*Publications*

Popis svjetala (PS) i signala za maglu - Jadransko more - Jonsko more - Malteški otoci, 2001.  
Znaci i skraćenice na pomorskim kartama izdanja Hidrografskog instituta  
Katalog pomorskih karata i navigacijskih publikacija, 2001.  
Peljar I - Jadransko more - istočna obala, 1999.  
Hidrografski godišnjak  
Nautičke tablice, 1999.  
Pomorske oznake, IALA sustav (novo izdanje)  
Radio-navigacijska služba (izvan službene upotrebe)  
Tablice morskih mijena, Jadransko more - istočna obala 2002.  
Klimatološki atlas Jadranskog mora  
Terestrička i elektronska navigacija, 1986.  
Oglas za pomorce  
"Andrija Mohorovičić" - izvještaj i rezultati oceanografskih istraživanja Jadranskog mora  
Identifikator zvijezda (izdanje 1990)  
Brodski dnevnik  
Dnevnik stroja  
Radioslužba 1998.  
Nautički godišnjak 2002.  
Priručnik za obuku radiooperatera s ograničenom ovlasti - morsko područje plovidbe A1 - ROC, 1999.  
"Živi arhipelag u Hrvatskoj" - sjeverni i srednji dio

**PRODAJA KARATA I NAVIGACIJSKIH PUBLIKACIJA**  
*Sales of charts and nautical publications*

1. **PENUL, d.o.o.**, Kopilica 5, 21000 - SPLIT, tel: +385 (0)21 490-709
  - Prodavaonica Split, Obala Lazareta 1, 21000 - SPLIT, tel.: +385 (0)21 591-503, fax: +385 (0)21 585-782
  - Prodavaonica Zagreb, Mega Nautic Shop, Prisavlje 14, 10000 - ZAGREB, tel/fax: +385 (0)1 6196-480, 6196-481
  - Prodavaonica Pula, Splitska 3, 52000 - PULA, tel.: +385 (0)52 591-321
  - Prodavaonica Rijeka, Senjsko pristanište 3, 51000 - RIJEKA, tel/fax: +385 (0)51 213-590
  - Prodavaonica Zadar, Jurja Bijankinija 8, 23000 - ZADAR, tel/fax: +385 (0)23 251-051
  - Prodavaonica Šibenik, Obala oslobođenja br. 2, 22000 - ŠIBENIK, tel.: +385 (0)22 212-268
  - Prodavaonica Dubrovnik, ACI marina Mihi Pracat, Mokošica, 20000 - DUBROVNIK, tel.: +385 (0)20 454-073
  - Prodavaonica Korčula, Vinka Paletina br. 176, 20260 - KORČULA, tel/fax: +385 (0)20 711-179
  - Prodavaonica Ploče, Trg kralja Tomislava 9, 20340 - PLOČE, tel.: +385 (0)20 679-271
2. **NAVAL-ADRIA, d.o.o.**, Budicinova br. 7, 51000 - RIJEKA, tel/fax: +385 (0)51 267-635  
Prodavaonica **NAUTIKA**, 51222 BAKAR tel/fax: +385 (0)51 761-730, e-mail
3. **INVENTING, d.o.o.**, A. Pomoraca 7/V, 10000 - ZAGREB, tel/fax: +385 (0)1 6523-921
4. **NAVIGATORE**, Riva Amfora 7, Červar-Porat, 52 440 - POREČ, tel/fax: +385 (0)52 436-663
5. **MARINERA**, Obala kralja Petra Krešimira IV br. 11, 23210 - BIOGRAD NA MORU, tel: +385 (0)23 384-882
6. **TRINAESTICA-13**, Ulica kneza Domagoja 3, 23210 - BIOGRAD NA MORU, tel: +385 (0)23 383-219
7. **MEHANIC NAUTIC, d.o.o.**, Marka Marulića 12, 22243 - MURTER, tel: +385 (0)22 434-908, 435-062, fax: +385 (0)22 434-763
8. **BORI LIBRA, d.o.o.**, Trg Slobode 2, 54 470 - UMAG, tel/fax: +385 (0)52 741-934
9. **NAUTIC, d.o.o.**, N.T.C., Zlatna luka, 23 206 - BIBINJE - SUKOŠAN, tel: +385 (0)23 393-958, mob: 098/272-650
10. **NAVIS, d.o.o.**, Obala kneza Trpimira 4, 23 000 - ZADAR, tel/fax: +385 (0)23 335-025
11. **NAVIGO, d.o.o.**, Ulica Nadbiskupa Vicka Zmajevića 12, 23 000 - ZADAR, tel: +385 (0)23 214-823, fax: +385 (0)23 213-330
12. **GEOSUSTAVI**, Njegoševa 3, 21000 - SPLIT, tel/fax: +385 (0)21 370-861, mob: 091/5378-294
13. **VITAGRAF d.o.o.**, Slogin-Kula b.b., 51000 - RIJEKA, tel: +385 (0)51 322-880, fax: +385 (0)51 212-622
14. **INOX BRAMAR, d.o.o.**, Kralja Zvonimira 112, 22000 - ŠIBENIK, tel.: +385 (0)22 337-961
15. **PLANET, t.o.**, B. J. Trogirana 7, 21220 - TROGIR
16. **V.B.Z, d.o.o.**, Tomićeva 2, 10000 - ZAGREB, tel.: +385 (0)1 4812-537

**Publikacije Hrvatskog hidrografskog instituta prodaju isključivo ovlašteni distributeri.**  
*Charts and publications are sold by authorized sales agents only.*