



HRVATSKI HIDROGRAFSKI INSTITUT

SVEZAK 4

# OGLAS ZA POMORCE

## NOTICE TO MARINERS

Travanj / April 2019.

Oglasi / Notices: 1 - 111

"OGLAS ZA POMORCE" mjesečno je izdanje. Donosi obavijesti za ažuriranje pomorskih karata i navigacijskih publikacija Hrvatskog hidrografskog instituta za Jadransko more, Jonsko more i Malteške otoke.

"NOTICE TO MARINERS" is a monthly edition that contains information for keeping up-to-date Croatian charts and nautical publications for the Adriatic Sea, the Ionian Sea and the Maltese Islands.

### SADRŽAJ - CONTENTS

- I. UVODNA OBJAŠNJENJA, PREGLED ISPRAVAKA  
*Explanatory Notes, Index of Corrections*
- II. ISPRAVCI KARATA  
*Corrections to Charts*
- III. ISPRAVCI PELJARA  
*Corrections to Sailing Directions*
- IV. ISPRAVCI POPISA SVJETALA  
*Corrections to List of Lights*
- V. ISPRAVCI RADIOSLUŽBE  
*Corrections to Radio Service*
- VI. ISPRAVCI KATALOGA  
*Corrections to Catalogue*
- VII. NAVIGACIJSKI RADIOOGLASI  
*Reprints of Radio Navigational Warnings*
- VIII. OBAVIJESTI  
*Information*

O svim promjenama važnima za sigurnost plovidbe obavijestite: HRVATSKI HIDROGRAFSKI INSTITUT, Nautički odjel, Zrinsko-Frankopanska 161, 21000 Split, tel.: +385/0/21/308-845, 098/233450, fax: 021/308-829, e-mail: [naut@hhi.hr](mailto:naut@hhi.hr), [www.hhi.hr](http://www.hhi.hr)  
Tiskani formular sastavni je dio Oglasa.

*For any changes important for the safety of navigation please notify: HYDROGRAPHIC INSTITUTE OF THE REPUBLIC OF CROATIA Nautical Department, Zrinsko-Frankopanska 161, 21000 Split, Croatia, tel: +385/0/21/308-845, 098/233450, fax: 021/308-829, email: [naut@hhi.hr](mailto:naut@hhi.hr), [www.hhi.hr](http://www.hhi.hr)*

*The form, which is convenient for sending a report, is given at the end of this issue.*

Godišnja pretplata / Annual Subscription: 330,00 kn

RAVNATELJICA  
Vinka Kolić, [mag.ing.admin.nav](mailto:mag.ing.admin.nav).

INTERNET EDITION

**I**  
**UVODNA OBJAŠNENJA**  
*Explanatory Notes*

**RADIOOGLASE** za istočni dio Jadrana svakodnevno odašiljaju hrvatske obalne radiopostaje.

**RADIO NAVIGATIONAL WARNINGS** for east Adriatic coast are broadcasted daily by Croatian coastal radio stations.

**DUBINE I VISINE** određene su u metrima. Dubine se odnose na srednju razinu nižih niskih voda živih morskih mijena, a visine na srednju morsku razinu.

**DEPTHS** are in meters and are reduced to Chart Datum which is Mean Lower Low Water Springs.

**HEIGHTS** are above Mean Sea Level.

**SEKTORI VIDLJIVOSTI** svjetala i pokriveni smjerovi imaju vrijednost more-kopno (otok), ako nije drugačije naglašeno. Daljina vidljivosti svjetala izrađena je u nautičkim miljama za visinu motriteljeva oka (5m).

**SECTORS OF LIGHTS.** The limits of sectors and areas of visibility, and the alignment of direction lights and leading lights are given as seen from seaward. Range in nautical miles is given for the height of eye of the observer - 5 metres.

Svi oglasi za ispravak karata iz prethodne godine objavljuju se u OZP za siječanj tekuće godine.

All Notices for correction to charts of previous year are printed in January issue of the current year.

---

<b>OZP</b> .....	Oglas za pomorce	- Notices to Mariners
<b>PS</b> .....	Popis svjetala i signala za maglu	- List of Lights
<b>RS</b> .....	Radioslužba za pomorce	- Radio Service
<b>RO</b> .....	radiooglas	- Radio warnings
<b>M</b> .....	nautička milja	- Nautical mile
<b>AN</b> .....		- Avvisi ai Naviganti
<b>ANM</b> .....		- Admiralty Notices to Mariners
<b>L/L</b> .....		- Admiralty List of Lights
<b>(P)</b> .....	prethodni oglasi	- Preliminary Notices
<b>(T)</b> .....	privremeni oglasi	- Temporary Notices
<b>HHI</b> .....	Hrvatski hidrografski institut	- Hydrographic Institute of the Republic of Croatia
<b>MK</b> .....	male karte	

---

**I**  
**PREGLED ISPRAVAKA**  
*Index of corrections*

<b>Karte</b> <i>Charts</i>	<b>Oglas broj</b> <i>Notices No.</i>	<b>Publikacije</b> <i>Publications</i>	<b>Oglas broj</b> <i>Notice No.</i>
- 300-33 .....	12(T)	Peljar I .....	17, 18, 19, 20(T), 21, 22, 23, 24, 25, 26, 27, 28, 29, 30, 31, 32, 33, 34, 35, 36, 37, 38, 39, 40, 41, 42, 43, 44, 45, 46(T)
- INT 3412 .....	12(T), 14, 15(T)		
- INT 3414 .....	12(T)		
- 100-15 .....	1(T), 2(T)		
- 100-16 .....	1(T)		
- 100-17 .....	9	Peljar za male brodove:	
- 100-18 .....	9	- I dio .....	47, 48, 49, 50(T), 51
- 100-19 .....	9		
- 100-20 .....	10(T), 11(T)	- II dio .....	52, 53, 54(T), 55, 56, 57, 58(T)
- 100-25 .....	16		
- 100-26 .....	12(T), 14, 15(T)	Popis svjetala i signala za maglu ...	59(T), 60, 61, 62, 63, 64, 65, 66, 67(T), 68(T), 69(T), 70(T), 71, 72(T), 73(T), 74(T), 75(T), 76(T), 77(T), 78(T), 79(T)
- 100-27 .....	12(T), 14, 15(T)		
- Plan 13 .....	3, 4, 5, 6, 7, 8		
- Plan 37 .....	10(T), 11(T)		
- Plan 63 .....	12(T), 13		
		Radioslužba za pomorce .....	80, 81
		Ispravci Kataloga .....	82, 83, 84, 85, 86, 87, 88, 89, 90, 91, 92, 93, 94, 95, 96, 97, 98, 99, 100, 101, 102, 103, 104, 105, 106, 107, 108, 109, 110, 111



## II

### ISPRAVCI KARATA *Corrections to Charts*

#### JADRANSKO MORE - *ADRIATIC SEA* HRVATSKA - *CROATIA*

##### 1(T) - 4/19 Rovinj, valografska plutača: svjetleća plutača - posebna oznaka


Poništava se ispravak 1(T) - 10/18.

**Rovinj, waverider station: lighted buoy - special mark**


*Cancel 1(T) - 10/18.*

Karte (posljednji ispravak) - *Charts (Last correction):* 100-15(7-9/18); 100-16(8-11/18).

##### 2(T) - 4/19 Rovinj, valografska plutača: svjetleća plutača - posebna oznaka


Ucrtati  na 45°06.5'N - 013°27.2'E i upisati Fl(5) Y 20s 4M

**Rovinj, waverider station: lighted buoy - special mark**

Insert  in 45°06.5'N - 013°27.2'E and Fl(5) Y 20s 4M


Karte (posljednji ispravak) - *Charts (Last correction):* 100-15(7-9/18).

##### 3 - 4/19 Zaljev Raša: plutače

Prekrižiti  na:

1. 45°01'50.4"N - 014°03'14.1"E
2. 45°01'49.1"N - 014°03'13.3"E
3. 45°01'46.1"N - 014°03'13.0"E
4. 45°01'41.6"N - 014°03'13.7"E
5. 45°01'39.1"N - 014°03'13.9"E
6. 45°01'32.4"N - 014°03'10.5"E


**Zaljev Raša: buoys**

Delete  in:


1. 45°01'50.4"N - 014°03'14.1"E
2. 45°01'49.1"N - 014°03'13.3"E
3. 45°01'46.1"N - 014°03'13.0"E
4. 45°01'41.6"N - 014°03'13.7"E
5. 45°01'39.1"N - 014°03'13.9"E
6. 45°01'32.4"N - 014°03'10.5"E

Karte (posljednji ispravak) - *Charts (Last correction):* PLAN 13 ZALJEV RAŠA I PLAN 13 A BRŠICA-TRGET(8-11/18).

##### 4 - 4/19 Zaljev Raša: svjetleća plutača - lateralna lijeva strana, karakteristika


Ucrtati  i C Bl 2s 2M na 45°01'24.1"N - 014°03'07.1"E.

**Zaljev Raša: lighted buoy - lateral port hand, characteristic**


Insert  and C Bl 2s 2M in 45°01'24.1"N - 014°03'07.1"E.

Karte (posljednji ispravak) - *Charts (Last correction):* PLAN 13 ZALJEV RAŠA I PLAN 13 A BRŠICA-TRGET(3-4/19).

##### 5 - 4/19 Zaljev Raša: svjetleća plutača - lateralna lijeva strana, karakteristika

Ucrtati  i C Bl 2s 1M na 45°01'31.4"N - 014°03'12.0"E.


**Zaljev Raša: lighted buoy - lateral port hand, characteristic**

Insert  and C Bl 2s 1M in 45°01'31.4"N - 014°03'12.0"E.


Karte (posljednji ispravak) - *Charts (Last correction):* PLAN 13 ZALJEV RAŠA I PLAN 13 A BRŠICA-TRGET(4-4/19).

## II

### 6 - 4/19 Zaljev Raša: svjetleća plutača - lateralna lijeva strana, karakteristika


Ucrtati  i C Bl 2s 1M na 45°01'36.9"N - 014°03'14.8"E.

**Zaljev Raša: lighted buoy - lateral port hand, characteristic**


Insert  and C Bl 2s 1M in 45°01'36.9"N - 014°03'14.8"E.

Karte (posljednji ispravak) - *Charts (Last correction):* PLAN 13 ZALJEV RAŠA I PLAN 13 A BRŠICA-TRGET(5-4/19).

### 7 - 4/19 Zaljev Raša: svjetleća plutača - lateralna lijeva strana, karakteristika


Ucrtati  i C Bl 2s 1M na 45°01'39.0"N - 014°03'14.8"E.

**Zaljev Raša: lighted buoy - lateral port hand, characteristic**


Insert  and C Bl 2s 1M in 45°01'39.0"N - 014°03'14.8"E.

Karte (posljednji ispravak) - *Charts (Last correction):* PLAN 13 ZALJEV RAŠA I PLAN 13 A BRŠICA-TRGET(6-4/19).

### 8 - 4/19 Zaljev Raša: svjetleća plutača - lateralna lijeva strana, karakteristika

Ucrtati  i C Bl 2s 1M na 45°01'41.9"N - 014°03'14.2"E.

**Zaljev Raša: lighted buoy - lateral port hand, characteristic**

Insert  and C Bl 2s 1M in 45°01'41.9"N - 014°03'14.2"E.

Karte (posljednji ispravak) - *Charts (Last correction):* PLAN 13 ZALJEV RAŠA I PLAN 13 A BRŠICA-TRGET(7-4/19).

### 9 - 4/19 Otok Cres, luka Jadrišćica: svjetleća oznaka, karakteristika


Zamijeniti Z 5m 3M na približno 44°36.9'N - 014°30.6'E sa Z Bl 3s 2M.

**Cres island, Jadrišćica harbour: lighted mark, characteristic**


Amend Z 5m 3M to Z Bl 3s 2M in vicinity 44°36.9'N - 014°30.6'E.

Karte (posljednji ispravak) - *Charts (Last correction):* 100-17(1-1/19); 100-18(4-10/18); 100-19(2-1/19).

### 10(T) - 4/18 Tkon: svjetlo


Prekrižiti  i B Bl(3) 8s 7m 4M na približno 43°55.5'N - 015°25.4'E.

**Tkon: light**


Delete  and B Bl(3) 8s 7m 4M in vicinity 43°55.5'N - 015°25.4'E.

Karta (posljednji ispravak) - *Chart (Last correction):* 100-20(14-11/18), PLAN 37 SREDNJI JADRAN, PAŠMANSKI TJESNAC(3-1/19).

### 11(T) - 4/18 Tkon: svjetlo


Prekrižiti  i C Bl(2) 5s 7m 4M na približno 43°55.4'N - 015°25.4'E.

**Tkon: light**

Delete  and C Bl(2) 5s 7m 4M in vicinity 43°55.4'N - 015°25.4'E.


Karta (posljednji ispravak) - *Chart (Last correction):* 100-20(14-11/18), PLAN 37 SREDNJI JADRAN, PAŠMANSKI TJESNAC(3-1/19).

### 12(T) - 4/18 PLOČE, pličina Gumanac: plutača sigurne vode, AIS

Prekrižiti  AIS na približno 43°01.3'N - 017°24.5'E.

\* Pozicija za INT 3414 izvan je ruba karte.

**PLOČE, Gumanac shoal: safe water buoy, AIS**

Delete  AIS in vicinity 43°01.3'N - 017°24.5'E.

\* Position for chart INT 3414 is out of chart border.

Karta (posljednji ispravak) - *Chart (Last correction):* 100-26(2-12/18), 100-27(15-2/19), 300-33(21-2/19), INT 3412(21-2/19), INT 3414(17-9/18), PLAN 63 PLOČE(17-9/18).

### 13 - 4/19 Ploče, kanal Vlaška: terminal N strana, svjetlo

Poništava se ispravak 7(T) - 10/18.

**Ploče, Vlaška channel: terminal N side, light**

Delete 7(T) - 10/18.

Karta (posljednji ispravak) - *Chart (Last correction):* PLAN 63 PLOČE(17-9/18).

## II

### 14 - 4/19 Neretvanski kanal: svjetleća valografska plutača


Poništava se ispravak 4(T) - 1/17.


#### *Neretvanski kanal: lighted waverider buoy*

Delete 4(T) - 1/17.


Karte (posljednji ispravak) - *Charts (Last correction)*: 100-26(2-12/18); 100-27(15-2/19); INT3412(21-2/19).


### 15(T) - 4/19 Neretvanski kanal: svjetleća valografska plutača

1. Ucertati  i Ž Bl(5) 20s 4M na 42°56'50"N - 017°30'12"E.

2. Za kartu INT 3412, ucertati  i Fl(5) Y 20s 4M na 42°56'50"N - 017°30'12"E.


#### *Neretvanski kanal: lighted waverider buoy*

1. Insert  in 42°56'50"N - 017°30'12"E and Ž Bl(5) 20s 4M.


2. For chart INT 3412, insert  and Fl(5) Y 20s 4M in 42°56'50"N - 017°30'12"E.

Karte (posljednji ispravak) - *Charts (Last correction)*: 100-26(14-4/19); 100-27(14-4/19); INT3412(14-4/19).

### 16 - 4/19 Lumbarda: svjetleća plutača - lateralna desna strana

Ucertati  i Z Bl na 42°55.5'N - 017°10.5'E.

#### *Lumbarda: lighted buoy - starboard hand*

Insert  and Z Bl in 42°55.5'N - 017°10.5'E.

Karte (posljednji ispravak) - *Charts (Last correction)*: 100-25(13-2/19).





**III**  
**ISPRAVCI PELJARA**  
*Corrections to Sailing Directions*

**PELJAR I - JADRANSKO MORE - ISTOČNA OBALA**  
**Izdanje - Edition 2012.**

**17 - 4/19**      **Poništava se ispravak 6 - 1/16.**

str. B 77

**18 - 4/19**      **VAŽNIJE OBAVIJESTI I PROPISI - Republika Hrvatska, meteorološka izvješća:**

Redak 01 do 23, promijeniti:

**RIJEKA RADIO (9AR)**

Vrijeme odašiljanja na hrvatskom i engleskom jeziku	Kanal	Vrsta emisije	Snaga (kW)
---	-------	---------------	------------

A 0530 UTC; 1230 UTC; 1930 UTC i 0030 UTC	Ch 04, 19, 20, 24, 81	F3E	0.025
--	--------------------------	-----	-------

**SPLIT RADIO (9AS)**

Vrijeme odašiljanja na hrvatskom i engleskom jeziku	Kanal	Vrsta emisije	Snaga (kW)
---	-------	---------------	------------

A 0545 UTC; 1245 UTC; 1945 UTC i 0045 UTC	Ch 07, 21 23, 28, 81, 84	F3E	0.025
--	-----------------------------	-----	-------

NAVTEX emisije na engleskom jeziku	Frekvencija	Vrsta emisije	Snaga (kW)
------------------------------------	-------------	---------------	------------

B 0240 UTC, 0640 UTC, 1040 UTC, 1440 UTC, 1840 UTC, 2240 UTC	518 kHz	F1E	0.5
--	---------	-----	-----

NAVTEX emisije na hrvatskom jeziku

B 0050 UTC, 0450 UTC, 0850 UTC, 1250 UTC, 1650 UTC, 2050 UTC	490 kHz	F1E	0.5
--	---------	-----	-----

**DUBROVNIK RADIO (9AD)**

Vrijeme odašiljanja na hrvatskom i engleskom jeziku	Kanal	Vrsta emisije	Snaga (kW)
---	-------	---------------	------------

A 0620 UTC; 1320 UTC; 2020 UTC i 0120 UTC	Ch 04, 07, 19, 28, 85	F3E	0.025
--	--------------------------	-----	-------

str. B 77

**19 - 4/19**      **Poništava se ispravak 9(T) - 10/18.**

str. 35

**20(T) - 6/18**      **ROVINJ: valografska plutača**

Redak 28, dodati:

Svjetleća valografska plutača postavljena je na 45°06.5'N - 013°27.2'E. Zabranjena je plovidba u polumjeru 200 metara od plutače.

str. 35

**21 - 4/19**      **Poništava se ispravak 27(T) - 11/18.**

str. 121



### III

---

**22 - 4/19 Poništava se ispravak 9 - 5/14.**

str. 166

---

**23 - 4/19 Poništava se ispravak 10 - 5/14.**

str. 169

---

**24 - 4/19 SPLIT: hridi Šilo**

Redak 07, izmijeniti:

stoji: - hridi Šilo sjeverno od zapadnog ulaznog rta u...

treba: - hridi Šilo istočno od zapadnog ulaznog rta u...

str. 216

---

**25 - 4/19 SPLIT: greben**

Redak 13, izmijeniti:

stoji: - greben na 910 m u smjeru 093.5° od svjetla na...

treba: - greben na 1000 m u smjeru 096° od svjetla na...

str. 216

---

**26 - 4/19 SPLIT: greben**

Redak 01, izmijeniti:

stoji: - pličinu Purić oko 240 m zapadno od...

treba: - pličinu Purić oko 220 m zapadno od...

str. 217

---

**27 - 4/19 Poništava se ispravak 9 - 5/13.**

str. 217

---

**28 - 4/19 SPLIT: upute za plovidbu**

Redak 7 do 10, promijeniti:

stoji: U marinu i u lučice W od marine uplovljava se između glave unutrašnjeg lukobrana i zelene signalne plutače (oko 70 m) NW od glave lukobrana. Prilikom uplovljenja u lučicu, treba ploviti bliže marini, jer je uz sjevernu obalu plitko i grebenasto. Gotovo na sredini prolaza je pličina (1.4 m), W od ulaza u marinu; između pličine i obale je plitko.

treba: U marinu i u lučice W od marine uplovljava se bliže glavi unutrašnjeg lukobrana.

str. 217

---

**29 - 4/19 Poništava se ispravak 15 - 9/17.**

str. 217

---

**30 - 4/19 SPLIT: propisi**

Redak 20 do 21, promijeniti:

stoji: b) na ulazu u Gradsku luku na spojnici: svjetlo na glavi lukobrana - svjetlo u moru pred rtom Sustipan, te istočno od spojnice: svjetlo pred rtom Sustipan - sjeverozapadni ugao Gata sv. Nikole.

treba: b) na ulazu u Gradsku luku na spojnici: svjetlo na glavi lukobrana - rt Sustipan;

c) i privez plovila na području Gradske luke Split od granice koncesije sportske luke Matejuška na zapadu do malog gata (mandrač) na istoku.

str. 217

---

**31 - 4/19 SPLIT: propisi**

Redak 37, nakon točke 9. dodati novu točku:

10. U morskome akvatoriju od glave lukobrana sportske lučice „Marjan“ na istoku, paralelno s obalom na udaljenosti 150 m od obalne crte, do vojne stanice za demagnetizaciju brodova (oko 0.2 milje sjeveroistočno od rta Marjan) na zapadu.

str. 217

---

**32 - 4/19 SPLIT: opskrba**

Redak 42 do 44, promijeniti:

stoji: Crpka za gorivo na malom gatu na zapadnoj obali luke namijenjena je za opskrbu jahti, sportskih brodice i malih brodova naftom i benzinom.

Plitko područje zapadno od gata benzinske crpke označeno je svjetlećom oznakom - crnom motkom sa žutim pojasom i znakom na vrhu (kardinalna E).

treba: Crpka za gorivo na malom gatu na zapadnoj obali luke namijenjena je za opskrbu jahti, sportskih brodice i malih brodova naftom i benzinom.

str. 217

---



---

**33 - 4/19 Sjeverna luka: upute za plovidbu**

Redak 08, promijeniti:

stoji: ...i svjetleće plutače sjeverno od rta s druge strane.

treba: ...i svjetleće plutače zapadno od rta s druge strane.

str. 218

---

**34 - 4/19 Sjeverna luka: upute za plovidbu**

Redak 17, promijeniti:

stoji: ...i svjetleća plutača sjeverno od rta, treba ploviti...

treba: ...i svjetleća plutača zapadno od rta, treba ploviti...

str. 218

---

**35 - 4/19 Sjeverna luka: upute za plovidbu**

Redak 18, brisati navod:

...a noću prema crvenom svjetlu na pristanu ispred tvornice;

str. 218

---

**36 - 4/19 Sjeverna luka: upute za plovidbu**

Redak 22 do 23, promijeniti:

stoji: ...oko 1.3 milje NW od svjetla na rtu Marjan.

treba: ...oko 0.9 milje NNW od svjetla na rtu Marjan.

str. 218

---

**37 - 4/19 Poništava se ispravak 26(T) - 2/18.**

str. 218

---

**38 - 4/19 Sjeverna luka: vez**

Redak 41, brisati navod:

Na zapadnom kraju pristana je svjetlo - crveni željezni stup.

str. 218

---

**39 - 4/19 Sjeverna luka: vez**

Redak 46, promijeniti:

stoji: Na ulazu u bazen Solin, na oko 160 m sjeverno od obale poluotoka Vranjic je...

treba: Na ulazu u bazen Solin, na oko 130 m sjeverno od obale poluotoka Vranjic je...

str. 218

---

**40 - 4/19 Sjeverna luka: vez**

Redak 53, promijeniti:

stoji: ...(sjeverozapadno od pristana tvornice Sv. Kajo)...

treba: ...(zapadno od pristana tvornice Sv. Kajo)...

str. 218

---

**41 - 4/19 Sjeverna luka: vez**

Redak 44, promijeniti:

stoji: ...uglu obale je svjetlo - crveni željezni stup;

treba: ...uglu obale je svjetlo - crvena kula sa stupom i galerijom;

str. 219

---

**42 - 4/19 Sjeverna luka: vez**

Redak 45, promijeniti:

stoji: ...dubine su 6.5-10.7 m.

treba: ...dubine su 7-10 m.

str. 219

---

**43 - 4/19 Sjeverna luka: vez**

Redak 48, promijeniti:

stoji: ...je svijetlozeleni stup na betonskom zidu.

treba: ...je zeleni stup na betonskom zidu.

str. 219



### III

---

**44 - 4/19 Južna luka**

Redak 53 do 54, brisati navod:

...a uz zapadnu obalu proteže se plitko područje s grebenastim dnom.

str. 219

---

**45 - 4/19 Južna luka**

Redak 55, dodati navod:

S desne strane nalaze se vezovi za brodove za kružna putovanja, postavljeni s vanjske strane lukobrana.

str. 219

---

**46(T) - 4/19 RIJEKA NERETVA: radovi**

UPUTE ZA PLOVIDBU, dodati:

U tijeku su radovi na sanaciji desne strane obale kod mjesta Komin. Ploviti oprezno i smanjenom brzinom.

str. 257

---





**III**  
**PELJAR ZA MALE BRODOVE - I DIO**  
*(Adriatic Sea Pilot - Volume I)*  
**Izdanje - Edition 2002**

---

**47 - 4/19**      **Poništava se ispravak 10 - 1/16.**

str. 51

---

**48 - 4/19**      **VAŽNIJE OBAVIJESTI I PROPISI: Navigacijske i meteorološke obavijesti, Meteorološka izvješća: nacionalni NAVTEX**  
Meteorološka izvješća, promijeniti:

---

**RIJEKA RADIO (9AR)**

Vrijeme odašiljanja na hrvatskom i engleskom jeziku

0530 UTC, 1230 UTC, 1930 UTC i 0030 UTC

Kanal                                      Ch 04, 19, 20, 24, 81

Vrsta emisije                              F3E

Snaga (kW)                                0.025

---

**SPLIT RADIO (9AS)**

Vrijeme odašiljanja na hrvatskom i engleskom jeziku

0545 UTC, 1245 UTC, 1945 UTC i 0045 UTC

Kanal                                      Ch 07, 21, 23, 28, 81, 84

Vrsta emisije                              F3E

Snaga (kW)                                0.025

---

**NAVTEX emisije na engleskom jeziku**

0240 UTC, 0640 UTC, 1040 UTC, 1440 UTC, 1840 UTC, 2240 UTC

Frekvencija                                518 kHz

Vrsta emisije                              F1E

Snaga (kW)                                0.5

---

**NAVTEX emisije na hrvatskom jeziku**

0050 UTC, 0450 UTC, 0850 UTC, 1250 UTC, 1650 UTC, 2050 UTC

Frekvencija                                490 kHz

Vrsta emisije                              F1E

Snaga (kW)                                0.5

---

**DUBROVNIK RADIO (9AD)**

Vrijeme odašiljanja na hrvatskom i engleskom jeziku

0620 UTC, 1320 UTC, 2020 UTC i 0120 UTC

Kanal                                      Ch 04, 07, 19, 28, 85

Vrsta emisije                              F3E

Snaga (kW)                                0.025

str. 51

---

**49 - 4/19**      **Poništava se ispravak 15(T) - 10/18.**

str. 87

---

**50(T) - 4/19**      **ROVINJ: valografska plutača**

UPOZORENJE, dodati:

Svjetleća valografska plutača postavljena je na 45°06.5'N - 013°27.2'E. Zabranjena je plovidba u polumjeru 200 metara od plutače.

str. 87

---

**51 - 4/19**      **Poništava se ispravak 81(T) - 11/18.**

str. 224

---



**III**  
**PELJAR ZA MALE BRODOVE - II DIO**  
*(Adriatic Sea Pilot - Volume II)*  
**Izdanje - Edition 2003**

---

**52 - 4/19**      **Poništava se ispravak 11 - 1/16.**  
str. 51

---

**53 - 4/19**      **VAŽNIJE OBAVIJESTI I PROPISI: Navigacijske i meteorološke obavijesti, Meteorološka izvješća: nacionalni NAVTEX**  
Meteorološka izvješća, promijeniti:

---

**RIJEKA RADIO (9AR)**

Vrijeme odašiljanja na hrvatskom i engleskom jeziku

0530 UTC, 1230 UTC, 1930 UTC i 0030 UTC

Kanal                                      Ch 04, 19, 20, 24, 81

Vrsta emisije                              F3E

Snaga (kW)                                0.025

---

**SPLIT RADIO (9AS)**

Vrijeme odašiljanja na hrvatskom i engleskom jeziku

0545 UTC, 1245 UTC, 1945 UTC i 0045 UTC

Kanal                                      Ch 07, 21, 23, 28, 81, 84

Vrsta emisije                              F3E

Snaga (kW)                                0.025

---

**NAVTEX emisije na engleskom jeziku**

0240 UTC, 0640 UTC, 1040 UTC, 1440 UTC, 1840 UTC, 2240 UTC

Frekvencija                                518 kHz

Vrsta emisije                              F1E

Snaga (kW)                                0.5

---

**NAVTEX emisije na hrvatskom jeziku**

0050 UTC, 0450 UTC, 0850 UTC, 1250 UTC, 1650 UTC, 2050 UTC

Frekvencija                                490 kHz

Vrsta emisije                              F1E

Snaga (kW)                                0.5

---

**DUBROVNIK RADIO (9AD)**

Vrijeme odašiljanja na hrvatskom i engleskom jeziku

0620 UTC, 1320 UTC, 2020 UTC i 0120 UTC

Kanal                                      Ch 04, 07, 19, 28, 85

Vrsta emisije                              F3E

Snaga (kW)                                0.025

str. 51

---

**54(T) - 4/19**      **TKON, luka: radovi**

UPOZORENJE, dodati:

Do 19. kolovoza 2021. W dio luke zatvoren je za pomorski promet.

str. 121

---

**55 - 4/19**      **MIKAVICA, uvala: zabrana**

SIDRIŠTE, umjesto postojećeg navoda upisati:

SIDRIŠTE: Zabranjeno je sidriti u uvali.

str. 154

---



### III

---

**56 - 4/19**      **Poništava se ispravak 20 - 5/13.**

str. 186

---

**57 - 4/19**      **MARINA SPLIT: upute za plovidbu**

UPUTE ZA PLOVIDBU, promijeniti:

stoji: U marinu i u lučice W od marine uplovljava se između glave unutrašnjeg lukobrana i zelene signalne plutače oko 70 m NW od glave lukobrana. Prilikom uplovljenja u lučicu treba se držati bliže marini jer je uz N obalu plitko i grebenasto. Gotovo na sredini prolaza, zapadno od ulaza u marinu je pličina (1.4 m), a između pličine i obale je plitko.

treba: U marinu i u lučice W od marine uplovljava se bliže glavi unutrašnjeg lukobrana.

str. 186

---

**58(T) - 4/19**      **RIJEKA NERETVA: radovi**

UPOZORENJE, dodati:

U tijeku su radovi na sanaciji desne strane obale kod mjesta Komin. Ploviti oprezno i smanjenom brzinom.

str. 242

---



**IV**  
**ISPRAVCI POPISA SVJETALA**  
*Corrections to List of Lights*

**POPIS SVJETALA I SIGNALA ZA MAGLU**  
**Izdanje - Edition 2017**

Hrvatska - Croatia

<b>59(T) - 4/19</b>							
103,85	-- valografska plutača	45 06.5 13 27.5	Fl(5) Y 20s	..	4	Žuta plutača	
<b>60 - 4/19</b>							
142,11	-- plutača br. 1	45 01.4 14 03.1	Fl R 2s	..	2	Crvena plutača	(0,5+1,5)s
<b>61 - 4/19</b>							
142,12	-- plutača br. 2	45 01.5 14 03.2	Fl R 2s	..	1	Crvena plutača	(0,5+1,5)s
<b>62 - 4/19</b>							
142,13	-- plutača br. 3	45 01.6 14 03.2	Fl R 2s	..	1	Crvena plutača	(0,5+1,5)s
<b>63 - 4/19</b>							
142,14	-- plutača br. 4	45 01.7 14 03.3	Fl R 2s	..	1	Crvena plutača	(0,5+1,5)s
<b>64 - 4/19</b>							
142,15	-- plutača br. 5	45 01.7 14 03.2	Fl R 2s	..	1	Crvena plutača	(0,5+1,5)s
<b>65 - 4/19</b>	<b>Poništava se ispravak 10(T) - 3/19</b> str. 19						
<b>66 - 4/19</b>	OTOK CRES						
260	- Jadrišćica,	44 36.9	Fl G 3s	5	2	Zeleni stup, 5m	(0,5+2,5)s
E3004	glava lukobrana	14 30.6					
<b>67(T) - 4/19</b>							
433,1		POGAŠENO					
<b>68(T) - 4/19</b>							
433,2		POGAŠENO					
E3191							
<b>69(T) - 4/19</b>	LUKA PLOČE						
647	- pličina Gumanac, plutača	43 01.3 17 24.5	LFI W 10s	..	5	Crvena ♀ na plutači s crvenim i bijelim prugama	(2+8)s
<b>70(T) - 4/19</b>							
651,3	-- valografska plutača	42 56.8 17 30.2	Fl(5) Y 20s	..	4	Žuta plutača	
<b>71 - 4/19</b>	<b>Poništava se ispravak 23(T) - 10/18</b> str. 57						
<b>72(T) - 4/19</b>							
675,112	- plutača br. 1	42 56.4 17 31.1	Fl G 3s	..	3	↑ na zelenoj plutači	(0,5+2,5)s





## IV

<b>73(T) - 4/19</b> 675,113	- plutača br. 2	42 56.4 17 31.2	FI R 3s	..	3	☐ na crvenoj plutači	(0,5+2,5)s
<b>74(T) - 4/19</b> 675,114	- plutača br. 3	42 56.0 17 31.9	FI G 3s	..	2	↑ na zelenoj plutači	(0,5+2,5)s
<b>75(T) - 4/19</b> 675,115	- plutača br. 4	42 56.0 17 31.9	FI R 3s	..	2	☐ na crvenoj plutači	(0,5+2,5)s
<b>76(T) - 4/19</b> 675,116	- plutača br. 5	42 55.6 17 32.5	FI G 3s	..	3	↑ na zelenoj plutači	(0,5+2,5)s
<b>77(T) - 4/19</b> 675,117	- plutača br. 6	42 55.7 17 32.6	FI R 3s	..	3	☐ na crvenoj plutači	(0,5+2,5)s
<b>78(T) - 4/19</b> 675,119	- plutača br. 8	42 56.6 17 31.3	FI Y 2s	..	2	☒ na žutoj plutači	(0,5+1,5)s
<b>79(T) - 4/19</b> 675,125	- plutača br. 13	42 55.9 17 32.8	FI Y 2s	..	2	☒ na žutoj plutači	(0,5+1,5)s



**V**  
**ISPRAVCI RADIOSLUŽBE**  
*Corrections to Radio Service*

**RADIOSLUŽBA**  
**Izdanje - Edition 2019**

**80 - 4/19 RADNI PODACI OBALNIH RADIIJSKIH POSTAJA - METEOROLOŠKA IZVJEŠĆA (REDOVNE EMISIJE)**

**Hrvatska**

VHF kanali, izmijenjeno:

ORP	Oznaka frekvencije	VHF kanal	Vrsta emisije	Snaga (kW)	Vrijeme odašiljanja (UTC)	
RIJEKA RADIO (9AR)	A	Ch 04, 19, 20, 24, 81	F3E	0,025	A: 0530, 1230, 1930, 0030 (hrvatski i engleski jezik)	
SPLIT RADIO (9AS)	A	Ch 07, 21, 23, 28, 81, 84	F3E	0,025	A: 0545, 1245, 1945, 0045 (hrvatski i engleski jezik)	
	(Q)	B	518 (kHz)	F1E	0,5	B: 0240, 0640, 1040, 1440, 1840, 2240 (NAVTEX - engleski jezik)
	(F)	B	490 (kHz)	F1E	0,5	B: 0050, 0450, 0850, 1250, 1650, 2050 (NAVTEX - hrvatski jezik)

str. 101

**81 - 4/19 RADNI PODACI OBALNIH RADIIJSKIH POSTAJA - NAVIGACIJSKA UPOZORENJA (REDOVNE EMISIJE)**

**Hrvatska**

VHF kanali, izmijenjeno:

ORP	Oznaka frekvencije	VHF kanal	Vrsta emisije	Snaga (kW)	Vrijeme odašiljanja (UTC)	
RIJEKA RADIO (9AR)	A	Ch 04, 19, 20, 24, 81	F3E	0,025	A: 0530, 1230, 1930, 0030 (hrvatski i engleski jezik)	
SPLIT RADIO (9AS)	A	Ch 07, 21, 23, 28, 81, 84	F3E	0,025	A: 0545, 1245, 1945, 0045 (hrvatski i engleski jezik)	
	(Q)	B	518 (kHz)	F1E	0,5	B: 0240, 0640, 1040, 1440, 1840, 2240 (NAVTEX - engleski jezik)
	(F)	B	490 (kHz)	F1E	0,5	B: 0050, 0450, 0850, 1250, 1650, 2050 (NAVTEX - hrvatski jezik)

str. 101



## VI

### ISPRAVCI KATALOGA *Corrections to Catalogue*

#### KATALOG POMORSKIH KARATA I PUBLIKACIJA Izdanje - *Edition 2018*

---

**82 - 4/19 HR600M39: prvo izdanje**

U poglavlju LUČKE I PRISTANIŠNE ENC, ispod ćelije HR600M33 Marina Čikat dodati novi redak:

HR600M39	Marina Valalta	1800	4-2019
----------	----------------	------	--------

str. 39

---

**83 - 4/19 HR600L10: prvo izdanje**

U poglavlju LUČKE I PRISTANIŠNE ENC, ispod ćelije HR600M39 Marina Valalta dodati novi redak:

HR600L10	Brijuni	4800	4-2019
----------	---------	------	--------

str. 39

---

**84 - 4/19 HR600U01: prvo izdanje**

U poglavlju LUČKE I PRISTANIŠNE ENC, ispod ćelije HR600L10 Brijuni dodati novi redak:

HR600U01	Tunarica	4200	4-2019
----------	----------	------	--------

str. 39

---

**85 - 4/19 HR600P04: prvo izdanje**

U poglavlju LUČKE I PRISTANIŠNE ENC, ispod ćelije HR600U01 Tunarica dodati novi redak:

HR600P04	Mošćenička draga	820	4-2019
----------	------------------	-----	--------

str. 39

---

**86 - 4/19 HR600P05: prvo izdanje**

U poglavlju LUČKE I PRISTANIŠNE ENC, ispod ćelije HR600P04 Mošćenička draga dodati novi redak:

HR600P05	Medveja	2500	4-2019
----------	---------	------	--------

str. 39

---

**87 - 4/19 HR600L12: prvo izdanje**

U poglavlju LUČKE I PRISTANIŠNE ENC, ispod ćelije HR600P05 Medveja dodati novi redak:

HR600L12	Lovran	1700	4-2019
----------	--------	------	--------

str. 39

---

**88 - 4/19 HR600P06: prvo izdanje**

U poglavlju LUČKE I PRISTANIŠNE ENC, ispod ćelije HR600L12 Lovran dodati novi redak:

HR600P06	Ika	2600	4-2019
----------	-----	------	--------

str. 39

---

**89 - 4/19 HR600L13: prvo izdanje**

U poglavlju LUČKE I PRISTANIŠNE ENC, ispod ćelije HR600P06 Ika dodati novi redak:

HR600L13	Opatija	2400	4-2019
----------	---------	------	--------

str. 39

---

**90 - 4/19 HR600L15: prvo izdanje**

U poglavlju LUČKE I PRISTANIŠNE ENC, ispod ćelije HR600L13 Opatija dodati novi redak:

HR600L15	Podurinj	3000	4-2019
----------	----------	------	--------

str. 39

---

**91 - 4/19 HR600L18: prvo izdanje**

U poglavlju LUČKE I PRISTANIŠNE ENC, ispod ćelije HR600L15 Podurinj dodati novi redak:

HR600L18	Kraljevica	2400	4-2019
----------	------------	------	--------

str. 39

---



**92 - 4/19 HR600L20: prvo izdanje**

U poglavlju LUČKE I PRISTANIŠNE ENC, ispod ćelije HR600L18 Kraljevica dodati novi redak:

HR600L20	Malinska	2200	4-2019
----------	----------	------	--------

str. 39

**93 - 4/19 HR600L23: prvo izdanje**

U poglavlju LUČKE I PRISTANIŠNE ENC, ispod ćelije HR600L20 Malinska dodati novi redak:

HR600L23	Stara Baška	1850	4-2019
----------	-------------	------	--------

str. 39

**94 - 4/19 HR600TP1: prvo izdanje**

U poglavlju LUČKE I PRISTANIŠNE ENC, ispod ćelije HR600L23 Stara Baška dodati novi redak:

HR600TP1	Porozina - trajektni pristan	2500	4-2019
----------	------------------------------	------	--------

str. 39

**95 - 4/19 HR600L11: prvo izdanje**

U poglavlju LUČKE I PRISTANIŠNE ENC, ispod ćelije HR600TP1 Porozina - trajektni pristan dodati novi redak:

HR600L11	Martinščica	3800	4-2019
----------	-------------	------	--------

str. 39

**96 - 4/19 HR600LML: prvo izdanje**

U poglavlju LUČKE I PRISTANIŠNE ENC, ispod ćelije HR600L11 Martinščica dodati novi redak:

HR600LML	Mali Lošinj - Gradska luka	3030	4-2019
----------	----------------------------	------	--------

str. 39

**97 - 4/19 HR600P03: prvo izdanje**

U poglavlju LUČKE I PRISTANIŠNE ENC, ispod ćelije HR600LML Mali Lošinj - Gradska luka dodati novi redak:

HR600P03	Unije	3500	4-2019
----------	-------	------	--------

str. 39

**98 - 4/19 HR4A0004: mjerilo**

U poglavlju PRILAZNE ENC, za ćeliju HR4A0004 Riječki zaljev, u stupcu Mjerilo 1: prekriziti 30 000 i upisati 55 000.

str. 37

**99 - 4/19 HR40020G: mjerilo**

U poglavlju PRILAZNE ENC, za ćeliju HR40020G Tih kanal, u stupcu Mjerilo 1: prekriziti 25 000 i upisati 30 000. U stupcu Novo izdanje upisati: 3-2015.

str. 37

**100 - 4/19 HR40512A: naziv**

U poglavlju PRILAZNE ENC, za ćeliju HR40512A Kornat - Murter, u stupcu Ćelija ENC prekriziti HR40512A i upisati HR400512.

str. 37

**101 - 4/19 HR400533: mjerilo**

U poglavlju PRILAZNE ENC, za ćeliju HR400533 Šibenski kanal, u stupcu Mjerilo 1: prekriziti 30 000 i upisati 25 000.

str. 37

**102 - 4/19 HR40535D: naziv**

U poglavlju PRILAZNE ENC, za ćeliju HR40535D Brna, u stupcu Ćelija ENC prekriziti HR40535D i upisati HR4535D0.

str. 37

**103 - 4/19 HR40535E: naziv**

U poglavlju PRILAZNE ENC, za ćeliju HR40535E Karbuni i Triluke, u stupcu Ćelija ENC prekriziti HR40535E i upisati HR4535E0.

str. 37

**104 - 4/19 HR40535I: naziv**

U poglavlju PRILAZNE ENC, za ćeliju HR40535I Velji i Mali Lago, u stupcu Ćelija ENC prekriziti HR40535I i upisati HR4535I0.

str. 37





---

**105 - 4/19 HR5011LS: naziv**

U poglavlju LUČKE I PRISTANIŠNE ENC, za ćeliju HR5011LS Luka Savudrija, u stupcu Ćelija ENC prekriti HR5011LS i upisati HR6011LS.  
str. 39

---

**106 - 4/19 HR500015: mjerilo**

U poglavlju LUČKE I PRISTANIŠNE ENC, za ćeliju HR500015 Rijeka, u stupcu Mjerilo 1: prekriti 10 000 i upisati 15 000.  
str. 39

---

**107 - 4/19 HR600018: mjerilo, prvo izdanje**

U poglavlju LUČKE I PRISTANIŠNE ENC, za ćeliju HR600018 Luka Rijeka (plan), u stupcu Mjerilo 1: prekriti 5 000 i upisati 4 000. U stupcu Prvo izdanje prekriti 3-2007 i upisati: 11-2017.  
str. 39

---

**108 - 4/19 HR60018A: prvo izdanje**

U poglavlju LUČKE I PRISTANIŠNE ENC, za ćeliju HR60018A Petrolejska luka (plan), u stupcu Prvo izdanje prekriti 3-2007 i upisati: 11-2017. U stupcu Novo izdanje prekriti 11-2017.  
str. 39

---

**109 - 4/19 HR60018B: mjerilo, prvo izdanje**

U poglavlju LUČKE I PRISTANIŠNE ENC, za ćeliju HR60018B Rijeka - Brajdica (plan), u stupcu Mjerilo 1: prekriti 5 000 i upisati 4 000. U stupcu Prvo izdanje prekriti 3-2007 i upisati: 11-2017. U stupcu Novo izdanje prekriti 11-2017.  
str. 39

---

**110 - 4/19 HR600M31: mjerilo**

U poglavlju LUČKE I PRISTANIŠNE ENC, za ćeliju HR600M31 Marina Muroskva, u stupcu Mjerilo 1: prekriti 3 000 i upisati 2 000.  
str. 39

---

**111 - 4/19 HR60050C: prvo izdanje**

U poglavlju LUČKE I PRISTANIŠNE ENC, za ćeliju HR60050C Marina Palmižana (plan), u stupcu Prvo izdanje prekriti 2-2016 i upisati: 2-2010. U stupcu Novo izdanje upisati 3-2016.  
str. 43

---



**VII**  
**NAVIGACIJSKI RADIOOGLASI**  
**RADIO NAVIGATIONAL WARNINGS**

**RADIOOGLASI na snazi 24. travnja 2019. u 1200 LT (1100 UTC)**

2019. godina:

- 0160 VRSAR, PLIČ LIM, SIGNALNA PLUTAČA PREMJEŠTENA NA 45-07.562 N 013-35.263 E (WGS 84).
- 0159 VRSAR, PLIČ KUVRSADA, SIGNALANA PLUTAČA PREMJEŠTENA NA 45-07.936 N 013-35.489 E (WGS 84).
- 0158 VRSAR, PLIČ VELIKA, SIGNALANA PLUTAČA, KARDINALNA N, PREMJEŠTENA NA 45-09.358 N 013-33.804 E (WGS 84).
- 0154 KANAL VLAŠKA, TERMINAL, N STRANA PRILAZNE UTVRDICE, SVJETLO PS 653,5/E 3499,5 NA 43-02.0N 017-26.2E, AKTIVIRANO.
- 0153 1. RADIOOGLASI NA SNAZI 180700 UTC APR 19:  
2019. GODINA: 0086/19, 0089/19, 0090/19, 0091/19, 0093/19, 0106/19, 0109/19, 0110/19, 0111/19, 0113/19, 0114/19, 0115/19, 0116/19, 0117/19, 0118/19, 0119/19, 0120/19, 0122/19, 0123/19, 0126/19, 0127/19, 0128/19, 0136/19, 0137/19, 0141/19, 0143/19.  
2. PONIŠTAVA SE RADIOOGLAS BROJ: 0143/19.
- 0141 JADRIŠĆICA, GLAVA LUKOBRANA, SVJETLO PS 260/E 3004, POSTAVLJENO.  
KARAKTERISTIKA: Z BI 3 SEKUNDE 2 MILJE
- 0136 SVJETLEĆA VALOGRAFSKA PLUTAČA NA 42-56.837' N 017-29.904' E (WGS 84), POSTAVLJENA.  
KARAKTERISTIKA: Ž BI(5) 20 SEKUNDI 4 MILJE. ZABRANJENA PLOVIDBA U POLUMJERU 180 METARA OD PLUTAČE.
- 0128 MALO MORE, SVJETLEĆA PLUTAČA, LATERALNA LIJEVA STRANA, NA 42-55.688'N 017-32.265'E (WGS 84), POSTAVLJENA.  
KARAKTERISTIKA: C BI 3 SEKUNDE 3 MILJE
- 0127 MALO MORE, SVJETLEĆA PLUTAČA, LATERALNA DESNA STRANA, NA 42-55.897'N 017-32.468'E (WGS 84), UKLONJENA.  
KARAKTERISTIKA: Z BI 3 SEKUNDE 3 MILJE
- 0126 MALO MORE, SVJETLEĆA PLUTAČA, LATERALNA DESNA STR, NA 42-56.651' N 017-31.029'E (WGS 84), UKLONJENA.  
KARAKTERISTIKA: Z BI 3 SEKUNDE 3 MILJE
- 0123 MALO MORE, SVJETLEĆA PLUTAČA, "POSEBNOG ZNAČAJA", NA 42-55.897'N 017-32.468'E (WGS 84), POSTAVLJENA.  
KARAKTERISTIKA: Ž BI 2 SEKUNDE 2 MILJE
- 0122 MALO MORE, SVJETLEĆA PLUTAČA, "POSEBNOG ZNAČAJA", NA 42-56.651' N 017-31.029'E (WGS 84), POSTAVLJENA.  
KARAKTERISTIKA: Ž BI 2 SEKUNDE 2 MILJE
- 0120 MALO MORE, SVJETLEĆA PLUTAČA, LATERALNA DESNA STRANA, NA 42-55.653'N 017-32.230'E (WGS 84), POSTAVLJENA.  
KARAKTERISTIKA: Z BI 3 SEKUNDE 3 MILJE
- 0119 MALO MORE, SVJETLEĆA PLUTAČA, LATERALNA LIJEVA STRANA, NA 42-56.035' N 017-31.605'E (WGS 84), POSTAVLJENA.  
KARAKTERISTIKA: C BI 3 SEKUNDE 2 MILJE HIDCRO 30/03/2019
- 0118 MALO MORE, SVJETLEĆA PLUTAČA, LATERALNA DESNA STRANA, NA 42-55.998'N 017-31.573'E (WGS 84), POSTAVLJENA.  
KARAKTERISTIKA: Z BI 3 SEKUNDE 2 MILJE
- 0117 MALO MORE, SVJETLEĆA PLUTAČA, LATERALNA LIJEVA, NA 42-56.426' N 017-30.859'E (WGS 84), POSTAVLJENA.  
KARAKTERISTIKA: C BI 3 SEKUNDE 3 MILJE
- 0116 MALO MORE, SVJETLEĆA PLUTAČA, LATERALNA DESNA, NA 42-56.391' N 017-30.825'E (WGS 84), POSTAVLJENA.  
KARAKTERISTIKA: Z BI 3 SEKUNDE 3 MILJE
- 0115 MALO MORE, SVJETLEĆA PLUTAČA, "POSEBNOG ZNAČAJA", NA 42-55.689' N 017-32.277'E (WGS 84), UKLONJENA.  
KARAKTERISTIKA: Ž BI 2 SEKUNDE 2 MILJE
- 0114 MALO MORE, SVJETLEĆA PLUTAČA, "POSEBNOG ZNAČAJA", NA 42-56.404' N 017-30.811'E (WGS 84), UKLONJENA.  
KARAKTERISTIKA: Ž BI 2 SEKUNDE 2 MILJE
- 0113 MALO MORE, SVJETLEĆA PLUTAČA, LATERALNA LIJEVA STRANA, NA 42-55.933' N 017-32.503'E (WGS 84), UKLONJENA.  
KARAKTERISTIKA: C BI 3 SEKUNDE 3 MILJE
- 0111 MALO MORE, SVJETLEĆA PLUTAČA, LATERALNA LIJEVA, NA 42-56.295' N 017-31.826'E (WGS 84), UKLONJENA.  
KARAKTERISTIKA: C BI 3 SEKUNDE 2 MILJE
- 0110 MALO MORE, SVJETLEĆA PLUTAČA, LATERALNA DESNA, NA 42-56.254' N 017-31.791'E (WGS 84), UKLONJENA.  
KARAKTERISTIKA: Z BI 3 SEKUNDE 2 MILJE
- 0109 MALO MORE, SVJETLEĆA PLUTAČA, LATERALNA LIJEVA, NA 42-56.687' N 017-31.060'E (WGS 84), UKLONJENA.  
KARAKTERISTIKA: C BI 3 SEKUNDE 3 MILJE

## VII

- 0106 LUKA BRŠICA, DANA 30 OŽUJKA 2019, POSTAVLJENO JE 5 SVJETLEĆIH PLUTAČA  
BR 1 SVJETLEĆA PLUTAČA LATERALNA LIJEVA STRANA, NA 45-01.387'N, 014-02.842 E'(WGS84)  
KARAKTERISTIKA SVJETLA: C BI 2 SEKUNDE 2 MILJE, BOJA PLUTAČE: CRVENA  
BR 2 SVJETLEĆA PLUTAČA LATERALNA LIJEVA STRANA, NA 45-01.509'N,014-02.924 E'(WGS84)  
KARAKTERISTIKA SVJETLA: C BI 2 SEKUNDE 1 MILJA, BOJA PLUTAČE: CRVENA  
BR 3 SVJETLEĆA PLUTAČA LATERALNA LIJEVA STRANA, NA 45-01.600'N,014-02.970 E'(WGS84)  
KARAKTERISTIKA SVJETLA: C BI 2 SEKUNDE 1 MILJA, BOJA PLUTAČE: CRVENA  
BR 4 SVJETLEĆA PLUTAČA LATERALNA LIJEVA STRANA, NA 45-01.636'N,014-02.971 E'(WGS84)  
KARAKTERISTIKA SVJETLA: C BI 2 SEKUNDE 1 MILJA, BOJA PLUTAČE: CRVENA  
BR 5 SVJETLEĆA PLUTAČA LATERALNA LIJEVA STRANA, NA 45-01.683'N,014-02.960 E'(WGS84)  
KARAKTERISTIKA SVJETLA: C BI 2 SEKUNDE 1 MILJA, BOJA PLUTAČE: CRVENA
- 0093 HRID MAŽUNEL, NA 44-41.83' N 014-41.25' E, RADOVI NA SIGNALNOJ OZNACI - USAMLJENA OPASNOST, OZNAČENI  
ŽUTOM PLUTAČOM. KARAKTERISTIKA: Ž BI 2 SEKUNDE 1 MILJA
- 0091 LUKA TKON, LUČKO SVJETLO, GLAVA LUKOBRANA PS 433,2/E 3191, NA 43-55.4 N 015-25.4 E, POGAŠENO.
- 0090 LUKA TKON, LUČKO SVJETLO, TRAJEKTNI PRISTAN, NE STRANA PS 433,1, NA 43-55.5 N 015-25.4 E, POGAŠENO.
- 0089 LUKA TKON, DO 19. KOLOVOZA 2021., ZAPADNI DIO LUKE ZATVOREN ZA SAV PROMET.
- 0086 KOMIN, RADOVI NA DESNOJ STRANI OBALE RIJEKE, NA PRIBLIŽNO 43-02.4 N 017-32.4 E. PLOVITI OPREZNO.

### **RADIO NAVIGATIONAL WARNINGS in force on April 24 th 2019 at 1200 LT (1000 UTC)**

Year 2019:

- 0160 VRSAR, PLIČ LIM SHOAL, SIGNAL BUOY, MOVED TO 45-07.562 N 013-35.263 E (WGS 84).
- 0159 VRSAR, PLIČ KUVRSADA SHOAL, SIGNAL BUOY, MOVED TO 45-07.936 N 013-35.489 E (WGS 84).
- 0158 VRSAR, PLIČ VELIKA SHOAL, SIGNAL BUOY, CARDINAL N, MOVED TO 45-09.358 N 013-33.804 E (WGS 84).
- 0154 KANAL VLAŠKA, TERMINAL, N SIDE OF APPROACH TOWER, LIGHT LL 653,5/E 3499,5 IN 43-02.0N 017-26.2E RE-ESTABLISHED.
- 0153 1. RADIONAVIGATIONAL WARNINGS IN FORCE 180700 UTC APR 19:  
2019 SERIES: 0086/19, 0089/19, 0090/19, 0091/19, 0093/19, 0106/19, 0109/19, 0110/19, 0111/19, 0113/19, 0114/19, 0115/19,  
0116/19, 0117/19, 0118/19, 0119/19, 0120/19, 0122/19, 0123/19, 0126/19, 0127/19, 0128/19, 0136/19, 0137/19, 0141/19, 0143/19.  
2. CANCEL RADIONAVIGATIONAL WARNING: 0143/19.
- 0141 JADRIŠĆICA, HEAD OF PIER, LIGHT LL 260/E3004, ESTABLISHED. CHARACTERISTIC: FI G 3 SECONDS 2 MILES
- 0136 LIGHTED WAVEGRAPH STATION IN 42-56.837' N 017-29.904' E (WGS 84), ESTABLISHED.  
CHARACTERISTIC: FI(5) Y 20 SECONDS 4 MILES. NAVIGATION IN RADIUS 180 METRES FROM THE STATION PROHIBITED.
- 0128 MALO MORE, LIGHTED BUOY, LATERAL PORT HAND, IN 42-55.688' N 017-32.265' E (WGS 84), ESTABLISHED.  
CHARACTERISTIC: FI R 3 SECONDS 3 MILES
- 0127 MALO MORE, LIGHTED BUOY, LATERAL STB HAND, IN 42-55.897' N 017-32.468' E (WGS 84), REMOVED.  
CHARACTERISTIC: FI G 3 SECONDS 3 MILES
- 0126 MALO MORE, LIGHTED BUOY, STARBOARD HAND, IN 42-56.651' N 017-31.029' E (WGS 84), REMOVED.  
CHARACTERISTIC: FI G 3 SECONDS 3 MILES
- 0123 MALO MORE, LIGHTED BUOY, "SPECIAL", IN 42-55.897' N 017-32.468' E (WGS 84), ESTABLISH.  
CHARACTERISTIC: FI Y 2 SECONDS 2 MILES
- 0122 MALO MORE, LIGHTED BUOY, "SPECIAL", IN NA 42-56.651' N 017-31.029' E (WGS 84), ESTABLISH.  
CHARACTERISTIC: FI Y 2 SECONDS 2 MILES
- 0120 MALO MORE, LIGHTED BUOY, LATERAL STB HAND, IN 42-55.653' N 017-32.230' E (WGS 84), ESTABLISHED.  
CHARACTERISTIC: FI G 3 SECONDS 3 MILES
- 0119 MALO MORE, LIGHTED BUOY, LATERAL PORT HAND, IN 42-56.035' N 017-31.605' E (WGS 84), ESTABLISHED.  
CHARACTERISTIC: FI R 3 SECONDS 2 MILES
- 0118 MALO MORE, LIGHTED BUOY, LATERAL STB HAND, IN 42-55.998' N 017-31.573' E (WGS 84), ESTABLISHED.  
CHARACTERISTIC: FI G 3 SECONDS 2 MILES
- 0117 MALO MORE, LIGHTED BUOY, PORT HAND, IN 42-56.426' N 017-30.859' E (WGS 84), ESTABLISHED.  
CHARACTERISTIC: FI R 3 SECONDS 3 MILES
- 0116 MALO MORE, LIGHTED BUOY, STARBOARD HAND, IN 42-56.391' N 017-30.825' E (WGS 84), ESTABLISHED.  
CHARACTERISTIC: FI G 3 SECONDS 3 MILES

## VII

- 0115 MALO MORE, LIGHTED BUOY, "SPECIAL", IN 42-55.689'N 017-32.277'E (WGS 84), REMOVED.  
CHARACTERISTIC: FI Y 2 SECONDS 2 MILES
- 0114 MALO MORE, LIGHTED BUOY, "SPECIAL", 42-56.404'N 017-30.811'E (WGS 84), REMOVED.  
CHARACTERISTIC: FI Y 2 SECONDS 2 MILES
- 0113 MALO MORE, LIGHTED BUOY, LATERAL PORT HAND, IN 42-55. 933' N 017-32. 503' E (WGS 84), REMOVED.  
CHARACTERISTIC: FI R 3 SECONDS 3 MILES
- 0111 MALO MORE, LIGHTED BUOY, PORT HAND, IN 42-56.295' N 017-31.826' E (WGS 84), REMOVED.  
CHARACTERISTIC: FI R 3 SECONDS 2 MILES
- 0110 MALO MORE, LIGHTED BUOY, STARBOARD HAND, IN 42-56.254' N 017-31.791' E (WGS 84), REMOVED.  
CHARACTERISTIC: FI G 3 SECONDS 2 MILES
- 0109 MALO MORE, LIGHTED BUOY, PORT HAND, IN 42-56.687' N 017-31.060' E (WGS 84), REMOVED.  
CHARACTERISTIC: FI R 3 SECONDS 3 MILES
- 0106 PORT OF BRŠICA, FROM 30TH OF MARCH 2019, FIVE(5) LIGHTED BUOY, ESTABLISH  
NO 1 LIGHTED BUOY, LATERAL PORT HAND, ON 45-01.387' N, 014-02.842' E'(WGS84)  
CHARACTERISTIC LIGHT: FI R 2 SECOND 2 MILES, COLOUR OF BUOY: RED  
NO 2 LIGHTED BUOY, LATERAL PORT HAND, ON 45-01.509' N,014-02.924' E'(WGS84)  
CHARACTERISTIC LIGHT: FI R 2 SECOND 1MILE, COLOUR OF BUOY: RED  
NO 3 LIGHTED BUOY, LATERAL PORT HAND, ON 45-01.600' N,014-02.970' E'(WGS84)  
CHARACTERISTIC LIGHT: FI R 2 SECOND 1MILE, COLOUR OF BUOY: RED  
NO 4 LIGHTED BUOY, LATERAL PORT HAND, ON 45-01.636' N,014-02.971' E'(WGS84)  
CHARACTERISTIC LIGHT: FI R 2 SECOND 1MILE, COLOUR OF BUOY: RED  
NO 5 LIGHTED BUOY, LATERAL PORT HAND, ON 45-01.683' N,014-02.960' E'(WGS84)  
CHARACTERISTIC LIGHT:FI R 2 SECOND 1MILE, COLOUR OF BUOY: RED
- 0093 HRID MAŽUNEL, IN 44-41.83' N 014-41,25' E, WORKS ON SIGNAL MARK - ISOLATED DANGER, MARKED BY YELLOW BUOY.  
CHARACTERISTIC: FI Y 2 SECONDS 1 MILE
- 0091 TKON PORT, PORT LIGHT, BREAKWATER HEAD, LL 433,2/E 3191 IN 43-55.5 N 015-25.4 E, UNLIT.
- 0090 TKON PORT, PORT LIGHT, FERRY PIER, NE SIDE, LL 433,1 IN 43-55.5 N 015-25.4 E, UNLIT.
- 0089 TKON PORT, UNTIL AUGUST 19TH 2021, WEST SIDE OF THE PORT CLOSED FOR ALL TRAFFIC.
- 0086 KOMIN, WORKS ON RIGHT BANK OF THE RIVER, IN VICINITY 43-02.4 N 017-32.4 E. WIDE BERTH REQUESTED.

## VII

### NAVAREA III

*Warnings originated from April 12<sup>th</sup> 2019 to April 23<sup>rd</sup> 2019:*

#### SECTION A

##### **0444/19 EASTERN MEDITERRANEAN SEA - CYPRUS**

*Cancel NAVAREA III 0437/19 and this message.*

##### **0445/19 MEDITERRANEAN SEA - TUNISIA**

*1.- Scientific studies by ship "ANTEA" from 05 APR19 to 25 MAY19, in area bounded by:*

*37-59.00N 007-58.62E*

*36-12.88N 011-07.65E*

*34-46.53N 012-39.43E*

*34-30.12N 011-43.58E*

*33-51.67N 011-18.52E.*

*1000 meters berth requested.*

*2.- Cancel this message on 260059 UTC MAY19.*

##### **0446/19 EASTERN MEDITERRANEAN SEA - CYPRUS**

*1.- Under water operations (Submarine tests) supported by M/V SKY will take place between 11 to 15 APR19 in the sea area of cape KITI.*

*All mariners in the area are requested to keep clear distance of 1nm from the M/V SKY.*

*2.- Cancel this message on 152359 UTC APR19.*

##### **0447/19 EASTERN MEDITERRANEAN SEA - CYPRUS**

*1.- Firing exercises 14 APR19 from 1430 UTC to 1630 UTC, 19 APR19 from 0730 UTC to 0930 UTC and 01 MAY19 from 0800 UTC to 1400 UTC, in area bounded by:*

*34-15.0N 034-34.0E*

*34-10.0N 034-41.3E*

*33-53.0N 034-26.0E*

*34-00.0N 034-14.0E.*

*The area is very dangerous for navigation.*

*2.- Cancel this message on 011501 UTC MAY19.*

##### **0448/19 MEDITERRANEAN SEA - TUNISIA**

*1.- Small boat, adrift in vicinity of 33-25.8N 011-38.8E at 111021 UTC APR19.*

*2.- Cancel this message on 172359 UTC APR19.*

##### **0449/19 MEDITERRANEAN SEA - TUNISIA**

*1.- Green Buoy adrift in vicinity 34-37N 010-55E on 092359 UTC APR19.*

*2.- Cancel this message on 152359 UTC APR19.*

##### **0450/19 MEDITERRANEAN SEA - TUNISIA**

*1.- Trunk adrift, in vicinity 37-28.2N 009-10.1E at 091654 UTC APR19.*

*2.- Cancel this message 152359 UTC APR19.*

##### **0451/19 MEDITERRANEAN SEA - TUNISIA**

*1 - Mooring buoy of field oil "Halk El Manzel" is established in vicinity of the following position: 35-55.1N 001-33.9E.*

*2.- Cancel this message on 252359 UTC APR19.*

## VII

### **0452/19            MEDITERRANEAN SEA**

1.- Gunnery exercises, 13APR19, from 0600 UTC to 1000 UTC, in area bounded by:

36-05.00N 028-44.00E

36-02.40N 029-20.60E

36-04.37N 029-23.12E

35-58.80N 029-38.05E

35-03.00N 029-38.00E

35-30.00N 028-10.00E.

Caution advised.

2.- Cancel this message on 131100 UTC APR19.

### **0453/19            IONIAN SEA**

1.- "ZAKYNTHOS" firing practice area. Firing exercises from 0500 UTC to 1200 UTC daily from 15 to 18 APR19 in area bounded by:

A. 37-12N 020-18E

B. 37-56N 020-00E

C. 37-56N 020-28E

D. 37-15N 020-49E

2.- Cancel this message on 181300 UTC APR19.

### **0454/19            MEDITERRANEAN SEA**

1.- Gunnery exercises, from 130600ZAPR19 to 140600APR19 UTC, in area bounded by:

36-05.00N 028-44.00E

36-02.40N 029-20.60E

36-04.37N 029-23.12E

35-58.80N 029-38.05E

35-03.00N 029-38.00E

35-30.00N 028-10.00E.

Caution advised.

2.- Cancel this message on 140700 UTC APR19.

3.- Cancel NAVAREA 452/19

### **0455/19            MEDITERRANEAN SEA**

1.- Gunnery exercises 15APR19 from 0200 UTC to 0600 UTC and 17APR19 from 1200Z to 1600Z, in area bounded by:

34-07.00N 030-54.00E

34-07.00N 031-42.00E

33-46.00N 031-42.00E

36-46.00N 030-54.00E.

Caution advised.

2.- Cancel this message on 171700 UTC APR19.

### **0456/19            MEDITERRANEAN SEA - TUNISIA**

Cancel NAVAREA III 0451/19 and this message.

### **0457/19            MEDITERRANEAN SEA - TUNISIA**

1 - Mooring buoy of field oil « Halk El Manzel» is established in vicinity of the following position:

35-55.1N 011-33.9E.

2.- Cancel this message on 252359 UTC APR19.

### **0458/19            MEDITERRANEAN SEA**

Cancel NAVAREA III 0455/19 and this message.

## VII

### **0459/19           MEDITERRANEAN SEA**

1.- Gunnery exercises 15APR19 from 0200 UTC to 0600 UTC and 17APR19 from 1200Z to 1600Z, in area bounded by:

34-07.00N 030-54.00E

34-07.00N 031-42.00E

33-46.00N 031-42.00E

33-46.00N 030-54.00E.

Caution advised.

2.- Cancel this message on 171700 UTC APR19.

### **0460/19           AEGEAN SEA**

1.- Gunnery exercise, 18 and 19 APR19 from 0500 UTC to 1800 UTC, in area bounded by:

39-30.60N 025-13.80E

39-39.30N 025-17.20E

39-36.60N 025-28.20E

39-28.00N 025-24.70E.

Caution advised.

2.- Cancel this message on 191900 UTC APR19.

### **0461/19           AEGEAN SEA**

1.- Gunnery exercises 18 APR19 from 0600 UTC to 0800 UTC, in area bounded by:

37-45.50N 025-58.00E

37-56.00N 026-37.70E

38-07.00N 026-26.00E

38-00.00N 025-58.00E.

Caution advised.

2.- Cancel this message on 180900 UTC APR19.

### **0462/19           EASTERN MEDITERRANEAN SEA - CYPRUS**

1.- Firing exercises 18 APR19 from 1000 UTC to 1200 UTC, in area bounded by:

34-15.00N 034-34.00E

34-10.00N 034-41.30E

33-53.00N 034-26.00E

34-00.00N 034-14.00E.

The area is very dangerous for navigation.

2.- Cancel this message on 181301 UTC APR19.

### **0463/19           AEGEAN SEA**

1.- Firing exercises, from 160500 UTC to 160900 UTC APR19, in area bounded by:

38-50N 025-00E

38-30N 025-00E

38-30N 025-45E

38-55N 025-45E.

Caution advised.

2.- Cancel this message on 161000 UTC APR19.

### **0464/19**

1.- Scientific operations by R/V MED SURVEYOR /HP8784 from 16 APR in area bounded by:

37-59,45N 024-33,79E

37-58,55N 024-38,94E

37-56,85N 024-41,12E

37-55,66N 024-41,46E

37-57,58N 024-37,71E

37-57,74N 024-36,02E

37-58,87N 024-33,52E

37-59,45N 024-33,79E

2.- Wide berth requested.



## VII

### **0465/19      AEGEAN SEA**

1.- Gunnery exercises, 18 APR19, from 0600 UTC to 1800 UTC, in area bounded by:

39-30.60N 025-13.80E

39-39.30N 025-17.20E

39-36.60N 025-28.20E

39-28.00N 025-24.70E.

Caution advised.

2.- Cancel this message on 181900 UTC APR19.

### **0466/19      EASTERN MEDITERRANEAN SEA**

1.- Firing exercises 17 to 18, 24 to 25 APR19, from 0700 UTC to 1500 UTC, in area bounded by:

35-08N 035-04E

35-08N 035-27E

34-49N 035-27E

34-49N 035-04E.

2.- Cancel this message on 251600 UTC APR19.

### **0467/19      BLACK SEA**

1.- Naval training 172100 UTC thru 272100 UTC APR19, navigation temporarily dangerous in area bounded by:

A.45-18.2N 030-40.3E

45-29.3N 030-55.4E

45-22.7N 031-05.5E

45-11.5N 030-51.2E.

B.45-43.8N 031-31.3E

45-48.6N 031-57.6E

45-38.9N 032-01.4E

45-34.0N 031-34.6E.

C.45-17.0N 031-30.5E

45-27.3N 031-53.5E

45-19.2N 032-01.9E

45-08.5N 031-38.0E.

2. Cancel this message on 272200 UTC APR19.

### **0468/19      BLACK SEA**

1.- Naval training 172100 UTC thru 272100 UTC APR19, navigation prohibited in area bounded by:

44-26N 034-06E

44-12N 034-06E

44-12N 033-39E

44-26N 033-39E.

2. Cancel this message on 272200 UTC APR19.

### **0469/19      BLACK SEA**

1.- Naval training from 172100 UTC to 272100 UTC APR19, navigation prohibited in area bounded by:

45-20.7N 032-29.5E

45-11.0N 032-20.0E

45-19.0N 032-11.0E

45-29.5N 032-14.0E

45-29.5N 032-37.0E.

2. Cancel this message 272200 UTC APR19.

### **0470/19      AZOV SEA**

1.- Gunnery firing exercises 19 and 20 APR19, from 0500 UTC to 1500 UTC. Navigation temporarily dangerous in area bounded by:

45-27.5N 036-48.4E

45-45.0N 036-49.0E

45-35.3N 037-19.0E

45-31.0N 037-15.1E

45-25.9N 036-59.0E

45-25.0N 037-57.0E.

2.- Cancel this message on 201600 UTC APR19.

## VII

### **0471/19 EASTERN MEDITERRANEAN SEA**

1.- Firing exercise, on 17 APR19 and 18 APR19 from 0400 UTC to 0600 UTC and 19 APR19 from 0600 UTC to 0800 UTC in area bounded by:

36 44.00 N - 028 18.00 E (SHORE)

36 27.00 N - 028 24.00 E

36 27.00 N - 028 45.00 E

36 42.00 N - 028 41.00 E (SHORE)

2.- Cancel this message on 190900 UTC APR19

### **0472/19 MEDITERRANEAN SEA - TUNISIA**

1.- Trawler is adrift in vicinity of the following position: 37-08.11N 010-05.46E. Dangerous to navigation

2.- Cancel this msg on 222359 UTC APR19.

### **0473/19 MEDITERRANEAN SEA**

1.- Gunnery exercise, from 180300 UTC to 191500 UTC APR19 out of foreign territorial waters in area bounded by:

36-05.00N 028-44.00E

36-02.40N 029-20.60E

36-04.37N 029-23.12E

35-58.80N 029-38.05E

35-03.00N 029-38.00E

35-30.00N 028-10.00E.

Caution advised.

2.- Cancel this message on 191600 UTC APR19.

### **0474/19 AEGEAN SEA**

1.- Gunnery exercise, 19 APR19 from 0200 UTC to 0400 UTC in area bounded by:

37-08.3N 026-27.3E

37-05.0N 026-08.6E

37-23.6N 026-00.0E

37-23.6N 026-03.6E

37-27.0N 026-17.0E.

Caution advised.

2.- Cancel this message on 190500 UTC APR19.

### **0475/19 EASTERN MEDITERRANEAN SEA - CYPRUS**

1.- Firing exercises 18 APR19 from 1000 UTC to 1200 UTC, in area bounded by:

34-15.0N 034-34.0E

34-10.0N 034-41.3E

33-53.0N 034-26.0E

34-00.0N 034-14.0E.

The area is very dangerous for navigation.

2.- Cancel this message on 181300 UTC APR19.

### **0476/19 EASTERN MEDITERRANEAN SEA - CYPRUS**

1.- Underwater operations will be conducted by PSV "HIGHLAND NAVIGATOR", from 230001 UTC APR19 until 102359 UTC MAY19, in area bounded by:

34-00.14N 031-15.00E

33-25.50N 032.41.10E

33-02.11N 032-24.50E

33-07.30N 032-01.20E

33-11.50N 031-36.50E

33-23.10N 030-51.10E.

All vessels are requested to keep a clear distance 5NM from PSV HIGHLAND NAVIGATOR.

2.- Cancel this message on 110059 UTC MAY19.

## VII

### **0477/19 EASTERN MEDITERRANEAN SEA**

1.- Underwater cable operations by MV "REBECCA", recovering marine cable from 181600 UTC APR19 to 172359 UTC MAY19 in following positions.

35-37.38N 016-23.30E

35-28.20N 014-36.65E

36-23.49N 013-00.11E

37-02.55N 011-29.80E

37-30.54N 011-10.54E

38-05.72N 011-00.51E

38-12.24N 009-56.65E

Towards WEST.

Wide berth requested.

2.- Cancel this message on 180100 UTC MAY19.

### **0478/19 SW EGEAN SEA**

1. Extention of activation "NISIDES KARAVIA", firing practice area in Myrtoo Sea on 190500 UTC to 191700 UTC, in area bounded by:

A. 36-56N 023-29E

B. 36-42N 023-32E

C. 36-41N 023-48E

D. 36-47N 023-55E

2. Cancel this message on 191800 UTC APR 19.

### **0479/19 BLACK SEA - GEORGIA**

1.- Conducts military exercise in area bounded by following coordinates:

A. 41-48.000'N ; 041-36.000' E

B. 41-57.986'N ; 041-35.199' E

C. 41-57.745'N ; 041-44.608' E

D. 41-47.746'N ; 041-44.869' E

2.- On 2019, April of 25, from 08:00 until 17:00 for security reasons, the given region for sailing is forbidden.

3.- Cancel this message on 251800 UTC APR 19.

### **0480/19 EASTERN MEDITERRANEAN SEA - TURKEY**

1.- Gunnery exercise, on 22 APR 19 from 1000Z to 1300Z out of foreign territorial waters in area bounded by:

A. 36 05.00 N - 028 44.00 E

B. 36 02.40 N - 029 20.60 E

C. 36 04.37 N - 029 23.12 E

D. 35 58.80 N - 029 38.05 E

E. 35 03.00 N - 029 38.00 E

F. 35 30.00 N - 028 10.00 E

2.- Caution advised.

3.- Cancel this message on 221400Z APR 19.

### **0481/19 EASTERN MEDITERRANEAN SEA - CYPRUS**

Cancel NAVAREA III 297/19 and this message.

### **0482/19 EASTERN MEDITERRANEAN SEA - CYPRUS**

1.- Enviromental survey is conducted by S/V "NAUTICAL GEO" from 181400 UTC APR 19 until 302359 UTC APR19, in area bounded by:

34-06.00N 032-42.00E

33-50.00N 033-15.00E

33-04.00N 032-22.00E

33-25.00N 031-05.00E.

2.- All vessels are requested to keep a clear distance 5NM from S/V "NAUTICAL GEO".

3.- Cancel this message on 010100 UTC MAY19.

## VII

### **0483/19            AEGEAN SEA**

1.- Gunnery exercise, on 21 APR 19 from 1400Z to 1500Z in area bounded by:

A. 38 55.93 N - 025 24.97 E

B. 39 03.93 N - 025 41.97 E

C. 39 14.93 N - 025 37.97 E

D. 39 22.93 N - 025 14.97 E

E. 39 08.93 N - 025 07.97 E

2.- Caution advised.

3.- Cancel this message on 211600Z APR 19.

### **0484/19            MEDITERRANEAN SEA**

1.- Gunnery exercise, 24 APR 19 from 1000Z to 1400Z and 27 APR 19 from 0700Z to 1100Z in area bounded by:

A. 34 07.00 N - 033 00.00 E

B. 33 34.00 N - 033 00.00 E

C. 33 34.00 N - 032 30.00 E

D. 34 07.00 N - 032 30.00 E

2.- Caution advised.

3.- Cancel this message on 271200Z APR 19.

### **0485/19            BLACK SEA**

1. Survey 21 APR thru 16 MAY 19 by vessel "AQUAMARINE" in areas bounded by:

A. 45-21.9N 037-04.9E

45-23.1N 037-04.8E

45-23.3N 037-12.8E

45-21.0N 037-12.9E

B. 45-20.0N 037-14.6E

45-20.8N 037-14.6E

45-20.8N 037-17.0E

45-20.0N 037-17.0E

2. Cancel this message 170001Z MAY 19.

### **0486/19            EASTERN MEDITERRANEAN SEA - CYPRUS**

1.- Firing practise will take place on 23 until 26 APR 2019 between 0400 - 1400 UTC.

2.- Near Cape Akrotiri bounded by the following coordinates:

34-34.170° N 032-56.477° E (SHORE)

34-32.602° N 032-56.199° E

34-32.667° N 032-58.046° E

34-34.162° N 032-57.627° E (SHORE)

3.- This area is very dangerous for navigation.

4.- Cancel this message on 261500Z APR 19.

### **0487/19            EASTERN MEDITERRANEAN SEA - TURKEY**

1.- Gunnery exercise, 02 MAY 19 from 0700Z to 1100Z and 03 MAY 19 from 1300Z to 1700Z in area bounded by:

A. 34 07.00 N - 033 00.00 E

B. 33 34.00 N - 033 00.00 E

C. 33 34.00 N - 032 30.00 E

D. 34 07.00 N - 032 30.00 E

2.- Caution advised.

3.- Cancel this message on 031800Z MAY 19.

### **0488/19            EASTERN MEDITERRANEAN SEA**

Cancel NAVAREA III 0464/19 and this message.

### **0489/19            EASTERN MEDITERRANEAN SEA - CYPRUS**

Cancel NAVAREA III 0447/19 and this message.

## VII

### 0490/19 MEDITERRANEAN AND BLACK SEAS

NAVAREA III Warnings in force on 23 APR19 at 0600 UTC.

2016: 0168, 0210, 0225.

2018: 0420, 0511, 0787, 0887, 0916, 0946, 0958, 1020, 1021, 1037, 1114, 1115, 1116, 1117, 1118, 1119, 1120, 1122, 1123.

2019: 0011, 0012, 0013, 0016, 0020, 0029, 0044, 0057, 0112, 0137, 0194, 0209, 0227, 0237, 0243, 0278, 0289, 0293, 0305, 0306, 0321, 0332, 0356, 0365, 0368, 0372, 0373, 0374, 0375, 0379, 0384, 0390, 0395, 0401, 0434, 0438, 0439, 0440, 0441, 0445, 0457, 0466, 0467, 0468, 0469, 0476, 0477, 0479, 0482, 0484, 0485, 0486, 0487, 0490.

1.- Only those less than 42 days old are daily broadcasted on SafetyNET at 1200 UTC and 2400 UTC.

2.- All NAVAREA III warnings in force are available on the web-site [www.armada.mde.es/ihm/](http://www.armada.mde.es/ihm/).

3.- New NAVAREA III warnings are also printed in the weekly edition of Spanish Notices to Mariners (section 5).

4.- Cancel this message on 292359 UTC APR19.

### Summary of drilling rigs updated to NAVAREA III 0490/19 warning

Adriatic Sea-Ionian Sea.

Unknown	40-50.0N	018-17.0E
Bonaccia	43-36.0N	014-21.2E
Steward	44-12.8N	012-46.6E
Morena I	44-13.6N	012-29.0E
Annabella	44-13.7N	013-04.4E
Ika-A	44-21.5N	013-29.3E
Ida-B	44-26.8N	013-28.8E
Armida I	44-28.5N	012-27.2E
Unknown	44-30.0N	013-00.0E
Irina	44-31.7N	013-22.8E
Ana	44-41.0N	013-16.1E
Ivana B	44-41.2N	013-13.1E
Vesna	44-41.2N	013-19.1E
Ivana E	44-44.7N	013-14.8E
Izabela South	44-57.5N	013-09.1E
Ocean King	44-58.5N	013-08.0E
Izabela North	44-58.8N	013-07.8E



VIII  
OBAVIJESTI  
*Information*

**Obavijesti za Male karte:**  
***Information for Small Craft Charts:***

---

**MK - 8**      **Otok Cres, luka Jadrišćica: svjetleća oznaka, karakteristika**

Zamijeniti Z 5m 3M na približno 44°36.9'N - 014°30.6'E sa Z Bl 3s 2M.

*Cres island, Jadrišćica harbour: lighted mark, characteristic*

*Amend Z 5m 3M to Z Bl 3s 2M in vicinity 44°36.9'N - 014°30.6'E.*

---







## OBRAZAC ZA OBAVIJESTI

### *Note for information*

Molimo pomorce da, koristeći ovaj standardni obrazac, obavijeste Nautički odjel Hrvatskog hidrografskog instituta o otkrivenim opasnostima za plovidbu, uočenim promjenama na pomoćnim navigacijskim sredstvima i predlože potrebne promjene na kartama i navigacijskim publikacijama.

*Mariners are requested to use this standard form to notify the Hydrographic Institute of the Republic of Croatia, Nautical Department, about discovered dangers to navigation, changes observed in aids to navigation, or corrections to charts and publications seen to be necessary.*

Mjesto:

*Place:* .....

Datum:

*Date:* .....

Ime pošiljatelja (ime broda):

*Name of sender (Name of ship):* .....

Adresa ili pozivni znak i zastava broda:

*Address or ship's call sign and flag:* .....

Predmet:

*Subject:* .....

Prava ili procijenjena pozicija:

*True or approx. position:* .....

Karta ili publikacija:

*Chart or publication:* .....

Posljednji primljeni Oglas za pomorce:

*Latest "Oglas za pomorce" received:* .....

Sadržaj obavijesti:

*Details:*



POTPIS:

SIGNATURE: .....

Hrvatski hidrografski institut, Nautički odjel, Zrinsko-Frankopanska 161, 21000 Split, tel.: +385/0/21/308-845, 098233450, fax: +385/0/21/308-829, e-mail: [naut@hhi.hr](mailto:naut@hhi.hr)

*Hydrographic Institute of the Republic of Croatia, Nautical Department, Zrinsko-Frankopanska 161, 21000 Split, Croatia, tel.: +385/0/21/308-845, 098233450, fax: +385/0/21/308-829, email: [naut@hhi.hr](mailto:naut@hhi.hr)*

**POPIS POMORSKIH KARATA I NAVIGACIJSKIH PUBLIKACIJA**  
*List of nautical charts and publication*

**POMORSKE KARTE / Charts**

**NAVIGACIJSKE KARTE**

*Nautical charts*

Karta pomorska 100-15  
Karta pomorska 100-16  
Karta pomorska 100-17  
Karta pomorska 100-18  
Karta pomorska 100-19  
Karta pomorska 100-20  
Karta pomorska 100-21  
Karta pomorska 100-22  
Karta pomorska 100-23  
Karta pomorska 100-24  
Karta pomorska 100-25  
Karta pomorska 100-26  
Karta pomorska 100-27  
Karta pomorska 100-28  
  
Karta pomorska 300-31  
Karta pomorska 300-32  
Karta pomorska 300-33  
Karta pomorska 300-34  
Karta pomorska 300-35  
Karta pomorska 300-36  
Karta pomorska 300-37  
  
Karta pomorska 11  
Karta pomorska 13  
Karta pomorska 14  
Karta pomorska 15  
Karta pomorska 16  
Karta pomorska 17  
Karta pomorska 18  
Karta pomorska 20  
Karta pomorska 22  
Karta pomorska 32  
Karta pomorska 37  
Karta pomorska 47  
Karta pomorska 50  
Karta pomorska 63  
Karta pomorska 83  
  
Karta pomorska 101  
Karta pomorska 102  
Karta pomorska 108/INT 301  
Karta pomorska 109/INT 302  
  
Karta pomorska INT 3410  
Karta pomorska INT 3412  
Karta pomorska INT 3414  
  
Karta pomorska 50-3  
Karta pomorska 50-4  
Karta pomorska 50-20  
  
Karta pomorska 512  
Karta pomorska 518  
Karta pomorska 525  
Karta pomorska 533  
Karta pomorska 534  
Karta pomorska 535

Komplet malih karata - 1. dio  
Komplet malih karata - 2. dio

**INFORMATIVNE  
I POMOĆNE KARTE**

*Thematic and auxiliary charts*

Tematska karta 950 VTS  
Informativna karta 101 INFO, 2012  
Karta batimetrijska B 100

Karta pomorska 10  
Karta pomorska 100-29  
Karta pomorska 100-30

Karta pomorska 151  
Karta pomorska 152  
Karta pomorska 153  
Karta pomorska 154  
Karta pomorska 155  
Karta pomorska 156  
Karta pomorska 157  
Karta pomorska 158  
Karta pomorska 159  
Karta pomorska 160  
Karta pomorska 161  
Karta pomorska 171  
Karta pomorska 172  
Karta pomorska 173  
Karta pomorska 174  
Karta pomorska 175  
Karta pomorska 176  
Karta pomorska 177  
Karta pomorska 178  
Karta pomorska 179

Karta pomorska 301  
Karta pomorska 302  
Karta pomorska 303

Karta pomorska 401  
Karta pomorska 402

Karta pomorska 501  
Karta pomorska 502

Karta pomorska 532  
Karta pomorska 536

**PUBLIKACIJE / Publications**

**PRIRUČNICI ZA PLOVIDBU**

*Navigational handbooks*

PELJAR I / Sailing Directions

Peljar I - Jadransko more - istočna obala, 2012.

POPIS SVJETALA I SIGNALA ZA MAGLU / List of lights and Fog Signals

Popis svjetala (PS) i signala za maglu - Jadransko more - istočna obala, 2017.

RADIOSLUŽBA / List of Radio Signals

Radioslužba za pomorce, 2019.

KATALOG / Catalogue

Katalog pomorskih karata i publikacija, 2018.

**NAVIGACIJSKE PUBLIKACIJE**

*Nautical publications*

Znakovi i kratice na hrvatskim pomorskim kartama 2013.  
Pomorske oznake, IALA sustav  
Nautičke tablice, 2018.  
Nautički godišnjak 2019.  
Identifikator zvijezda, 1991.  
Tablice morskih mijena, Jadransko more - istočna obala 2019.

PELJAR ZA MALE BRODOVE / Leisure Products

Peljar za male brodove, prvi dio, Piranski zaljev - Virsko more 2002.  
Peljar za male brodove, drugi dio, Sedmovraće - Rt Oštra 2003.  
Portolano per piccole imbarcazioni I. parte  
Portolano per piccole imbarcazioni II. parte  
Adriatic sea pilot volume I.  
Adriatic sea pilot volume II.  
Adrianautikführer für kleine Schiffe I. Teil  
Adrianautikführer für kleine Schiffe II. Teil

**PUBLIKACIJE ZA AŽURIRANJE**

*Updating publications*

Oglas za pomorce - OZP  
Peljar I. - Jadransko more - istočna obala - Pregled ispravaka  
Popis svjetala i signala za maglu, 2017 - Pregled ispravaka  
Popis svjetala i signala za maglu, 2017 - Pregled privremenih (P) i (T) ispravaka  
Peljar za male brodove - prvi dio: Pregled ispravaka  
Peljar za male brodove - drugi dio: Pregled ispravaka  
Adriatic sea pilot volume I. - Summary of corrections  
Adriatic sea pilot volume II. - Summary of corrections

**PRODAJA KARATA I NAVIGACIJSKIH PUBLIKACIJA**  
*Sales of charts and nautical publications*

- MARINA STORES**, [www.marinastores.hr](http://www.marinastores.hr)
  - Marina Stores **Zagreb**, Cvjetna cesta 11, 10000 Zagreb, +385 (0)1 6183 342, +385 (0)1 6183 341, [zagreb@lalizas.com](mailto:zagreb@lalizas.com),
  - Marina Stores **Šibenik**, Obala dr. Franje Tuđmana 2, 22000 Šibenik, +385 (0)22 212268, +385 (0)22 212268, [sibenik@lalizas.com](mailto:sibenik@lalizas.com),
  - Marina Stores **Dubrovnik**, Na Skali 4, 20236 Mokošica-Dubrovnik, +385 (0)20 454073, +385 (0)20 454073, [dubrovnik@lalizas.com](mailto:dubrovnik@lalizas.com),
  - Marina Stores **Pula**, Riva 14, 52000 Pula, +385 (0)52 210904, +385 (0)52 210904, [pula@lalizas.com](mailto:pula@lalizas.com),
  - Marina Stores **Rijeka**, M. Barača 3, 51000 Rijeka, +385 (0)51 343173, +385 (0)51 343173, [rijeka@lalizas.com](mailto:rijeka@lalizas.com),
  - Marina Stores **Zadar**, Franka Lisice 91, 23000 Zadar, +385 (0)23 302147, +385 (0)23 302147, [zadar@lalizas.com](mailto:zadar@lalizas.com)
  - Marina Stores **Makarska**, Kralja Zvonimira 3, 21300 Makarska, +385 (0)21 679389, +385 (0)21 679389, [makarska@lalizas.com](mailto:makarska@lalizas.com)
  - Marina Stores **Dubrovnik**, Gruž, Obala Pape Ivana Pavla II 24, 20000 Dubrovnik, +385 (0)20 313063, +385 (0)20 313063, [gruz@lalizas.com](mailto:gruz@lalizas.com)
  - Marina Stores **Biograd na Moru**, Kralja Petra Svačića 14, 23210 Biograd na Moru, +385 (0)23 700866, +385 (0)23 700866, [biograd@lalizas.com](mailto:biograd@lalizas.com)
  - Marina Stores **Trogir**, Put Cumbrijana 22, 21220 Trogir, +385 (0)21 883031, +385 (0)21 883031, [trogir@lalizas.com](mailto:trogir@lalizas.com)
  - Marina Stores **Vodice**, Artina bb, 22211 Vodice, +385 (0)22 247544, +385 (0)22 247544, [vodice@lalizas.com](mailto:vodice@lalizas.com)
  - Marina Stores **Split**, Lovački put 1, 21000 Split, +385 (0)21 566683, +385 (0)21 566683, [split@lalizas.com](mailto:split@lalizas.com)
- DOMINOVIĆ**, Zagreb, Hrvatske bratske zajednice 4, zgrada NSK, 10001 Zagreb, +385 (0)1 6150 315, +385 (0)1 6130 111, [dominovic@dominovic.hr](mailto:dominovic@dominovic.hr), [www.hhi.hr/partner-webshop-dominovic](http://www.hhi.hr/partner-webshop-dominovic)
- INVENTING**, Zagreb, Palinovečka 19f, 10000 Zagreb, +385 (0)1 6523 921, +385 (0)1 6523 921, [inventing@zg.t-com.hr](mailto:inventing@zg.t-com.hr)
  - Bernwieser Seekarten + Flight Shop, Engerthstrasse 237/10, 1020 Wien, +431 9855166, +431 9829444, [bernwieser@bernwieser.at](mailto:bernwieser@bernwieser.at), [www.bernwieser.at](http://www.bernwieser.at)
- NAVIGATORE**, Poreč, Riva Amfora 7, Červar-Porat, 52440 Poreč, +385 (0)52 436663, +385 (0)52 436663
- AC NAUTIK e.U.**, Anton Hubmann Platz 1, 8077 Gössendorf, +43 (0)676 3074163, [support@kuestenpatentkroatien.at](mailto:support@kuestenpatentkroatien.at), [www.kuestenpatentkroatien.at](http://www.kuestenpatentkroatien.at)
- ENCIKLOPEDIJA d.o.o.**, Visoka 8, 21000 Split
  - Prodavaonica Split, Dražanac 45, 21000 Split, +385 (0)21 398 406, [encinautika@gmail.com](mailto:encinautika@gmail.com)
- AURANI d.o.o.**, Banjol 101, 51280 Rab
  - Prodavaonica 1, Banjol 101, 51280 Rab, +385 (0)51 774 823, +385(0)51 725 450, [aurani@ri.t-com.hr](mailto:aurani@ri.t-com.hr)
  - Prodavaonica 2, Priko 40, 51550 Mali Lošinj, +385(0)51 233 399, +385(0)51 233 399, [aurani@ri.t-com.hr](mailto:aurani@ri.t-com.hr)
- DELALIJA TRGOVINA d.o.o.**, Petrovaradinska 5a, 10000 Zagreb, +385(0)1 3866 785, +385(0)98 299 880, [delalija-trgovina@zg.tcom.hr](mailto:delalija-trgovina@zg.tcom.hr), [www.delani.hr](http://www.delani.hr)
- GEOSUSTAVI**, Split, Gundulićeva 26, Dalma - Dobri, 21000 Split, +385 (0)21 582208, +385 (0)21 484556, [info@geosustavi.hr](mailto:info@geosustavi.hr), [www.geosustavi.hr](http://www.geosustavi.hr)

**Službene elektroničke pomorske navigacijske karte (ENC) Hrvatskog hidrografskog instituta dostupne su preko regionalnog koordinacijskog centra PRIMAR i njegove mreže ovlaštenih distributera [www.primar.org](http://www.primar.org)**

***Official electronic navigational charts (ENC) issued by the Hydrographic Institute of the Republic of Croatia are available through PRIMAR RENC (regional ENC coordinating centre) and its network of authorised distributors [www.primar.org](http://www.primar.org)***

**Publikacije Hrvatskog hidrografskog instituta prodaju isključivo ovlašteni distributeri.**  
***Charts and publications are sold by authorized sales agents only.***