



ISSN 0030-0713

SVEZAK 6

OGLAS ZA POMORCE

NOTICE TO MARINERS

**HRVATSKI HIDROGRAFSKI INSTITUT
SPLIT - HRVATSKA**

Lipanj / June 2008.

Oglasi / Notices: 1 - 10

"OGLAS ZA POMORCE" mjesečno je izdanje. Donosi obavijesti za ažuriranje pomorskih karata i navigacijskih publikacija Hrvatskog hidrografskog instituta za Jadransko more, Jonsko more i Malteške otoke.

"OGLAS ZA POMORCE" is a monthly edition. Contains information for keeping up-to-date Croatian charts and nautical publications for Adriatic Sea, Ionian Sea and Maltese Islands.

SADRŽAJ - CONTENTS

- I.** UVODNA OBJAŠNENJA, PREGLED ISPRAVAKA
Explanatory Notes, Index of Corrections
- II.** ISPRAVCI KARATA
Corrections to Charts
- III.** ISPRAVCI PELJARA
Corrections to Sailing Directions
- IV.** ISPRAVCI POPISA SVJETALA
Corrections to List of Lights
- V.** ISPRAVCI RADIOSLUŽBE
Corrections to Radio Service
- VI.** ISPRAVCI KATALOGA
Corrections to Catalogue
- VII.** NAVIGACIJSKI RADIOOGLASI
Reprints of Radio Navigational Warnings
- VIII.** OBAVIJESTI
Information

O svim promjenama važnima za sigurnost plovidbe molimo obavijestiti: HRVATSKI HIDROGRAFSKI INSTITUT, Nautički odsjek, Zrinsko-Frankopanska 161, 21000 Split Tel.: +385/0/21/308-800, Fax: 021/347-208, E-mail: naut@hhi.hr, www.hhi.hr / Tiskani formular je sastavni dio Oglasa.

For all changes important for the safety of navigation please notify: HYDROGRAPHIC INSTITUTE OF THE REPUBLIC OF CROATIA Nautical Department, Zrinsko-Frankopanska 161, 21000 Split, Croatia, Tel.: +385/0/21/308-800, Fax: 021/347-208, E-mail: naut@hhi.hr, www.hhi.hr

The form, which is convenient for sending a report, is given at the end of this issue.

Godišnja pretplata / Annual Subscription: 292,80 kn

RAVNATELJ
dr. sc. Zvonko Gržetić

I
Uvodna objašnjenja
Explanatory Notes

RADIOOGLASE za istočni dio Jadrana svakodnevno odašiljaju hrvatske obalne radiopostaje.

RADIO NAVIGATIONAL WARNINGS for east Adriatic coast are broadcasted daily by Croatian coastal radio stations.

DUBINE I VISINE određene su u metrima. Dubine se odnose na srednju razinu nižih niskih voda živih morskih mijena, a visine na srednju morsku razinu.

DEPTHS are in meters and are reduced to Chart Datum which is Mean Lower Low Water Springs.

HEIGHTS are above Mean Sea Level.

SEKTORI VIDLJIVOSTI svjetala i pokriveni smjerovi imaju vrijednost more-kopno (otok), ako nije drugačije naglašeno. Daljina vidljivosti svjetala izražena je u nautičkim miljama za visinu motriteljeva oka (5m).

SECTORS OF LIGHTS. The limits of sectors and areas of visibility, and the alignment of direction lights and leading lights are given as seen from seaward. Range in nautical miles is given for the height of eye of the observer - 5 metres.

Svi oglasi za ispravak karata iz prethodne godine objavljuju se u OZP za siječanj tekuće godine.

All Notices for correction to charts of previous year are printed in January issue of the current year.

OZP	Oglas za pomorce	- Notices to Mariners
PS	Popis svjetala i signala za maglu	- List of Lights
RS	Radioslužba za pomorce	- Radio Service
RO	radiooglasi	- Radio warnings
M	nautička milja	- Nautical mile
AN		- Avvisi ai Naviganti
ANM		- Admiralty Notices to Mariners
L/L		- Admiralty List of Lights
(P)	prethodni oglasi	- Preliminary Notices
(T)	privremeni oglasi	- Temporary Notices
HHI	Hrvatski hidrografski institut	- Hydrographic Institute of the Republic of Croatia
MK	male karte	

I
Pregled ispravaka
Index of corrections

Karte <i>Charts</i>	Oglas broj <i>Notices No.</i>	Publikacije <i>Publications</i>	Oglas broj <i>Notice No.</i>
- 151	1	Peljar I	8
- 153	3	Peljar za male brodove:	
- 100-22	3	- I dio	Nema ispravaka
- 100-25	2, 4	- II dio	Nema ispravaka
- 100-27	7	Ispravci Popisa svjetala	9
- 50-20	5, 6	Radioslužba za pomorce	10
		Ispravci Kataloga	Nema ispravaka

II
ISPRAVCI KARATA
Corrections to Charts

JADRANSKO MORE - ADRIATIC SEA
HRVATSKA - CROATIA

1 - 6/08 Rt Savudrija: karakteristike svjetla

Promijeniti karakteristiku svjetla Rt Savudrija BBl(3) 15s 36m 17M u BBl(3) 15s 36m 30M na 45° 29.4'N - 13°29.5'E.

Rt Savudrija: light characteristic

Substitute characteristic Rt Savudrija BBl(3) 15s 36m 17M by BBl(3) 15s 36m 30M in 45° 29.4'N - 13°29.5'E.

Karte (posljednji ispravak) - Charts (Last correction): 151 (3-1/08).

2 - 6/08 Otok Vis, Stončica: karakteristike svjetla:

Promijeniti karakteristiku svjetla Stončica BBl 15s 38m 30/17M u BBl 15s 38m 30M na 43° 04.4'N - 16°15.6'E.

Vis island, Stončica: light characteristic

Substitute characteristic Stončica BBl 15s 38m 30/17M by BBl 15s 38m 30M in 43° 04.4'N - 16°15.6'E.

Karte (posljednji ispravak) - Charts (Last correction): 100-25 (2-11/06)

3 - 6/08 Otok Vis, Stončica: karakteristike svjetla



Promijeniti karakteristiku svjetla Stončica BBl 15s 38m 17M u BBl 15s 38m 30M na 43° 04.4'N - 16°15.6'E.

Vis island, Stončica: light characteristic



Substitute characteristic Stončica BBl 15s 38m 17M by BBl 15s 38m 30M in 43° 04.4'N - 16°15.6'E.

Karte (posljednji ispravak) - Charts (Last correction): 153 (3-1/08); 100-22 (3-5/06).

4 - 6/08 Otok Korčula, Badija, oznaka usamljene opasnosti

Promijeniti  u  na 43° 56.8'N - 17°10.2'E.

Korčula island, Badija, Isolated Danger Mark

Substitute  by  in 43° 56.8'N - 17°10.2'E.

Karte (posljednji ispravak) - Charts (Last correction): 100-25 (2-6/08).

5 - 6/08 Dubrovnik, Lokrumski prolaz: energetski kabel, podmorski cjevovod, poništenje

Prekrižiti:

- električni podmorski kabel (simbol IL 30.1) od približno 42° 38.50'N - 18°07.20'E do približno 42°38.01'N - 18 07.25'E

- podmorski cjevovod (symbol IL 40.1) od približno 42° 38.45'N - 18°07.38'E do približno 42°38.00'N - 18 07.35'E

Dubrovnik, Lokrumski prolaz: submarine cable, submarine pipeline

Deleted:

- submarine cable (symbol IL 30.1) from vicinity 42° 38.50'N - 18°07.20'E to vicinity 42°38.01'N - 18 07.25'E

- submarine pipelin (syymbol IL 40.1) from vicinity 42° 38.45'N - 18°07.38'E to vicinity 42°38.00'N - 18 07.35'E

Karte (posljednji ispravak) - Charts (Last correction): 50-20 (6-6/06).

6 - 6/08 Prolaz Harpoti: visina zračnog kabela

1. Promijeniti iznos visine zračnoga kabela 46 na približno 42° 44.1'N - 17° 50.8'E u: 49

2. Za Novu nakladu 1. 06. 2006 upisati iznos visine zračnog kabela 49 na približno 42° 44.1'N - 17° 50.8'E .

Prolaz Harpoti: vertical clearance of overhead cable

1. Substitute 46 by 49 in vicinity 42° 44.1'N - 17° 50.8'E .

2. Insert 49 in vicinity 42° 44.1'N - 17° 50.8'E (for Nova naklada 1. june 2006)

Karte (posljednji ispravak) - Charts (Last correction): 50-20 (5-6/08).

7 - 6/08 Prolaz Harpoti: visina zračnog kabela

Upisati iznos visine zračnog kabela 49 na približno 42° 44.1'N - 17° 50.8'E .

Prolaz Harpoti: vertical clearance of overhead cable

Insert 49 in vicinity 42° 44.1'N - 17° 50.8'E

Karte (posljednji ispravak) - Charts (Last correction): 100- 27 (3-7/07).

III
ISPRAVCI PELJARA
Corrections to Sailing Directions

PELJAR I - JADRANSKO MORE - ISTOČNA OBALA
Četvrto izdanje - Edition 1999

8 - 6/08 **Biograd n/m, luka: radovi:**

Redak 12, dopuniti

Do daljnje podmorski radovi na spojnici pozicija 43°55,0' N - 15°28,0'E i 43°54,4' N - 15°28,2'E.

Ploviti oprezno i smanjenom brzinom,

Str.191

III

PELJAR ZA MALE BRODOVE - I dio
(Adriatic Sea Pilot - Volume I)
Izdanje - Edition 2002

Nema ispravaka - *Nil.*

PELJAR ZA MALE BRODOVE - II dio
(Adriatic Sea Pilot - Volume II)
Izdanje - Edition 2003

Nema ispravaka - *Nil.*

IV

ISPRAVCI POPISA SVJETALA
Corrections to List of Lights

POPIS SVJETALA I SIGNALA ZA MAGLU
Izdanje - Edition 2005

9 - 6/08

654	- Ušće Neretve, prilazna plutača	43 01.4 17 26.4	Z B1 2s	3	Zeleni + na zelenoj plutači (0,3+1,7)s
-----	-------------------------------------	--------------------	---------	---	--

V

ISPRAVCI RADIOSLUŽBE
Corrections to Radio Service

RADIOSLUŽBA ZA POMORCE
Izdanje - Edition 2006

10 - 6/08

RADNI PODACI OBALNIH RADIJSKIH POSTAJA - NAVIGACIJSKA UPOZORENJA

Promijeniti jutarnji termin emisije vremenskog izvješća i radiooglasa DUBROVNIK RADIO:

Promijeniti Vrijeme odašiljanja (UTC)

DUBROVNIK

RADIO (9AD)

Str. 59

A: 0620, 1320, 2120h
(hrvatski i engleski jezik)

VI
ISPRAVCI KATALOGA
Corrections to Catalogue

KATALOG POMORSKIH KARATA I NAVIGACIJSKIH PUBLIKACIJA
Izdanje - Edition 2006

Nema ispravaka - Nil.

VII

NAVIGACIJSKI RADIOOGLASI
RADIO NAVIGATIONAL WARNINGS

RADIOOGLASI na snazi 26. lipnja 2008. u 1000 LT (0800 UTC)

- 2008. godina**
- 0012 Do daljnega podmorski radovi od lukobrana u Vodicama u pravcu 800 metara do otoka Prvića. Ploviti oprezno.
- 0025 Do daljnega teglenica na poziciji 44° 41.2'N - 013° 18.8' E
Zabranjena plovidba u polumjeru 300 metara od navedene pozicije.
- 0027 Do daljnega podmorski radovi unutar spojnica pozicija (Biograd na Moru):
a) 43° 55,0'N - 015° 28,0'E
b) 43° 54,4'N - 015° 28,2'E
Ploviti oprezno i smanjenom brzinom.
- 0042 Do daljnega usidreni mjerni instrumenti u akvatoriju platforme IVANA A na poziciji:
a) strujomjer na 44° 44' 38,1"N - 013° 17' 14,6"E, označen žutom plutačom s radar reflektorom,
b) termistor na 44° 44' 27,1"N - 013° 17' 03,3"E, označen žutom plutačom,
c) valograf na 44° 44' 32,3"N - 013° 18' 01,5"E, karakteristika: Ž BL(5) 20 sekundi 5 milja.
Zabranjena plovidba u polumjeru od 100 metara.
- 0057 Od 28.04. do daljnega, Luka Rijeka, podmorski radovi na N lukobranu.
Zabranjeno vezivanje u duljini od 250 metara.
Ploviti oprezno i smanjenom brzinom.
- 0074 Do daljnega platforma "OCEAN KING" postavljena na 44° 40' 58"N - 013° 16' 26"E.
Zabranjena plovidba u polumjeru 300 metara od platforme.
- 0075 Do daljnega strujomjerne stanice položene (akvatorij otoka Brača) na pozicijama:
a) 43° 23.37'N - 016° 34.29'E, označena crvenom i žutom plutačom
b) 43° 23.49'N - 016° 34.49'E, označena crvenom i žutom plutačom
Zabranjena plovidba u polumjeru 100 metara od stanica.
- 0076 Strožanac, glava lukobrana, svjetlo, PS 570,1 na 43° 30,0'N - 016° 32,3' E, pogašeno.
- 0080 Do daljnega strujomjerna stanica položena na 44° 05.4'N - 015° 14.3'E, označena crvenom i žutom plutačom.
Zabranjena plovidba u području 100 metara od stanice.
- 0087 Do daljnega radovi na približno 44° 06,6'N - 015 13.6'E (uvala Foša). Od mjesta radova postavljen je plutajući cjevovod u smjeru SW i u duljini od 500 metara.
Ploviti oprezno i smanjenom brzinom.
- 0098 Preko, glava lukobrana, svjetlo, na 44° 04,95'N - 015° 11,60'E, postavljeno.
Karakteristika: C Bl 3 sekunde 7 metara 3 milje.
Sektor potamnjenja: od 125° do 205° (80°).
- 0101 Luka Cres, Rt Kovačine, svjetlo, PS 152 / E2784 na 44° 57,6'N - 014° 23,7'E postavljeno.
Karakteristika: C Bl(2) 6 sekundi 9 metara 8 milje.
Sektor potamnjenja: od 297° do 185°.
- 0102 Otok Rava, uvala Marinica, PS (383,4), SW rub pristana, svjetlo, na 44° 01 21,8'N - 015° 03 50, 0'E postavljeno.
Karakteristika: Z Bl (2) 4 sekunde 7 metara 2 milje.
- 0104 Veli Rat, svjetlo, PS 365 / E 3098 na 44° 09,1' N - 014° 49,5' E gori rezervnim svjetlom: B Bl(2) 20 sekundi 41 metar 10 milja.
- 0105 Od 13. lipnja podmorski radovi unutar spojnica pozicija:
a) 43° 45' 15,8"N - 015° 44' 45,2"E (Ribarski gat, Tribunj)
b) 43° 44' 57,7"N - 015° 44' 36,6"E (o. Logorun)
c) 43° 45' 00,7"N - 015° 44' 32,9"E (o. Lukovnik)
Ploviti oprezno i smanjenom brzinom.
- 0108 Do daljnega polaganje cjevovoda između lukobrana Resnik do Sv. Križa (otok Čiovo).
Ploviti oprezno.
- 0109 Trogir, signalna oznaka (lateralna lijeva) na približno 43° 31.0'N-016° 15.6'E, nedostaje.
Ploviti oprezno.
- 0114 Od 1. srpnja ORP DUBROVNIKRADIO/9AD emitira u terminima 0620 UTC, 1320 UTC i 2120 UTC.
- 0117 Od 24. lipnja do 28.lipnja regata na ruti Šibenik - Civitanova - Šibenik - o. Prvić.
Ploviti oprezno i na sigurnoj udaljenosti.
- 0118 Luka Sumartin, glava lukobrana, svjetlo, PS 596/ E3398 na 43° 17,1'N - 016° 52,5'E postavljeno.
Karakteristika: B Bl(3) 8 sekundi 9 metara 3 milje.
- 0119 Pašmanski kanal, Kumenat, posebna oznaka, žuta svjetleća plutača, znak na vrhu, na 43° 54.7'N - 015° 28.1'E postavljena.
Karakteristika: Ž Bl 2 sekunde 2 milje.
- 0120 Od 26. do 29. lipnja regata na približno 43° 14,8'N - 016° 38,2'E (luka Bol, Zlatni rat).
Ploviti oprezno i na sigurnoj udaljenosti.

VII

RADIO NAVIGATIONAL WARNINGS in force on May 21st 2008 at 0800 LT (0700 UTC)

Year 2008

- 0012 Till next notice underwater works from breakwater in Vodice and 800 meters in direction island Prvić. Wide berth requested.
- 0025 Till next notice barge in position 44° 41.2'N - 013° 18.8'E.
Navigation in radius 300 metres from position prohibited.
- 0027 Till next notice underwater works in area bounded by (Biograd na Moru):
a) 43° 55,0'N - 015° 28,0'E
b) 43° 54,4'N - 015° 28,2'E
Wide berth and reduced speed requested.
- 0042 Till next notice measuring instruments established in vicinity platform IVANA A in position:
a) current jeter stations in 44° 44' 38,1"N - 013° 17' 14,6"E, marked with yellow buoy with radar reflector
b) thermistor in 44° 44' 27,1"N - 013° 17' 03,3"E, marked with yellow buoy,
c) wavegraph in 44° 44' 32,3"N - 013° 18' 01,5"E, characteristic: Fl Y(5) 20 seconds 5 miles
In 100 metres radius navigation prohibited.
- 0057 From April 28th till next notice, port Rijeka, underwater works on N breakwater.
Berthing in length of 250 meters is prohibited.
Wide berth requested.
- 0074 Till next notice offshore rig "OCEAN KING" established in 44° 40' 58"N - 013° 16' 26"E.
Navigation in radius 300 metres prohibited.
- 0075 Till next notice current meter stations (island Brač aquatorium) laid in positions:
a) 43° 23.37'N - 016° 34.29'E, marked with red and yellow buoy
b) 43° 23.49'N - 016° 34.49'E, marked with red and yellow buoy
Navigation in radius 100 metres from positions prohibited.
- 0076 Strožanac breakwater, head, light LL 570, I in 43° 30,0'N - 016° 32,3' E unlit.
- 0080 Till next notice current meter station laid in 44° 05.4'N - 015° 14.3'E, marked with red and yellow buoy.
Navigation in radius 100 metres from positions prohibited.
- 0087 Until next notice works in vicinity 44° 06,6'N - 015 13.6'E (Cove Foša). From working area floating pipeline installed in direction SW and length of 500 metres.
Wide berth and reduced speed requested.
- 0098 Preko, breakwater head, light, in 44° 04,95'N - 015° 11,60'E established.
Characteristic: FL R 3 seconds 7 metres 3 miles.
Obscured sector: from 125° to 205° (80°).
- 0101 Cres port, Cape Kovačine, light, LL 152 / E2784 in 44° 57,6'N - 014° 23,7'E re-established.
Characteristic: FL (2) R 6 seconds 9 metres 8 miles.
Obscured sector: from 297° do 185°.
- 0102 Island Rava, cove Marinica, LL (383,4), SW limit of berth, light, in 44° 01 21,8'N - 015° 03 50, 0'E established.
Characteristic: FL G(2) 4 seconds 7 metres 2 miles.
- 0104 Veli Rat, light, LL 365 / E 3098 in 44° 09,1' N - 014° 49,5' E is working with reserve light:
Fl W(2) 20 seconds 41 metres 10 miles.
- 0105 From June 13th underwater works in area bounded by:
a) 43° 45' 15,8"N - 015° 44' 45,2"E (Ribarski gat, Tribunj)
b) 43° 44' 57,7"N - 015° 44' 36,6"E (i. Logorun)
c) 43° 45' 00,7"N - 015° 44' 32,9"E (i. Lukovnik)
Wide berth and reduced speed requested.
- 0108 Until next notice pipeline laying operation from breakwater Resnik to Sv. Križ (island Čiovo)
Wide berth requested.
- 0109 Trogir, beacon (lateral port-hand) in vicinity 43° 31.0'N-016° 15.6'E, missing.
Wide berth requested.
- 0114 July 1st CRS DUBROVNIKRADIO/9AD broadcasting at period 0620 UTC, 1320 UTC and 2120 UTC.
- 0117 From June 24th to June 28th regatta on route Šibenik - Civitanova - Šibenik - o. Prvić.
Wide berth and safe distance requested.
- 0118 Sumartin port, light LL 596 / E3398 in 43° 17,1'N - 016° 52,5'E re-established.
Characteristic: FL (3) W 8 seconds 9 metres 3 miles.
- 0119 Pašmanski kanal, Kumemat, special yellow buoy with topmark in 43° 54.7'N - 015° 28.1'E established.
Characteristic: FL Y 2 seconds 2 miles.
- 0120 From June 26th to June 29th regatta in vicinity 43° 14,8' N - 016° 38,2' E (Bol port, Zlatni rat).
Wide berth and safety distance requested.

VII

NAVAREA III

SECTION A

NAVAREA THREE Warnings originated from June 17th 2008 at 0800 UTC to June 24th 2008 at 0800 UTC:

- 278 TUNISIA
1.- Pipe laying operation by ship CRAWLER from 14 JUN 08 to 23 JUN 08 between the following psns:
34-26,83N 010-47,38E. / 34-22,48N 010-54,78E.
2000 metres berth requested.
2.- Cancel NAVAREA THREE 274/08.
- 279 MALTA
The Merkanti Reef light beacon, has been re-established.
- 280 EGYPT
The drilling unit OCEAN SPUR is moored in psn: 31-31,7N 031-40,6E.
- 281 EGYPT
The drilling unit SCARABEO 6 is moored in psn: 31-55,1N 030-21,0E.
The rig is moored to an eight anchor mooring pattern. A standby vessel is in attendance and navigation lights are displayed.
- 282 BLACK SEA
Cancel NAVAREA THREE 229/08 and this message. (Sufficiently promulgated).
- 283 CYPRUS
Desalination units construction in progress in two areas
AREA 1:
34 42,60N 033 10,63E
34 41,97N 033 10,40E
34 41,89N 033 10,70E
34 42,53N 033 10,92E
The area is marked with buoys.
AREA 2:
34 38,49N 033 00,84E
34 38,72N 033 01,68E
34 38,78N 033 01,64E
34 38,58N 033 00,85E
The area is marked with solar light at intervals of 50 meters
Wide berth requested.
- 284 BLACK SEA
Naval training from 250430 to 261930 UTC JUN 08. Navigation dangerous in area bounded by psns:
44-05.50 N 032-48.50 E
44-25.00 N 032-25.50 E
44-41.40 N 032-56.05 E
44-31.20 N 033-08.90 E
- 285 BLACK SEA
Geophysical surveys by R/V "ISKATEL" towing 2 miles cable with devices. From 25 JUN to 21 JUL 08 at 0100 UTC, round-the clock.
in area bounded by psns:
44-38.09 N 036-01.41 E
44-40.79 N 036-37.81 E
44-34.89 N 036-37.51 E
43-30.99 N 036-08.41 E
43-22.89 N 034-53.91 E
Three miles berth requested.
- 286 NAVAREA THREE in force on June 24th 2008.
2008: 234, 236, 241, 252, 256, 260, 261, 262, 263, 267, 277, 279, 280, 281, 283, 284, 285, 286.
1.-Only those less than 42 days old are daily broadcasted on Safety Net.

VII

SECTION B

NAVAREA THREE Warnings in force on June 24th 2008 at 0800 UTC

Series 2008: 234, 236, 241, 252, 256, 260, 261, 262, 263, 267, 277, 279, 280, 281, 283, 284, 285, 286

PART 2

Summary of drilling rigs updated to NAVAREA THREE 275/08 warning.

Adriatic Sea - Ionian Sea

<i>Unknown</i>	<i>40° 50',0 N. 018° 17',0 E.</i>
<i>Bonaccia</i>	<i>43° 36',0 N. 014° 21',2 E.</i>
<i>Marica</i>	<i>44° 04',3 N. 014° 00',6 E.</i>
<i>Steward</i>	<i>44° 12',8 N. 012° 46',6 E.</i>
<i>Morena I</i>	<i>44° 13',6 N. 012° 29',0 E.</i>
<i>Annabella</i>	<i>44° 13',7 N. 013° 04',4 E.</i>
<i>Ika-A</i>	<i>44° 21',5 N. 013° 29',3 E.</i>
<i>Ocean King</i>	<i>44° 41',0N 013 16',4 E.</i>
<i>Ida - B</i>	<i>44° 26',8 N. 013° 28',8 E.</i>
<i>Ida - C</i>	<i>44° 27',7 N. 013° 30',3 E.</i>
<i>Armida I</i>	<i>44° 28',5 N. 012° 27',2 E.</i>
<i>Ida - A</i>	<i>44° 29',7 N. 013° 26',7 E.</i>
<i>Unknown</i>	<i>44° 30',0 N. 013° 00',0 E.</i>
<i>IRINA</i>	<i>44° 31',7 N. 013° 22',8 E.</i>
<i>Ivana C</i>	<i>44° 37',0 N. 013° 11',3 E.</i>
<i>ANA</i>	<i>44° 41',0 N. 013° 16',1 E.</i>
<i>Ivana B</i>	<i>44° 41',2 N. 013° 13',1 E.</i>
<i>Ivana E</i>	<i>44° 44',7 N. 013° 14',8 E.</i>
<i>Ivana K</i>	<i>44° 44',7 N. 013° 18',0 E.</i>
<i>Ivana D</i>	<i>44° 47',0 N. 013° 15',8 E.</i>

VIII

OBAVIJESTI *Information*

Nema obavijesti - Nil



OBRAZAC ZA OBAVIJESTI *Note for information*

Molimo pomorce da, koristeći ovaj standardni obrazac, obavijeste Nautički odsjek Hrvatskog hidrografskog instituta o otkrivenim opasnostima za plovidbu, uočenim promjenama na pomoćnim navigacijskim sredstvima i predlože potrebne promjene na kartama i navigacijskim publikacijama.

Mariners are requested to use this standard form to notify the Hydrographic Institute of the Republic of Croatia, Nautical Department, about discovered dangers to navigation, changes observed in aids to navigation, or corrections to charts and publications seen to be necessary.

Mjesto: Datum:
Place: Date:

Ime pošiljatelja (ime broda):
Name of sender (Name of ship):

Adresa ili pozivni znak i zastava broda:
Address or ship's call sign and flag:

Predmet:
Subject:

Prava ili procijenjena pozicija:
True or approx. position:

Karta ili publikacija:
Chart or publication:

Posljednji primljeni Oglas za pomorce:
Latest "Oglas za pomorce" received:

Sadržaj obavijesti:
Details:



POTPIS:
SIGNATURE:

Hrvatski hidrografski institut, Nautički odsjek, Zrinsko-Frankopanska 161, 21000 Split, tel: +385/0/21/308-800, fax: +385/0/21/347-208, E-mail: naut@hhi.hr, telex: 26-270 HIRH RH.

Hydrographic Institute of the Republic of Croatia, Nautical Department, Zrinsko-Frankopanska 161, 21000 Split, Croatia, Tel: +385/0/21/308-800, Fax: +385/0/21/347-208, E-mail: naut@hhi.hr, Telex: 26-270 HIRH RH.

POPIS POMORSKIH KARATA I NAVIGACIJSKIH PUBLIKACIJA
List of nautical charts and publication

POMORSKE KARTE
Nautical charts

Karta pomorska 100-15
Karta pomorska 100-16
Karta pomorska 100-17
Karta pomorska 100-18
Karta pomorska 100-19
Karta pomorska 100-20
Karta pomorska 100-21
Karta pomorska 100-22
Karta pomorska 100-23
Karta pomorska 100-24
Karta pomorska 100-25
Karta pomorska 100-26
Karta pomorska 100-27
Karta pomorska 100-28
Karta pomorska 100-29
Karta pomorska 100-30
Karta pomorska 300-31
Karta pomorska 300-32
Karta pomorska 300-33
Karta pomorska 300-34
Karta pomorska 300-35
Karta pomorska 300-36
Karta pomorska 300-37
Karta pomorska 10
Karta pomorska 11
Karta pomorska 13
Karta pomorska 14
Karta pomorska 15
Karta pomorska 16
Karta pomorska 17
Karta pomorska 20
Karta pomorska 22
Karta pomorska 37
Karta pomorska 47
Karta pomorska 50
Karta pomorska 63
Karta pomorska 83
Karta batimetrijska B 100
Karta pomorska 101
Karta pomorska 102
Karta pomorska 108
Karta pomorska 109
Karta pomorska INT 3410
Karta pomorska INT 3412
Karta pomorska INT 3414
Karta pomorska 151
Karta pomorska 152
Karta pomorska 153
Karte pomorske 154
Karta pomorska 50-3
Karta pomorska 50-4
Karta pomorska 50-20

POMORSKE KARTE
Nautical charts

Karta pomorska 301
Karta pomorska 302
Karta pomorska 303
Karta pomorska 401
Karta pomorska 402
Karta pomorska 501
Karta pomorska 502
Karta pomorska 512
Karta pomorska 518
Karta pomorska 525
Karta pomorska 532
Karta pomorska 533
Karta pomorska 535
Karta pomorska 536
Karta pomorska 600-64
Komplet malih karata - I dio
Komplet malih karata - II dio

PUBLIKACIJE
Publications

Peljar Jonskog mora i Malteških otoka
Popis svjetala (PS) i signala za maglu - Jadransko more - Jonsko more - Malteški otoci, 2005.
Znaci i kratice na hrvatskim pomorskim kartama 2002.
Katalog pomorskih karata i navigacijskih publikacija, 2006.
Peljar I - Jadransko more - istočna obala, 1999.
Peljar za male brodove, prvi dio, Piranski zaljev - Virsko more 2002.
Peljar za male brodove, drugi dio, Sedmovrača - Rt Oštra 2003.
Portolano per piccole imbarcazioni I. parte
Portolano per piccole imbarcazioni II. parte
Adriatic sea pilot volume I.
Adriatic sea pilot volume II.
Adrianautikführer für kleine Schiffe I. Teil
Adrianautikführer für kleine Schiffe II. Teil
Hydrografski godišnjak
Nautičke tablice, 1999.
Pomorske oznake, IALA sustav (novo izdanje)
Radio-navigacijska služba (izvan službene upotrebe)
Tablice morskih mijena, Jadransko more - istočna obala 2008.
Klimatološki atlas Jadranskog mora
Terestrička i elektronska navigacija, 1986.
Oglas za pomorce
"Andrija Mohorovičić" - izvještaj i rezultati oceanografskih istraživanja Jadranskog mora
Identifikator zvijezda (izdanje 1991)
Brodski dnevnik
Dnevnik stroja
Radioslužba 2006.
Nautički godišnjak 2008.
Priručnik za obuku radiooperatera s ograničenom ovlasti - morsko područje plovidbe A1 - ROC, 1999.
"Živi arhipelag u Hrvatskoj" - sjeverni, srednji i južni dio (hrvatski, engleski, njemački, talijanski)
Nautički priručnik s planovima luka: ZADARSKI ARHIPELAG, 2005 (hrvatski, francuski, engleski, njemački, talijanski)
101 INFO - Istočna obala Jadrana, informativna karta za nautičare, 2008.

PRODAJA KARATA I NAVIGACIJSKIH PUBLIKACIJA
Sales of charts and nautical publications

1. **LALIZAS MARINA**, d.o.o, Kopilica 5, 21000 - SPLIT, tel: 021/490-709
Mreža prodavaonica:
 - Prodavaonica 2, Split, Kopilica 5, 21000 Split, tel. 021/490-709, fax: 021/339-060
 - Prodavaonica 1, Split, Obala Lazareta 1, 21000 Split, tel./fax.: 021/344-371
 - Prodavaonica 11, Split, Branimirova obala 2, 21000 Split, tel. 021/398-407
 - Prodavaonica 4, Zagreb, Prisavlje 14, 10000 Zagreb, tel./fax: 01/6183-342
 - Prodavaonica 8, Rijeka, M. Barača 3, 51000 Rijeka, tel./fax: 051/343-173
 - Prodavaonica 3, Zadar, Jurja Bijanikinija 9, 23000 Zadar, tel./fax: 023/254-458
 - Prodavaonica 10, Zadar, Vlatka Mačeka 6, 23000 Zadar, tel./fax: 023/302-147
 - Prodavaonica 5, Šibenik, Obala dr. Franje Tuđmana 2, 22000 Šibenik, tel./fax: 022/212-268
 - Prodavaonica 6, Dubrovnik, Na Skali 4, 20236 Mokošica - Dubrovnik, tel./fax: 020/454-073
 - Prodavaonica 7, Pula, Riva 14, 52100 Pula, tel. 052/210-904
2. **NAVAL-ADRIA**, d.o.o, Budicinova 7, 51000 Rijeka, tel./fax: 051/267-635
 - Prodavaonica **Nautika**, 51222 Bakar, tel./fax: 051/761-730, e-mail: naval-adria@ri.htnet.hr
3. **INVENTING**, d.o.o, Palinodevka 19f, 10000 Zagreb, tel./fax: 01/6523-921, e-mail: inventing@zg.t-com.hr
4. **NAVIGATORE**, t.o, Riva Amfora 7, Červar-Porat, 52440 Poreč, tel./fax: 052/436-663
5. **TRINAESTICA - 13**, t.o, Ulica kneza Domagoja 3, 23210 Biograd na moru, tel: 023/383-219
6. **GEOSUSTAVI**, d.o.o. Sukoišanska 25, 21000 Split, tel./fax: 021/484-556, mob. 091/5378-294, e-mail: info@geosustavi.hr
7. **RAMINA POMORSTVO**, d.o.o, Uvala Baluni 7, 21000 Split, tel./fax: 021/398-233, e-mail: ramina-pomorstvo@st.htnet.hr
8. **DOMINOVIĆ**, d.o.o, Trnjanska cesta 54a, 10000 Zagreb, tel: 01/6115-949, 01/6155-295, fax: 01/6114-240,
e-mail: dominovic@zg.t-com.hr
9. **MARINERA**, Obala kralja Petra Krešimira IV br. 11, 23210 Biograd na moru, tel./fax: 023/384-882.

Publikacije Hrvatskog hidrografskog instituta prodaju isključivo ovlašteni distributeri.
Charts and publications are sold by authorized sales agents only.