



ISSN 0030-0713

SVEZAK 11

OGLAS ZA POMORCE

NOTICE TO MARINERS

**HRVATSKI HIDROGRAFSKI INSTITUT
SPLIT - HRVATSKA**

Studeni / November 1999.

Oglasi / Notices: 1 - 15

"OGLAS ZA POMORCE" mjesečno je izdanje. Donosi obavijesti za ažuriranje pomorskih karata i navigacijskih publikacija Hrvatskog hidrografskog instituta za Jadransko more, Jonsko more i Malteške otoke.

"OGLAS ZA POMORCE" is a monthly edition. Contains information for keeping up-to-date Croatian charts and nautical publications for Adriatic Sea, Ionian Sea and Maltese Islands.

SADRŽAJ - CONTENTS

- I.** UVODNA OBJAŠNENJA, PREGLED ISPRAVAKA
Explanatory Notes, Index of Corrections
- II.** ISPRAVCI KARATA
Corrections to Charts
- III.** ISPRAVCI PELJARA
Corrections to Sailing Directions
- IV.** ISPRAVCI POPISA SVJETALA
Corrections to List of Lights
- V.** ISPRAVCI RADIOSLUŽBE
Corrections to Radio Service
- VI.** ISPRAVCI KATALOGA
Corrections to Catalogue
- VII.** NAVIGACIJSKI RADIOOGLASI
Reprints of Radio Navigational Warnings
- VIII.** OBAVIJESTI
Information

O svim promjenama važnima za sigurnost plovidbe molimo obavijestiti: HRVATSKI HIDROGRAFSKI INSTITUT, Nautički odsjek, Zrinsko-Frankopanska 161, 21000 Split Tel.: +385/0/21/361-840, 361-792, kućni 209, Fax: 021/347-208, E-mail: dhinaut@dhi.tel.hr, Telex: 26-270 HIRH RH. Tiskani formular je sastavni dio Oglasa.

For all changes important for the safety of navigation please notify: CROATIAN HYDROGRAPHIC INSTITUTE Nautical Department, Zrinsko-Frankopanska 161, 21000 Split, Croatia, Tel.: +385/0/21/361-840, 361-792 ext. 209, Fax: 021/347-208, E-mail: dhinaut@dhi.tel.hr, Telex: 26-270 HIRH RH. The form, which is convenient for sending a report, is given at the end of this issue.

Godišnja pretplata / Annual Subscription: 200.00 kn

RAVNATELJ
dr. sc. Zvonko Gržetić

I
Uvodna objašnjenja
Explanatory Notes

RADIOOGLASE za istočni dio Jadrana svakodnevno odašiljaju hrvatske obalne radiopostaje.

RADIO NAVIGATIONAL WARNINGS for east Adriatic coast are broadcasted daily by Croatian coastal radio stations.

DUBINE I VISINE određene su u metrima. Dubine se odnose na srednju razinu nižih niskih voda živih morskih mijena, a visine na srednju morsku razinu.

DEPTHS are in meters and are reduced to Chart Datum which is Mean Lower Low Water Springs.

HEIGHTS are above Mean Sea Level.

SEKTORI VIDLJIVOSTI svjetala i pokriveni smjerovi imaju vrijednost more-kopno (otok), ako nije drugačije naglašeno. Daljina vidljivosti svjetala izražena je u nautičkim miljama za visinu motriteljeva oka (5m).

SECTORS OF LIGHTS. The limits of sectors and areas of visibility, and the alignment of direction lights and leading lights are given as seen from seaward. Range in nautical miles is given for the height of eye of the observer - 5 metres.

Svi oglasi za ispravak karata iz prethodne godine objavljuju se u OZP za siječanj tekuće godine.

All Notices for correction to charts of previous year are printed in January issue of the current year.

OZP	Oglas za pomorce	- Notices to Mariners
PS	Popis svjetala i signala za maglu	- List of Lights
RS	Radioslužba	- Radio Service
RO	radiooglasi	- Radio warnings
M	nautička milja	- Nautical mile
AN		- Avvisi ai Naviganti
ANM		- Admiralty Notices to Mariners
L/L		- Admiralty List of Lights
(P)	prethodni oglasi	- Preliminary Notices
(T)	privremeni oglasi	- Temporary Notices
HHI	Hrvatski hidrografski institut	- Croatian Hydrographic Institute
MK	male karte	

I
Pregled ispravaka
Index of corrections


Karte <i>Charts</i>	Oglas broj <i>Notices No.</i>	Publikacije <i>Publications</i>	Oglas broj <i>Notice No.</i>
300-31	5	Peljar I.....	6(T), 7, 8(T), 9,
INT3410	4, 5		10(T), 11, 12, 13
161.....	5	Popis svjetala	14
100-24	3	Radioslužba.....	nema ispravaka
100-25	3	Ispravci Kataloga	15
100-27	1		
100-28	1		
50-20	1		
MK-21	3		
MK-23	3		
MK-25	1		
MK-26.....	1		
Plan 535	2		

II
ISPRAVCI KARATA
Corrections to Charts

JADRANSKO MORE - ADRIATIC SEA


HRVATSKA - CROATIA

1 - 11/99 Otok Koločep, Donje čelo, uvala: lučko svjetlo

1. Ucrtati  na 42° 40.78'N - 18° 00.57'E i upisati dio karakteristike: B Bl 3s 4M
- za karte 100-27; 100-28; MK-25 i MK-26 upisati: B Bl 3s

2. Na poziciju svjetla pod 1. crtkano označiti smjerove sektora potamnjenja 142° i 262° duljine 0.8 M. Smjerove 142° i 262° međusobno spojiti u smjeru kretanja kazaljke na satu lukom polumjera 0.3 M i na luku upisati: Pot

Otok Koločep, Donje čelo, cove: new light

1. Insert  and abridged light description B Bl 3s 4M in 42° 40.78'N - 18° 00.57'E.
- for charts 100-27; 100-28; MK-25 i MK-26 insert: B Bl 3s

2. To light position ad 1. (42° 40.78'N - 18° 00.57'E) plot obscured sector from 142° to 262°, line length 0.8 M. Connect directions 142° i 262° with arch semidiameter 0.3 M from position ad 1. and insert: Pot

Karte (posljednji ispravak) - Charts (Last correction): 100-27 (2-9/99); 100-28 (5-8/99); 50-20 (5-8/99); MK-25 (5-11/97); MK-26 (5-8/99).

2 - 11/99 Luka Mali lago, uvala: podmorski energetski kabel

Ucrtati podmorski energetski kabel (simbol P-7) spajanjem pozicija:

a) Wp=034.5° d=1900 m od svjetla Rt Kremene

b) Wp=039° d=1840 m od svjetla Rt Kremene

Luka Mali lago, cove: submarine power cable

Insert submarine power cable (symbol P-7) joining positions:

a) Wp=034.5° d=1900 m from Rt Kremene light

b) Wp=039° d=1840 m from Rt Kremene light

Karta (posljednji ispravak) - Chart (Last correction): Plan 535 VELJI I MALI LAGO (3(P)-8/99).

3 - 11/99 Luka Mali lago, uvala: podmorski energetski kabel

Ucrtati podmorski energetski kabel (simbol P-7) spajanjem pozicija:

a) 42° 46.10'N - 16° 49.90'E

b) 42° 46.02'N - 16° 49.97'E

Luka Mali lago, cove: submarine power cable

Insert submarine power cable (symbol P-7) joining positions:


a) 42° 46.10'N - 16° 49.90'E

b) 42° 46.02'N - 16° 49.97'E


Karta (posljednji ispravak) - Chart (Last correction): 100-24 (1-4/99); 100-25 (2-9/99); MK-21 (prvi ispravak/first correction); MK-23 (4-12/97).

ITALIJA - ITALY

4 - 11/99 Ravenna, prilaz luci: peljarska postaja

Ucrtati  na 44° 29.8'N - 12° 21.5'E

Ravenna, approach: pilot station

Insert  in 44° 29.8'N - 12° 21.5'E

Karta (posljednji ispravak) - Chart (Last correction): INT 3410 (prvi ispravak/first correction)

AN 19.12/21/IX/99.

5 - 11/99 Ravenna, prilaz luci: plutača, racon, signal za maglu

Prekrižiti plutaču, simbol Racon, simbol signala za maglu i karakteristiku na 44° 29.0'N - 12° 25.5'E

Ravenna, approach: buoy, racon

Delete buoy, symbol Racon, fog signal and characteristic in 44° 29.0'N - 12° 25.5'E

Karte (posljednji ispravak) - Charts (Last correction): 300-31 (3-9/99), INT 3410 (4-11/99), 161 (3-9/99)

AN 19.12/21/IX/99.

III
ISPRAVCI PELJARA
Corrections to Sailing Directions

PELJAR I - JADRANSKO MORE - ISTOČNA OBALA
Izdanje - Edition 1999

6(T) - 11/99 Rab, luka: podmorski radovi

Redak 41, dopuniti:

U tijeku su podmorski radovi na dijelu obale kralja Petra Krešimira IV. od Nove rive do Pošte. Zabranjeno je pristajanje i privez svim plovilima. Ploviti oprezno i smanjenom brzinom.

str. 101

7 - 11/99 Komiža, luka: upravni organi i javne službe, prometne veze

Redak 56, dopuniti:

UPRAVNI ORGANI I JAVNE SLUŽBE: Lučka ispostava, sezonski pomorski granični prijelaz, policija, pošta, ambulanta i ljekarna.

PROMETNE VEZE: Brodske i cestovne.

str. 218

8(T) - 11/99 Trogir, luka: podmorski radovi

Redak 01, dopuniti:

U tijeku su podmorski radovi na operativnoj obali. Južna granica radova označena je svjetlećom plutačom (lateralna lijeva). Zabranjeno je pristajanje i privez svim plovilima na dijelu operativne obale u duljini 280 metara zapadno od mosta. Ploviti oprezno i smanjenom brzinom.

str. 228

9 - 11/99 Vela Luka, luka: stalni međunarodni granični prijelaz

Redak 39:

stoji:....sezonski pomorski granični prijelaz....

treba:....stalni međunarodni granični pomorski prijelaz....

str. 258

10(T) - 11/99 NE OBALA OTOKA KORČULA, Gubavac, plićina: porušena oznaka

Redak 04:

Oznaka (usamljena opasnost) na plićini Gubavac (1.3 m), sjeverno od otočića Gubavac je porušena. Ploviti oprezno.

str. 267

11 - 11/99 Ubli, luka: stalni međunarodni granični prijelaz

Redak 22, dopuniti:

stoji:... Lučka ispostava, ambulanta.

treba:... Lučka ispostava, stalni međunarodni granični pomorski prijelaz i ambulanta.

str. 281

12 - 11/99 Otok Lastovo, Luka Mali lago, uvala: podmorski energetska kabel

Redak 29, dopuniti:

KABELI I CJEVOVODI: Od otoka Prežba na oko 350 metara zapadno od rta Vola u smjeru 171° do otoka Lastovo položen je podmorski kabel.

str. 281

13 - 11/99 Cavtat, luka: sezonski međunarodni granični prijelaz

Redak 26, dopuniti:

stoji:... Lučka ispostava, ambulanta, ljekarna i pošta.

treba:... Lučka ispostava, sezonski međunarodni granični pomorski prijelaz, pošta, ambulanta i ljekarna.

str. 302

PONIŠTENI ISPRAVCI PELJARA

Cancelled corrections of Sailing Direction

Peljar I, str. 228, ispravak 12(T)-9/99.

IV
ISPRAVCI POPISA SVJETALA
Corrections to List of Lights

POPIS SVJETALA I SIGNALA ZA MAGLU
Izdanje - Edition 1998

14 - 11/99

709,1	- Donje čelo, glava gata	42 40.8	B B1 3s	6	4	Bijela kula sa stupom i galerijom,7m	(0,5+2,5)s Pot 142-262 (120)
		18 00.6					

V
ISPRAVCI RADIOSLUŽBE
Corrections to Radio Service

RADIOSLUŽBA
Izdanje - Edition 1998

Nema ispravaka - Nil

VI
ISPRAVCI KATALOGA
Corrections to Catalogue

KATALOG POMORSKIH KARATA I NAVIGACIJSKIH PUBLIKACIJA
Izdanje - Edition 1998

15 - 11/99 **Karta 300-31: nova naklada**

Pod KURSNE KARTE, karta 300-31 Venezia-Zadar u koloni Nova naklada upisati: 1999
KATALOG POMORSKIH KARATA I PUBLIKACIJA, 1998. str. 17

VII
NAVIGACIJSKI RADIOOGLASI
RADIO NAVIGATIONAL WARNINGS

RADIOOGLASI na snazi 28. studenoga 1999.

- 0203 Luka Trogir, podmorski radovi na operativnoj obali u duljini 280 metara zapadno od mosta.
Zabranjen privez svim plovilima. Južna granica radova označena je svjetlećom plutačom - lateralna lijeva C Bl 2 sekunde 2 milje na približno 43° 31.5'N - 016° 15.3'E. Ploviti oprezno i smanjenom brzinom.
- 0204 Pličina Peleš, svjetleća oznaka PS 510/E 3285 na 43° 33.9'N - 015° 55.0'E, porušena.
Ploviti oprezno.
- 0205 Grbavac, svjetleća oznaka, usamljena opasnost na 43° 33.6'N - 015° 53.3'E, porušena
- 0206 Luka Milna, pristan, svjetlo, PS 578 / E3346 43° 19.6'N - 016° 27.2'E, pogašeno.
- 0209 Do daljnje strujomjerna stanica (žuta plutača s radar reflektorom) na 43° 22.8'N - 016° 21.7'E (luka Stomorska).
Zabranjena plovidba u polumjeru 100 metara.
- 0210 Drvena kobilica duljine oko 9 metra pluta u blizini 44° 41.6'N - 014° 43.8'E. Ploviti oprezno.
- 0212 02. i 03. prosinca od 0700 UTC do 1000 UTC vježbe gađanja u području unutar spojnice pozicija:
a) 43° 34.5'N - 015° 55.2'E (Rt Kremik)
b) 43° 34.0'N - 015° 47.0'E
c) 43° 30.0'N - 015° 48.0'E
d) 43° 32.6'N - 015° 56.4'E (Otok Jaz)
e) 43° 34.5'N - 015° 55.2'E (Rt Kremik)
Zabranjena plovidba i zadržavanje. Kontakt VHF kanal 16 prije navedenog područja.

RADIO NAVIGATIONAL WARNINGS in force on 28th November 1999

- 0203 *Trogir, port, underwater works on operational quay in length 280 metres westward from the bridge. Berthing prohibited. South border of the works marked by lightbuoy - port-hand Fl R 2 seconds 2 miles in vicinity 43° 31.5'N - 016° 15.3'E. Wide berth and reduced speed requested.*
- 0204 *Pličina Peleš, light E 3285 in 43° 33.9'N - 015° 55.0'E, destroyed. Wide berth.*
- 0205 *Grbavac, light beacon, isolated danger in 43° 33.6'N - 015° 53.3'E destroyed.*
- 0206 *Luka Milna, pier, light, E3346 43° 19.6'N - 016° 27.2'E, unlit.*
- 0209 *Till next notice current-meter station (yellow buoy with radar reflector) in 43° 22.8'N - 016° 21.7'E (Stomorska, port). Navigation in 100 metres radius prohibited.*
- 0210 *Wood keel length 9 metres floating in vicinity 44° 41.6'N - 014° 43.8'E. Wide berth requested.*

VII

0212 December 02nd and 03rd from 0700 UTC to 1000 UTC firing exercises in area bounded by:

- a) 43° 34.5'N - 015° 55.2'E
- b) 43° 34.0'N - 015° 47.0'E
- c) 43° 30.0'N - 015° 48.0'E
- d) 43° 32.6'N - 015° 56.4'E
- e) 43° 34.5'N - 015° 55.2'E

Navigation in area prohibited. Contact VHF channel 16 before transiting area.

NAVAREA III

NAVAREA III radionavigacijski oglasi na snazi 23. studenoga 1999. (Jadransko i Jonsko more)
NAVAREA III navigational warnings in force on November 23rd 1999 (for Adriatic Sea and Ionian Sea)

479 ADRIATIC SEA

In the area bounded by following points:

- 45° 19.8'N - 012° 46.5'E
- 45° 19.8'N - 013° 08.2'E
- 45° 22.7'N - 013° 09.7'E
- 45° 22.7'N - 012° 45.0'E

Minehunters are carrying out MCM operations for possible presence of explosive items on bottom. All transiting ships beware and maintain safety distance off 1 (one) mile from above mentioned units.

Summary of Drilling Rigs updated up to NAVAREA THREE 46/99 warning

ADRIATIC SEA - IONIAN SEA

Armida 1	44° 28.5'N., 012° 27.2'E
Morena 1	44° 13.6'N., 012° 29.0'E
R.T. Mayer	44° 32.8'N., 012° 29.7'E
R.W. Monwel	44° 12.7'N., 012° 42.3'E
Steward	44° 12.8'N., 012° 46.6'E
Bonaccia	43° 36.0'N., 014° 21.2'E
Unknown	44° 30.0'N., 013° 00.0'E
Unknown	44° 50.0'N., 018° 17.0'E

NAVAREA THREE warnings that remain in force on November 23rd 1999

Serie 1999, nums: 446, 459, 470, 474, 478, 479, 480, 481, 483, 494, 495, 497, 502, 504, 505 and 506.

VIII

OBAVIJESTI

Information

1. Iz tiska je izašla nova naklada kursne karte 300-31 Venezia-Zadar.
2. U OZP 10/99 u poglavlju ISPRAVCI KARATA u ispravku 1 - 10/99 navod pod IV b) glasi: od pozicije na obali Wp=198° d=705 m od svjetla Hr Barbaran u smjeru 273° d=50 m, a ne kako je navedeno.
3. UREDBA O IZMJENAMA I DOPUNAMA UREDBE O GRANIČNIM PRIJELAZIMA U REPUBLICI HRVATSKOJ - Narodne Novine broj 110 od 25. Listopada 1999.
4. PRAVILNIK O IZMJENI PRAVILNIKA O LUKAMA NAUTIČKOG TURIZMA - Narodne Novine broj 110 od 25. Listopada 1999.



OBRAZAC ZA OBAVIJESTI
Note for information

Molimo pomorce da, koristeći ovaj standardni obrazac, obavijeste Nautički odsjek Hrvatskog hidrografskog instituta o otkrivenim opasnostima za plovidbu, uočenim promjenama na pomoćnim navigacijskim sredstvima i predlože potrebne promjene na kartama i navigacijskim publikacijama.

Mariners are requested to use this standard form to notify the Croatian Hydrographic Institute, Nautical Department, about discovered dangers to navigation, changes observed in aids to navigation, or corrections to charts and publications seen to be necessary.

Mjesto: Datum:
Place: Date:

Ime pošiljatelja (ime broda):
Name of sender (Name of ship):

Adresa ili pozivni znak i zastava broda:
Address or ship's call sign and flag:


Predmet:
Subject:

Prava ili procijenjena pozicija:
True or approx. position:

Karta ili publikacija:
Chart or publication:

Posljednji primljeni Oglas za pomorce:
Latest "Oglas za pomorce" received:

Sadržaj obavijesti:
Details:



POTPIS:
SIGNATURE:

Hrvatski hidrografski institut, Nautički odsjek, Zrinsko-Frankopanska 161, 21000 Split, tel: +385/0/21/361-840, 361-792 kućni 209, fax: +385/0/21/347-208, E-mail: dhinaut@dhi.tel.hr, teleks: 26-270 HIRH RH.

Croatian Hydrographic Institute, Nautical Department, Zrinsko-Frankopanska 161, 21000 Split, Croatia, Tel: +385/0/21/361-840, 361-792 ext. 209, Fax: +385/0/21/347-208, E-mail: dhinaut@dhi.tel.hr, Telex: 26-270 HIRH RH.

POPIS POMORSKIH KARATA I NAVIGACIJSKIH PUBLIKACIJA
List of nautical charts and publication

POMORSKE KARTE

Nautical charts

Karta pomorska 100-15
Karta pomorska 100-16
Karta pomorska 100-17
Karta pomorska 100-18
Karta pomorska 100-19
Karta pomorska 100-20
Karta pomorska 100-21
Karta pomorska 100-22
Karta pomorska 100-23
Karta pomorska 100-24
Karta pomorska 100-25
Karta pomorska 100-26
Karta pomorska 100-27
Karta pomorska 100-28
Karta pomorska 100-29
Karta pomorska 100-30
Karta pomorska 300-31
Karta pomorska 300-32
Karta pomorska 300-33
Karta pomorska 300-34
Karta pomorska 300-35
Karta pomorska 300-36
Karta pomorska 300-37
Karta pomorska 10
Karta pomorska 13
Karta pomorska 15
Karta pomorska 20
Karta pomorska 11
Karta pomorska 22
Karta pomorska 63
Karta batimetrijska B 100
Karta pomorska 101
Karta pomorska 103
Karta pomorska 108
Karta pomorska 109
Karta pomorska INT 3410
Karta pomorska INT 3412
Karta pomorska INT 3414
Karta pomorska 151
Karta pomorska 152
Karta pomorska 153
Karte pomorske 154
Karta pomorska 155
Karta pomorska 156
Karta pomorska 157
Karta pomorska 158
Karta pomorska 159
Karta pomorska 160
Karte pomorska 161
Karta pomorska 171
Karta pomorska 172
Karta pomorska 173
Karta pomorska 174
Karta pomorska 175
Karta pomorska 179
Karta pomorska 50-3
Karta pomorska 50-4
Karta pomorska 50-20

POMORSKE KARTE

Nautical charts

Karta pomorska 301
Karta pomorska 302
Karta pomorska 303
Karta pomorska 333
Karta pomorska 501
Karta pomorska 502
Karta pomorska 512
Karta pomorska 515
Karta pomorska 518
Karta pomorska 525
Karta pomorska 532
Karta pomorska 533
Karta pomorska 535
Karta pomorska 600-61
Karta pomorska 600-62
Karta pomorska 600-63
Karta pomorska 600-64
Komplet malih karata - I dio
Komplet malih karata - II dio

PUBLIKACIJE

Publications

Peljar Jonskog mora i Malteških otoka
Popis svjetala (PS) i signala za maglu - Jadransko more - Jonsko more - Malteški otoci, 1998.
Znaci i skraćenice na pomorskim kartama izdanja Hidrografskog instituta
Katalog pomorskih karata i navigacijskih publikacija, 1998.
Peljar I - Jadransko more - istočna obala, 1999.
Peljar II - Jadransko more - zapadna obala
Hidrografski godišnjak
Nautičke tablice, 1999.
Pomorske oznake, IALA sustav (novo izdanje)
Radio-navigacijska služba (izvan službene upotrebe)
Tablice morskih mijena, Jadransko more - istočna obala 1995.
Klimatološki atlas Jadranskog mora
Terestrička i elektronska navigacija, 1986.
Oglas za pomorce
"Andrija Mohorovičić" - izvještaj i rezultati oceanografskih istraživanja Jadranskog mora
Identifikator zvijezda (izdanje 1990)
Brodski dnevnik
Dnevnik stroja
Radioslužba 1998.
Nautički godišnjak 1999.
Priručnik za obuku radiooperatera s ograničenom ovlasti - morsko područje plovidbe A1 - ROC, 1999.

PRODAJA KARATA I NAVIGACIJSKIH PUBLIKACIJA
Sales of charts and nautical publications

1. Poduzeće **PLOVPUT** - Split, Obala Lazareta br. 1, 21000 - SPLIT, tel: +385 (0)21 355-900, fax: +385 (0)21 585-782
 - Plovno područje Pula, Lučka kapetanija Pula, 52000 - PULA, tel.: +385 (0)52 23-147
 - Plovno područje Rijeka, Senjsko pristanište br. 3, 51000 - RIJEKA, tel.: +385 (0)51 213-590
 - Plovno područje Zadar, Jurja Bijankinija br. 8, 23000 - ZADAR, tel.: +385 (0)23 433-134
 - Plovno područje Šibenik, Obala oslobođenja br. 8, 22000 - ŠIBENIK, tel.: +385 (0)22 212-186
 - Plovno područje Dubrovnik, Gruška obala br. 25, 20000 - DUBROVNIK, tel.: +385 (0)20 418-789
 - Plovno područje Dubrovnik - Ispostava Korčula, Vinka Paletina br. 176, 20260 - KORČULA, tel.: +385 (0)20 711-179
 - Plovno područje Split - Svjetioničarska postaja Ploče, Neretvanskih gusara br. 1, 20340 - PLOČE, tel.: +385 (0)21 679-271
2. **NAVAL-ADRIA**, d.o.o., Budicinova br. 7, 51000 - RIJEKA, tel/fax: +385 (0)51 267-635
Prodavaonica **NAUTIKA**, 51222 BAKAR tel/fax: +385 (0)51 761-730
3. Sveučilište u Rijeci, **Visoka pomorska škola u Rijeci**, PJ za navigacijsku i sigurnosnu opremu, Studentska br. 2, 51000 - RIJEKA, tel.: +385 (0)51 338-411 (0)51 331-520, fax: +385 (0)51 336-755
4. **INVENTING**, d.o.o., A. Pomoraca 7/V, 10000 - ZAGREB, tel/fax: +385 (0)1 6523-921
5. **MARINERA**, Obala kralja Petra Krešimira IV br. 11, 23210 - BIOGRAD NA MORU, tel: +385 (0)23 384-882
6. **MEHANIC NAUTIC**, d.o.o., Marka Marulića 12, 22243 - MURTER, tel: +385 (0)22 434-908, 435-062, fax: +385 (0)22 434-763
7. **SKIPERING**, d.o.o., Ive Andrića 42, 52440 - POREČ, tel/fax: (0)52 431-698
8. **DIDAKTA PLUS**, d.o.o., Ivana Trnskog 19, 10000 - ZAGREB, tel: +385 (0)1 216-999, 223-891, fax: +385 (0)1 2300-100

Hrvatski hidrografski institut svoje publikacije prodaje isključivo posredstvom ovlaštenih distributera.
Charts and publications are sold by authorized sales agents only.