



ISSN 0030-0713

SVEZAK 8

OGLAS ZA POMORCE

NOTICE TO MARINERS

**HRVATSKI HIDROGRAFSKI INSTITUT
SPLIT - HRVATSKA**

Kolovoz / August 2009.

Oglasi / Notices: 1 - 12

"OGLAS ZA POMORCE" mjesečno je izdanje. Donosi obavijesti za ažuriranje pomorskih karata i navigacijskih publikacija Hrvatskog hidrografskog instituta za Jadransko more, Jonsko more i Malteške otoke.

"OGLAS ZA POMORCE" is a monthly edition. Contains information for keeping up-to-date Croatian charts and nautical publications for Adriatic Sea, Ionian Sea and Maltese Islands.

SADRŽAJ - CONTENTS

- I.** UVODNA OBJAŠNENJA, PREGLED ISPRAVAKA
Explanatory Notes, Index of Corrections
- II.** ISPRAVCI KARATA
Corrections to Charts
- III.** ISPRAVCI PELJARA
Corrections to Sailing Directions
- IV.** ISPRAVCI POPISA SVJETALA
Corrections to List of Lights
- V.** ISPRAVCI RADIOSLUŽBE
Corrections to Radio Service
- VI.** ISPRAVCI KATALOGA
Corrections to Catalogue
- VII.** NAVIGACIJSKI RADIOOGLASI
Reprints of Radio Navigational Warnings
- VIII.** OBAVIJESTI
Information

○ svim promjenama važnima za sigurnost plovidbe molimo obavijestiti: HRVATSKI HIDROGRAFSKI INSTITUT, Nautički odsjek, Zrinsko-Frankopanska 161, 21000 Split Tel.: +385/0/21/308-845, 098233450, Fax: 021/347-208, E-mail: naut@hhi.hr, www.hhi.hr / Tiskani formular je sastavni dio Oglasa.

For all changes important for the safety of navigation please notify: HYDROGRAPHIC INSTITUTE OF THE REPUBLIC OF CROATIA Nautical Department, Zrinsko-Frankopanska 161, 21000 Split, Croatia, Tel.: +385/0/21/308-845, 098233450, Fax: 021/347-208, E-mail: naut@hhi.hr, www.hhi.hr

The form, which is convenient for sending a report, is given at the end of this issue.

Godišnja pretplata / Annual Subscription: 292,80 kn

RAVNATELJ
dr. sc. Zvonko Gržetić

I
Uvodna objašnjenja
Explanatory Notes

RADIOOGLASE za istočni dio Jadrana svakodnevno odašiljaju hrvatske obalne radiopostaje.

RADIO NAVIGATIONAL WARNINGS for east Adriatic coast are broadcasted daily by Croatian coastal radio stations.

DUBINE I VISINE određene su u metrima. Dubine se odnose na srednju razinu nižih niskih voda živih morskih mijena, a visine na srednju morsku razinu.

DEPTHS are in meters and are reduced to Chart Datum which is Mean Lower Low Water Springs.

HEIGHTS are above Mean Sea Level.

SEKTORI VIDLJIVOSTI svjetala i pokriveni smjerovi imaju vrijednost more-kopno (otok), ako nije drugačije naglašeno. Daljina vidljivosti svjetala izražena je u nautičkim miljama za visinu motriteljeva oka (5m).

SECTORS OF LIGHTS. The limits of sectors and areas of visibility, and the alignment of direction lights and leading lights are given as seen from seaward. Range in nautical miles is given for the height of eye of the observer - 5 metres.

Svi oglasi za ispravak karata iz prethodne godine objavljuju se u OZP za siječanj tekuće godine.

All Notices for correction to charts of previous year are printed in January issue of the current year.

OZP	Oglas za pomorce	- Notices to Mariners
PS	Popis svjetala i signala za maglu	- List of Lights
RS	Radioslužba za pomorce	- Radio Service
RO	radiooglasi	- Radio warnings
M	nautička milja	- Nautical mile
AN		- Avvisi ai Naviganti
ANM		- Admiralty Notices to Mariners
L/L		- Admiralty List of Lights
(P)	prethodni oglasi	- Preliminary Notices
(T)	privremeni oglasi	- Temporary Notices
HHI	Hrvatski hidrografski institut	- Hydrographic Institute of the Republic of Croatia
MK	male karte	



I
Pregled ispravaka
Index of corrections


Karte <i>Charts</i>	Oglas broj <i>Notices No.</i>	Publikacije <i>Publications</i>	Oglas broj <i>Notice No.</i>
- 100-18	1	Peljar I	3, 4(T), 5(T)
- 100-27	2	Peljar za male brodove:	
- 50-20	2	- I dio	6
- Plan 525	2	- II dio	Nema ispravaka
		Popis svjetala i signala za maglu	7,8,9,10,11,12
		Radioslužba za pomorce	Nema ispravaka
		Ispravci Kataloga	Nema ispravaka

II
ISPRAVCI KARATA
Corrections to Charts

JADRANSKO MORE - ADRIATIC SEA

HRVATSKA - CROATIA

1 - 8/09  **Crikvenica, luka: svjetleća oznaka kardinalna S**
Ucertati  na 45° 10.3'N - 14° 41.6'E i upisati dio karakteristike: BK(6)+DBI 15s

Crikvenica, port: lightbeacon, S cardinal
Insert  in 45° 10.3'N - 14° 41.6'E and abridged light description: BK(6)+DBI 15s

Karte (posljednji ispravak) - Charts (Last correction): 100-18 (3-2/09).

2 - 8/09 **Doli, luka, glava lukobrana: karakteristika svjetla**
Promijeniti karakteristiku svjetla Doli (PS 719/E3575) C Bl 3s 6m 2M na približno 42° 48.4'N - 17° 48.0'E u: C Bl 3s 5m 3M

Doli, port, breakwater head: light characteristic

Substitute characteristic C Bl 3s 6m 2M by C Bl 3s 5m 3M, Doli, light (PS 719/E3575) in vicinity 42° 48.4'N - 17° 48.0'E .

Karte (posljednji ispravak) - Charts (Last correction): 100-27 (9-7/08); 50-20 (6-6/08); Plan 525 (3-1/89).

III
ISPRAVCI PELJARA
Corrections to Sailing Directions

PELJAR I - JADRANSKO MORE - ISTOČNA OBALA
Izdanje - Edition 1999

3 - 8/09 **Crikvenica, luka: svjetleća kardinalna oznaka S**
Redak 06, promijeniti:
stoji: .. druga pličina je označena zelenom stožastom plutačom.
treba: ...druga pličina je označena svjetlećom oznakom sa znakom na vrhu (kardinalna S).
str. 118

4(T) - 8/09 **Gaženica, luka: radovi, svjetleće signalne kardinalne oznake**
Redak 01, dopuniti:
U tijeku su radovi u luci. Područje radova označeno je dvjema svjetlećim plutačama sa znakom na vrhu (kardinalna W i kardinalna E).
str. 185

5(T) - 8/09 **OBALA KOPNA od ušća rijeke Neretve do zaljeva Klek-Neum, Komarna: istraživački radovi**
Redak 19, dopuniti:
U tijeku su istraživački radovi trajektom "JADRANKA" na trasi od područja Komarna (obala kopna) do poluotoka Pelješac.
str. 275

PONIŠTENI ISPRAVCI PELJARA I
Cancelled corrections to Sailing Directions (Peljar I)
str. 186, ispravak 4(T) - 4/09

III
PELJAR ZA MALE BRODOVE - I dio
(Adriatic Sea Pilot - Volume I)
Izdanje - Edition 2002

6 - 8/09 Crikvenica, luka: svjetleće lateralne oznake i svjetleća kardinalna oznaka

U tekstu pod UPUTE ZA PLOVIDBU, promijeniti navode:

1. Uplovljavajući u luku, dvije crvene valjkaste plutače... u: Uplovljavajući u luku, dvije crvene svjetleće oznake (lateralne lijeve)...
 2. Pličina SE od glave lukobrana označena je zelenom stožastom plutačom u: Pličina SE od glave lukobrana označena je svjetlećom oznakom (kardinalna S).
- str. 210

PELJAR ZA MALE BRODOVE - II dio
(Adriatic Sea Pilot - Volume II)
Izdanje - Edition 2003

Nema ispravaka - Nil

IV
ISPRAVCI POPISA SVJETALA
Corrections to List of Lights

POPIS SVJETALA I SIGNALA ZA MAGLU
Izdanje - Edition 2009

7 - 8/09						
12,7	- plutača, ODAS	45 37.1	Ž B1 9s	5	Žuti ☼ na žutoj plutači,	(0,5+1;0,5+1;0,5+5,5)s
E2557,6	Paloma	13 34.2			6m	Privatno
8 - 8/09						
75,2	- Stara Savudrija, glava	45 30.1	C Bl(2) 5s	7	4 Bijela stožasta kula sa crve-	(0,5+1;0,5+3)s
E2643	lukobrana	13 30.3			nim stupićem i fenjerom,	Vid 090-163 (73) i
					5m	264-304 (40)
9 - 8/09						
78	- Lukobran, glava	45 26.2	Z B1 5s	9	4 Zelena kula sa stupom i	(0,5+4,5)s
E2646		13 31.1			galerijom, 6m	Pot 316-076 (120)
10 - 8/09						
214	- plutača 1100m SE	45 13.1	C Bl2s	..	3 Crveni ☐ na crvenoj	(0,3+1,7)s
		14 33.2			plutači	
11 - 8/09						
275,4	- prilazna oznaka	45 10.3	B K(6)+D Bl 15s	1	↓ na žuto-crnoj	(6(0,3+0,7); 2+7)s
		14 41.6			zglobno-elastičnoj motki	
12 - 8/09						
406	- Preko, glava lukobrana	44 04.9	C Bl3s	7	3 Crvena kula sa stupom	(0,3+2,7)s
E3158		15 11.7			i galerijom, 5m	Pot 125-205 (80)

V
ISPRAVCI RADIOSLUŽBE
Corrections to Radio Service

RADIOSLUŽBA ZA POMORCE
Izdanje - Edition 2006

Nema ispravaka - Nil

VI
ISPRAVCI KATALOGA
Corrections to Catalogue

KATALOG POMORSKIH KARATA I NAVIGACIJSKIH PUBLIKACIJA
Izdanje - Edition 2008

Nema ispravaka - Nil

VII
NAVIGACIJSKI RADIOOGLASI
RADIO NAVIGATIONAL WARNINGS

RADIOOGLASI na snazi 27. kolovoza 2009. u 0800 LT (0600 UTC)

- 2009. godina**
- 0098 Do daljnega usidrena svjetleća valografska plutača na 45° 19.630' N - 014° 23.648' E.
Karakteristika: Ž Bl (5) 20 sekunda 4 milje.
Zabranjena plovidba u polumjeru 150 metara od plutače.
- 0139 Do daljnega strujomjerna stanica na 43° 43' 26,5" N - 015° 51' 02,4"E (NE od signalne stanice JADRIJA).
- 0150 Do daljnega usidrena svjetleća valografska plutača na 44° 44.483' N - 013° 18.446' E.
Karakteristika: Ž Bl (5) 20 sekunda 4 milje.
Zabranjena plovidba u polumjeru 100 metara od plutače.
- 0151 Prolaz Mali Ždrelac, plovidba dopuštena isključivo sredinom prolaza za plovila visine do 16 m, širine do 6 m i gaza do 3.5 m. Granice plovnog puta označene su lateralnim svjetlećim oznakama.
Ploviti oprezno.
- 0178 Do daljnega strujomjerna stanica položena na dnu na 45° 10' 35,4174" N - 014° 22' 0,7116"E.
- 0188 Od 12.08.2009. do daljnega platforma "IG IV" obavlja geodetske podvodne radove u području Zagrebačkog pristaništa.
Ploviti oprezno, smanjenom brzinom i na sigurnoj udaljenosti.
- 0195 1. Poništava se radiooglas broj 0187/09.
2. Do daljnega platforma "ISABELA SOUTH" postavljena na 44° 57,5' N - 013° 09,1' E.
Zabranjena plovidba u polumjeru 500 metara od pozicije.
3. Do daljnega barža "MICOPERI 30" na 44° 58,8' N - 013° 07,8' E (pozicija IZABELA SJEVER).
Zabranjena plovidba u polumjeru 1 milje od pozicije.
- 0201 Brodogradilište VIKTOR LENAC, do daljnega zabranjena plovidba u području unutar spojnice označenih pozicija:
a) 45° 17.94'N - 014° 29.18'E žuta svjetleća plutača, karakteristika Ž Bl 2 sekunde
b) 45° 18.00'N - 014° 28.47'E žuta svjetleća plutača, karakteristika Ž Bl 2 sekunde
c) 45° 18.44'N - 014 28.14'E žuta svjetleća plutača, karakteristika Ž Bl 2 sekunde
- 0202 Brodogradilište VIKTOR LENAC, do daljnega zabranjena plovidba od platforme "SCARABEO" u polumjeru 400 metara.

RADIO NAVIGATIONAL WARNINGS in force on August 27th 2009 at 0800 LT (0600 UTC)

- Year 2009**
- 0098 *Until next notice lighted current meter station in 45° 19.630' N - 014° 23.648' E established.*
Characteristic: Fl (5) Y 20 seconds 4 miles.
Navigation in radius 150 metres from position prohibited.
- 0139 *Until next notice current meter stations in 43° 43' 26,5" N - 015° 51' 02,4" E (NE from JADRIJA signal station).*
- 0150 *Until next notice lighted current meter station in 44° 44.483' N - 013° 18.446' E established.*
Characteristic: Fl (5) Y 20 seconds 4 miles.
Navigation in radius 100 metres from position prohibited.
- 0151 *Prolaz Mali Ždrelac, navigation allowed in mid-channel for vessels not exceeding 16 metres in height, 6 metres in width and 3.5 metres in draught. Waterway borders marked by lateral lighted marks.*
Wide berth requested.
- 0178 *Until next notice current meter stations laid at the bottom in 45° 10' 35,4174" N - 014° 22' 0,7116"E.*
- 0188 *From August 12 until next notice in the area of Zagrebačko Pristanište rig "IG IV" performs underwater geodetic works.*
Wide berth and reduced speed requested.
- 0195 1. *Cancel 0187/09.*
2. *Until next notice oil rig "ISABELA SOUTH" established in 44° 57,5' N - 013° 09,1' E.*
Navigation in radius 500 meters from position prohibited.
3. *Until next notice barge "MICOPERI 30" in 44° 58,8' N - 013° 07,8' E (position ISABELA NORTH).*
Navigation in radius 1 mile from position prohibited.
- 0201 *Until next notice, shipyard VIKTOR LENAC, navigation prohibited in the area bounded by:*
a) *45° 17.94'N - 014° 29.18'E yellow light buoy, characteristic Fl Y 2 seconds*
b) *45° 18.00'N - 014° 28.47'E yellow light buoy, characteristic Fl Y 2 seconds*
c) *45° 18.44'N - 014 28.14'E yellow light buoy, characteristic Fl Y 2 seconds*
- 0202 *Until next notice, shipyard VIKTOR LENAC, navigation in 400 metres radius from platform SCARABEO prohibited.*

VII
NAVAREA III

SECTION A

NAVAREA THREE Warnings originated from August 18th 2009 at 0800 UTC to August 25th 2009 at 1034 UTC:

- 328 **TUNISIA**
Deposit of dredged materials until 15 SEP 09 from LA GOULETTE RADES harbour in area bounded by psns:
36°48,83'N 10°25,33'E
36°47,66'N 10°25,33'E
36°47,66'N 10°26,83'E
36°48,83'N 10°26,83'E.
Anchorage and fishing are prohibited.
- 329 **ADRIÁTIC SEA**
1.-Platform IZABELA SOUTH established in psn: 44°57,5'N 13°09,1'E.
500 meters berth requested.
2.-Till next notice barge MICOPERI 30 in psn:
44°58,8'N 13°07,8'E.
1 NM berth requested.
3.-Cancel NAVAREA THREE 315/09.
- 330 **NORTH ADRIÁTIC**
Cancel NAVAREA THREE 306/09 and this message.
- 331 **TUNISIA**
Tunnynet established and marked out by psns:
Special diurnal buoy 37°15,55'N 9°59,17'E
Special buoy 37°15,78'N 9°59,17'E
Special diurnal buoy 37°15,78'N 10°00,00'E
Special buoy 37°15,55'N 10°00,00'E.
- 332 **LEBANON**
A newly discovered rock in psn: 33°53,5'N 35°27,7'E, at a depth 2 meters from surface sea water, long 70 meters and breadth of 40 meters.
- 333 **NAVAREA THREE in force on AUG 25th 2009.**
2008: 412, 512.
2009: 176, 186, 217, 250, 251, 278, 288, 305, 308, 311, 314, 317, 322, 323, 324, 328, 329, 331, 332, 333.
1.-Only those less than 42 days old are daily broadcasted on Safety Net.
2.-Navarea Three are printed in weekly editions of notices to mariners (section 5).

VII

SECTION B

PART 1

NAVAREA THREE Warnings in force on August 25th 2009 at 1034 UTC:

Series 2008: 412, 512

2009: 176, 186, 217, 250, 251, 278, 288, 305, 308, 311, 314, 317, 322, 323, 324, 328, 329, 331, 332, 333.

PART 2

Summary of drilling rigs updated to NAVAREA THREE 333/09 warning.

Adriatic Sea - Ionian Sea


<i>Unknown</i>	<i>40°50,0'N</i>	<i>18°17,0'E</i>
<i>Bonaccia</i>	<i>43°36,0'N</i>	<i>14°21,2'E</i>
<i>Marica</i>	<i>44°04,3'N</i>	<i>14°00,6'E</i>
<i>Steward</i>	<i>44°12,8'N</i>	<i>12°46,6'E</i>
<i>Morena I</i>	<i>44°13,6'N</i>	<i>12°29,0'E</i>
<i>Annabella</i>	<i>44°13,7'N</i>	<i>13°04,4'E</i>
<i>Ika-A</i>	<i>44°21,5'N</i>	<i>13°29,3'E</i>
<i>Ananaria</i>	<i>44°21,8'N</i>	<i>13°22,5'E</i>
<i>Ocean king</i>	<i>44°21,8'N</i>	<i>13°26,8'E</i>
<i>Ida - B</i>	<i>44°26,8'N</i>	<i>13°28,8'E</i>
<i>Ida - C</i>	<i>44°27,7'N</i>	<i>13°30,3'E</i>
<i>Armida I</i>	<i>44°28,5'N</i>	<i>12°27,2'E</i>
<i>Ida - A</i>	<i>44°29,7'N</i>	<i>13°26,7'E</i>
<i>Unknown</i>	<i>44°30,0'N</i>	<i>13°00,0'E</i>
<i>Irina</i>	<i>44°31,7'N</i>	<i>13°22,8'E</i>
<i>Ivana C</i>	<i>44°37,0'N</i>	<i>13°11,3'E</i>
<i>Ana</i>	<i>44°41,0'N</i>	<i>13°16,1'E</i>
<i>Ivana B</i>	<i>44°41,2'N</i>	<i>13°13,1'E</i>
<i>Vesna</i>	<i>44°41,2'N</i>	<i>13°19,1'E</i>
<i>Ivana E</i>	<i>44°44,7'N</i>	<i>13°14,8'E</i>
<i>Ivana K</i>	<i>44°44,7'N</i>	<i>13°18,0'E</i>
<i>Ivana D</i>	<i>44°47,0'N</i>	<i>13°15,8'E</i>
<i>Isabela South</i>	<i>44°57,5'N</i>	<i>13°09,1'E.</i>

VIII
OBAVIJESTI
Information


Obavijesti za Male karte
Information for Small Craft Charts

Karta - Charts: MK - 5

Crikvenica, luka: svjetleća oznaka kardinalna S

Ucrtati  na 45° 10.3'N - 14° 41.6'E i upisati dio karakteristike: BK(6)+DBI 15s

Crikvenica, port: lightbeacon, S cardinal

Insert  in 45° 10.3'N - 14° 41.6'E and abridged light description: BK(6)+DBI 15s

Karta - Charts: MK - 25

Doli, luka, glava lukobrana: karakteristika svjetla

Promijeniti karakteristiku svjetla Doli (PS 719/E3575) C Bl 3s 6m 2M na približno 42° 48.4'N - 17° 48.0'E u: C Bl 3s 5m 3M

Doli, port, breakwater head: light characteristic

Substitute characteristic C Bl 3s 6m 2M by C Bl 3s 5m 3M, Doli, light (PS 719/E3575) in vicinity 42° 48.4'N - 17° 48.0'E .



OBRAZAC ZA OBAVIJESTI *Note for information*

Molimo pomorce da, koristeći ovaj standardni obrazac, obavijeste Nautički odsjek Hrvatskog hidrografskog instituta o otkrivenim opasnostima za plovidbu, uočenim promjenama na pomoćnim navigacijskim sredstvima i predlože potrebne promjene na kartama i navigacijskim publikacijama.

Mariners are requested to use this standard form to notify the Hydrographic Institute of the Republic of Croatia, Nautical Department, about discovered dangers to navigation, changes observed in aids to navigation, or corrections to charts and publications seen to be necessary.

Mjesto: Datum:
Place: Date:

Ime pošiljatelja (ime broda):
Name of sender (Name of ship):

Adresa ili pozivni znak i zastava broda:
Address or ship's call sign and flag:


Predmet:
Subject:

Prava ili procijenjena pozicija:
True or approx. position:

Karta ili publikacija:
Chart or publication:

Posljednji primljeni Oglas za pomorce:
Latest "Oglas za pomorce" received:

Sadržaj obavijesti:
Details:



POTPIS:
SIGNATURE:

Hrvatski hidrografski institut, Nautički odsjek, Zrinsko-Frankopanska 161, 21000 Split, tel: +385/0/21/308-845, 098233450, fax: +385/0/21/347-208, E-mail: naut@hhi.hr, telex: 26-270 HIRH RH.

Hydrographic Institute of the Republic of Croatia, Nautical Department, Zrinsko-Frankopanska 161, 21000 Split, Croatia, Tel: +385/0/21/308-845, 098233450, Fax: +385/0/21/347-208, E-mail: naut@hhi.hr, Telex: 26-270 HIRH RH.

POPIS POMORSKIH KARATA I NAVIGACIJSKIH PUBLIKACIJA
List of nautical charts and publication

POMORSKE KARTE
Nautical charts

Karta pomorska 100-15
Karta pomorska 100-16
Karta pomorska 100-17
Karta pomorska 100-18
Karta pomorska 100-19
Karta pomorska 100-20
Karta pomorska 100-21
Karta pomorska 100-22
Karta pomorska 100-23
Karta pomorska 100-24
Karta pomorska 100-25
Karta pomorska 100-26
Karta pomorska 100-27
Karta pomorska 100-28
Karta pomorska 100-29
Karta pomorska 100-30
Karta pomorska 300-31
Karta pomorska 300-32
Karta pomorska 300-33
Karta pomorska 300-34
Karta pomorska 300-35
Karta pomorska 300-36
Karta pomorska 300-37
Karta pomorska 10
Karta pomorska 11
Karta pomorska 13
Karta pomorska 14
Karta pomorska 15
Karta pomorska 16
Karta pomorska 17
Karta pomorska 20
Karta pomorska 22
Karta pomorska 37
Karta pomorska 47
Karta pomorska 50
Karta pomorska 63
Karta pomorska 83
Karta batimetrijska B 100
Karta pomorska 101
Karta pomorska 102
Karta pomorska 108
Karta pomorska 109
Karta pomorska INT 3410
Karta pomorska INT 3412
Karta pomorska INT 3414
Karta pomorska 151
Karta pomorska 152
Karta pomorska 153
Karte pomorske 154
Karta pomorska 50-3
Karta pomorska 50-4
Karta pomorska 50-20

POMORSKE KARTE
Nautical charts

Karta pomorska 301
Karta pomorska 302
Karta pomorska 303
Karta pomorska 401
Karta pomorska 402
Karta pomorska 501
Karta pomorska 502
Karta pomorska 512
Karta pomorska 518
Karta pomorska 525
Karta pomorska 532
Karta pomorska 533
Karta pomorska 535
Karta pomorska 600-64
Komplet malih karata - I dio
Komplet malih karata - II dio

PUBLIKACIJE
Publications

Peljar Jonskog mora i Malteških otoka
Popis svjetala (PS) i signala za maglu - Jadransko more - Jonsko more - Malteški otoci, 2009.
Znaci i kratice na hrvatskim pomorskim kartama 2002.
Katalog pomorskih karata i navigacijskih publikacija, 2008.
Peljar I - Jadransko more - istočna obala, 1999.
Peljar za male brodove, prvi dio, Piranski zaljev - Virsko more 2002.
Peljar za male brodove, drugi dio, Sedmovrače - Rt Oštra 2003.
Portolano per piccole imbarcazioni I. parte
Portolano per piccole imbarcazioni II. parte
Adriatic sea pilot volume I.
Adriatic sea pilot volume II.
Adrianautikführer für kleine Schiffe I. Teil
Adrianautikführer für kleine Schiffe II. Teil
Hidrografski godišnjak
Nautičke tablice, 1999.
Pomorske oznake, IALA sustav (novo izdanje)
Radio-navigacijska služba (izvan službene upotrebe)
Tablice morskih mijena, Jadransko more - istočna obala 2009.
Klimatološki atlas Jadranskog mora
Terestrička i elektronska navigacija, 1986.
Oglas za pomorce
"Andrija Mohorovičić" - izvještaj i rezultati oceanografskih istraživanja Jadranskog mora
Identifikator zvijezda (izdanje 1991)
Brodski dnevnik
Dnevnik stroja
Radioslužba 2006.
Nautički godišnjak 2009.
Priručnik za obuku radiooperatera s ograničenom ovlasti - morsko područje plovidbe A1 - ROC, 1999.
"Živi arhipelag u Hrvatskoj" - sjeverni, srednji i južni dio (hrvatski, engleski, njemački, talijanski)
Nautički priručnik s planovima luka: ZADARSKI ARHIPELAG, 2005 (hrvatski, francuski, engleski, njemački, talijanski)
101 INFO - Istočna obala Jadrana, informativna karta za nautičare, 2009.

PRODAJA KARATA I NAVIGACIJSKIH PUBLIKACIJA
Sales of charts and nautical publications

1. **LALIZAS MARINA**, d.o.o, Kopilica 5, 21000 - SPLIT, tel. 021-490-709
Mreža prodavaonica:
 - Prodavaonica 2, Split, Kopilica 5, 21000 Split, tel. 021-490-709 i fax. 021-339-060
 - Prodavaonica 1, Split, Obala Lazareta 1, 21000 Split, tel. i fax. 021-344-371
 - Prodavaonica 11, Split, Branimirova obala 2, 21000 Split, tel. 021-398-407
 - Prodavaonica 4, Zagreb, Cvjetna cesta 11, 10000 Zagreb, tel. i fax. 01-6183-341
 - Prodavaonica 8, Rijeka, M. Barača 3, 51000 Rijeka, tel. i fax. 051-343-173
 - Prodavaonica 3, Zadar, Jurja Bijanikinija 9, 23000 Zadar, tel. i fax. 023-254-458
 - Prodavaonica 10, Zadar, Vlatka Mačeka 6, 23000 Zadar, tel. 023-302-147
 - Prodavaonica 5, Šibenik, Obala dr. Franje Tuđmana 2, 22000 Šibenik, tel. i fax. 022-212-268
 - Prodavaonica 6, Dubrovnik, Na Skali 4, 20236 Mokošica - Dubrovnik, tel. i fax. 020-454-073
 - Prodavaonica 7, Pula, Riva 14, 52100 Pula, tel. 052-210-904
2. **NAVAL-ADRIA**, d.o.o, Budicinova 7, 51000 Rijeka, tel. i fax. 051-267-635
 - Prodavaonica **Nautika**, 51222 Bakar, tel. i fax. 051-761-730, e-mail naval-adria@ri.htnet.hr
3. **INVENTING**, d.o.o, Palinodevka 19f, 10000 Zagreb, tel. i fax. 01-6523-921, e-mail: inventing@zg.t-com.hr
4. **NAVIGATORE**, t.o, Riva Amfora 7, Červar-Porat, 52440 Poreč, tel. i fax. 052-436-663
5. **TRINAESTICA - 13**, t.o, Ulica kneza Domagoja 3, 23210 Biograd na moru, tel. 023-383-219
6. **GEOSUSTAVI**, d.o.o. Sukoišanska 25, 21000 Split, tel. i fax. 021-484-556, mob. 091-5378-294, e-mail: info@geosustavi.hr
7. **RAMINA POMORSTVO**, d.o.o. Uvala Baluni 7, 21000 Split, tel. i fax. 021-398-233, e-mail: ramina-pomorstvo@st.htnet.hr
8. **DOMINOVIĆ**, d.o.o, Trnjanska cesta 54a, 10000 Zagreb, tel. 01-6115-949, 01-6155-295, fax. 01-6114-240,
e-mail: dominovic@zg.t-com.hr
9. **MARINERA**, Obala kralja Petra Krešimira IV br. 11, 23210 Biograd na moru, tel. i fax. 023-384-882.

Publikacije Hrvatskog hidrografskog instituta prodaju isključivo ovlašteni distributeri.
Charts and publications are sold by authorized sales agents only.