



ISSN 0030-0713

SVEZAK 5

OGLAS ZA POMORCE

NOTICE TO MARINERS

**HRVATSKI HIDROGRAFSKI INSTITUT
SPLIT - HRVATSKA**

Svibanj / May 2001.

Oglasi / Notices: 1 - 22

"OGLAS ZA POMORCE" mjesečno je izdanje. Donosi obavijesti za ažuriranje pomorskih karata i navigacijskih publikacija Hrvatskog hidrografskog instituta za Jadransko more, Jonsko more i Malteške otoke.

"OGLAS ZA POMORCE" is a monthly edition. Contains information for keeping up-to-date Croatian charts and nautical publications for Adriatic Sea, Ionian Sea and Maltese Islands.

SADRŽAJ - CONTENTS

- I.** UVODNA OBJAŠNENJA, PREGLED ISPRAVAKA
Explanatory Notes, Index of Corrections
- II.** ISPRAVCI KARATA
Corrections to Charts
- III.** ISPRAVCI PELJARA
Corrections to Sailing Directions
- IV.** ISPRAVCI POPISA SVJETALA
Corrections to List of Lights
- V.** ISPRAVCI RADIOSLUŽBE
Corrections to Radio Service
- VI.** ISPRAVCI KATALOGA
Corrections to Catalogue
- VII.** NAVIGACIJSKI RADIOOGLASI
Reprints of Radio Navigational Warnings
- VIII.** OBAVIJESTI
Information

O svim promjenama važnima za sigurnost plovidbe molimo obavijestiti: HRVATSKI HIDROGRAFSKI INSTITUT, Nautički odsjek, Zrinsko-Frankopanska 161, 21000 Split Tel.: +385/0/21/361-840, 361-792, kućni 209, Fax: 021/347-208, E-mail: dhi-naut@dhi.tel.hr, www.dhi.tel.hr / Tiskani formular je sastavni dio Oglasa.

For all changes important for the safety of navigation please notify: HYDROGRAPHIC INSTITUTE OF THE REPUBLIC OF CROATIA Nautical Department, Zrinsko-Frankopanska 161, 21000 Split, Croatia, Tel.: +385/0/21/361-840, 361-792 ext. 209, Fax: 021/347-208, E-mail: dhi-naut@dhi.tel.hr, www.dhi.tel.hr
The form, which is convenient for sending a report, is given at the end of this issue.

Godišnja pretplata / Annual Subscription: 200.00 kn

RAVNATELJ
dr. sc. Zvonko Gržetić

I
Uvodna objašnjenja
Explanatory Notes

RADIOOGLASE za istočni dio Jadrana svakodnevno odašiljaju hrvatske obalne radiopostaje.

RADIO NAVIGATIONAL WARNINGS for east Adriatic coast are broadcasted daily by Croatian coastal radio stations.

DUBINE I VISINE određene su u metrima. Dubine se odnose na srednju razinu nižih niskih voda živih morskih mijena, a visine na srednju morsku razinu.

DEPTHS are in meters and are reduced to Chart Datum which is Mean Lower Low Water Springs.

HEIGHTS are above Mean Sea Level.

SEKTORI VIDLJIVOSTI svjetala i pokriveni smjerovi imaju vrijednost more-kopno (otok), ako nije drugačije naglašeno. Daljina vidljivosti svjetala izražena je u nautičkim miljama za visinu motriteljeva oka (5m).

SECTORS OF LIGHTS. The limits of sectors and areas of visibility, and the alignment of direction lights and leading lights are given as seen from seaward. Range in nautical miles is given for the height of eye of the observer - 5 metres.

Svi oglasi za ispravak karata iz prethodne godine objavljuju se u OZP za siječanj tekuće godine.

All Notices for correction to charts of previous year are printed in January issue of the current year.

OZP	Oglas za pomorce	- Notices to Mariners
PS	Popis svjetala i signala za maglu	- List of Lights
RS	Radioslužba	- Radio Service
RO	radiooglas	- Radio warnings
M	nautička milja	- Nautical mile
AN		- Avvisi ai Naviganti
ANM		- Admiralty Notices to Mariners
L/L		- Admiralty List of Lights
(P)	prethodni oglasi	- Preliminary Notices
(T)	privremeni oglasi	- Temporary Notices
HHI	Hrvatski hidrografski institut	- Hydrographic Institute of the Republic of Croatia
MK	male karte	


I
Pregled ispravaka
Index of corrections

Karte <i>Charts</i>	Oglas broj <i>Notices No.</i>	Publikacije <i>Publications</i>	Oglas broj <i>Notice No.</i>
101.....	1	Peljar I.....	8, 9, 10, 11, 12, 13, 14(T)
300-31	1	Popis svjetala	15, 16, 17, 18, 19, 20, 21, 22
INT 3410.....	1	Radioslužba.....	Nema ispravaka
151.....	1	Ispravci Kataloga	Nema ispravaka
161.....	1		
100-21	2, 3		
100-26	3		
MK-15.....	2		
MK-16.....	3		
Plan 536	4, 5, 6		
Plan 83	7		


II
ISPRAVCI KARATA
Corrections to Charts

HRVATSKA - CROATIA

1 - 5/01 Sjeverni Jadran: platforma IVANA B





1. Poništavaju se ispravci 4(T) - 2/01 i 5(T) - 2/01.
2. Ucrtati  na 44° 41.2'N - 13° 13.1'E (za karte 151 i 161 na 44° 41.1'N - 13° 12.9'E) i upisati karakteristiku: **B Mo(U) 15s 10M**
NAUTO Mo(U) 30s
- za kartu INT 3410 upisati: **Mo(U) 15s 10M**
NAUTO Mo(U) 30s

North Adriatic: rig IVANA B

1. Cancel 4(T) - 2/01 and 5(T) - 2/01.
2. Insert  in 44° 41.2'N - 13° 13.1'E (for charts 151 and 161 na 44° 41.1'N - 13° 12.9'E) and characteristic: **B Mo(U) 15s 10M**
NAUTO Mo(U) 30s
- for chart INT 3410 insert: **Mo(U) 15s 10M**
NAUTO Mo(U) 30s







Karte (posljednji ispravak) - Charts (Last correction): 101 (3-4/01); 300-31 (3-4/01); INT 3410 (3-4/01); 151 (3-2/01); 161 (3-2/01).

2 - 5/01  Kaprije, otok i luka: zabranjeno sidrenje, područje dozvoljenog sidrenja

1. Ucrtati  na približno 43° 41.4'N - 15° 42.2'E.
 2. Ucrtati: a) ----- u smjeru 205° od svjetla Kaprije, glava gata PS 460/E3229 (43° 41.3'N - 15° 42.8'E) do suprotne obale (NW granica dozvoljenog sidrenja).
 - b)  na približno 43° 41.2'N - 15° 42.8'E.
- Kaprije, island and port: anchoring prohibited, anchorage limit**
1. Insert  in vicinity 43° 41.4'N - 15° 42.2'E.
 2. Insert: a) ----- in direction 205° from light Kaprije, mole head PS 460/E3229 (43° 41.3'N - 15° 42.8'E) to opposite coastline (NW anchorage limit).
 - b)  in vicinity 43° 41.2'N - 15° 42.8'E.




Karte (posljednji ispravak) - Charts (Last correction): 100-21 (2-3/01); MK-15 (2-8/00).

3 - 5/01 Rogač, luka: lučko svjetlo

1. Ucrtati  na 43° 23.80'N - 16° 18.30'E i upisati dio karakteristike: **B Bl(2) 5s**
 2. Prekrižiti  na približno 43° 23.7'N - 16° 18.4'E.
 3. Ucrtati  na 43° 23.65'N - 16° 18.40'E.
- Rogač, port: light**
1. Insert  and abridged light description **B Bl(2) 5s** in 43° 23.80'N - 16° 18.30'E
 2. Delete  in vicinity 43° 23.7'N - 16° 18.4'E.
 3. Insert  in 43° 23.65'N - 16° 18.40'E.


Karte (posljednji ispravak) - Charts (Last correction): 100-21 (2-5/01); 100-26 (2-3/01); MK-16 (2-3/01).

4 - 5/01 Kaštelanski zaljev: plutače

1. Prekrižiti  (od svjetla Rt Stinice PS 554/E3325,4; 43° 31.9'N - 16° 27.0'E) na:
 - a) Wp= 327°; d= 900 m
 - b) Wp= 338°; d= 840 m
 - c) Wp= 351°; d= 820 m
 - d) Wp= 043°; d= 900 m
 - e) Wp= 061°; d= 1380 m
 - f) Wp= 068°; d= 1380 m
 - g) Wp= 072°; d= 1590 m
 - h) Wp= 074°; d= 1880 m
2. Ucrtati od svjetla Rt Stinice PS 554/E3325,4 (43° 31.9'N - 16° 27.0'E):
 - a)  na Wp=063.5° d= 1010 m
 - b)  na Wp=071.5° d= 1215 m

II

Kaštelanski zaljev: buoys

1. Delete  (from light Rt Stinice PS 554/E3325,4; 43° 31.9'N - 16° 27.0'E) in:

a) Wp= 327°; d= 900 m

b) Wp= 338°; d= 840 m

c) Wp= 351°; d= 820 m

d) Wp= 043°; d= 900 m


e) Wp= 061°; d= 1380 m


f) Wp= 068°; d= 1380 m

g) Wp= 072°; d= 1590 m

h) Wp= 074°; d= 1880 m


2. Insert from light Rt Stinice PS 554/E3325,4 (43° 31.9'N - 16° 27.0'E)

a)  in Wp=063.5° d= 1010 m

b)  in Wp=071.5° d= 1215 m


Karta (posljednji ispravak) - Chart (Last correction): Plan 536 KAŠTELANSKI ZALJEV (2-3/01)

5 - 5/01 Split, luka, Žnjan, uvala: neizmjereno područje

1. Ucrtati  od pozicije Wp=089,5° d= 4020 m (E rub Plana) od svjetla Split, glava lukobrana PS 565/E3349 (43° 30.1N - 16° 26.4'E) u smjeru 266° d=2400 m.

2. Prekrižiti sve iznose dubina i simbole izobata između granice pod 1. i obalne crte i upisati: Neizmjereno područje

Split, harbour, Žnjan, cove: not surveyed area

1. Insert  from position Wp=089,5° d= 4020 m from light Split, breakwater head PS 565/E3349 (43° 30.1N - 16° 26.4'E) in direction 266° d=2400 m.

2. Delete all figures for ordinary soundings and symbols of depth contours between the limit ad 1. and the coastline and insert: Neizmjereno područje

Karta (posljednji ispravak) - Chart (Last correction): Plan 536 KAŠTELANSKI ZALJEV (4-5/01)

6 - 5/01 Pakleni otoci, S od otoka Jerolim: dio podmorskog kabela


Ucrtati simbol podmorskog kabela (P-7) od istočnog ruba plana (Wp=129° d=3410 m od svjetla Otočić Gališnik PS 618/E3406 43° 09.9'N - 16° 26.6'E) u smjeru 265° do južnog ruba plana.

Pakleni otoci, S of island Jerolim: part of submarine cable


Insert symbol P-7 (submarine cable) from E border of Plan (Wp=129° d=3410 m from light Otočić Gališnik PS 618/E3406 43° 09.9'N - 16° 26.6'E) in direction 265° to S border of Plan.

Karta (posljednji ispravak) - Chart (Last correction): Plan 536 PAKLENI OTOCI (5-5/01)

7 - 5/01 Dubrovnik, Grebeni, W od Hr Seka Velika: greben u razini hidrografske nule

Ucrtati  na 42° 39' 02.9"N - 18° 03' 44.3"E

Dubrovnik, Grebeni, W of Hr Seka Velika: rock awash at the level of chart datum

Insert  in 42° 39' 02.9"N - 18° 03' 44.3"E

Karta (posljednji ispravak) - Chart (Last correction): Plan 83 (prvi ispravak)

III


ISPRAVCI PELJARA

Corrections to Sailing Directions

PELJAR I - JADRANSKO MORE - ISTOČNA OBALA

Izdanje - Edition 1999

8 - 5/01 Bakarski zaljev, shema: znak na vrhu na lateralnoj plutači

Prekrižiti  na zelenoj lateralnoj plutači - desna strana na oko 200 m NW od simbola dozvoljenog sidrenja u luci Bakar.

str. 83

9 - 5/01 Bakarski zaljev: UPOZORENJE

Redak 07 i 08, promijeniti:

- podmorski transporter ispred luke Bakar; uplovljavati u luku Bakar tako da svjetleća plutača sa stupom (lateralna desna) ostaje nadesno, a kod isplavljenja nalijevo. Dubina kod plutače i nad transporterom je oko 7 m.

str. 86

10 - 5/01 Kaprije, otok: sidrište

Redak 49, promijeniti:

UPOZORENJE : Zabranjeno je sidrenje u području sjeverozapadno od smjera 205 od lučkog svjetla na glavi gata u luci Kaprije do suprotne obale.

Sidrenje je dozvoljeno jugoistočno od toga smjera u području luke Kaprije: Brodovi ne smiju ometati pristajanje i isplavljenje redovne brodske linije.

str. 199

11 - 5/01 Split, gradska luka, shema: lateralna plutača

Promijeniti  na oko 70 m NE od svjetla lučica Labud u: 

str. 235

III

12 - 5/01 **Rogač, luka, shema: lučko svjetlo**
Ucrtati ☆ na oko $Wp=038^\circ$ $d=131$ m (glava gata novoizgrađenog trajektnog pristana) od simbola lučke ispostave
str. 237

13 - 5/01 **Rogač, luka: lučko svjetlo**

Redak 24, promijeniti

ORIJENTACIJA: Zvonik u selu Grohote; crvenosmeđi odron na zapadnom rtu, svjetlo na istočnom rtu Bad - crvena četverokutna željezna kula s galerijom i svjetlo na glavi gata trajektnog pristana - bijela kula sa stupom i galerijom.
str. 238

14 (T) - 5/01 **Jelsa, luka: podmorski radovi**

Do daljnje su u tijeku podmorski radovi na operativnoj obali i području Puntin. Zabranjen je privez. Ploviti oprezno i smanjenom brzinom.
str. 252

PONIŠTENI ISPRAVCI PELJARA

Cancelled corrections of Sailing Directions

str. B 26, ispravak 8(T) - 2/01

str. 86, ispravak 11 - 2/00

str. 236, ispravak 19(T) - 1/01

str. 238, ispravak 8(T) - 3/01

str. 241, ispravak 20(T) - 1/01

str. 247, ispravak 9(T) - 3/01

str. 252, ispravak 8(T) - 12/97

IV

ISPRAVCI POPISA SVJETALA

Corrections to List of Lights

POPIS SVJETALA I SIGNALA ZA MAGLU

Izdanje - Edition 1998

15 - 5/01							
571,5	Rogač, trajektni pristan, glava gata	43 23.8 16 18.3	B Bl(2) 5s	8	3	Bijela kula sa stupom i galerijom, 5m	(0,5+1; 0,5+3)s
16 - 5/01							
657	- Parila	43 01.7 17 27.8	C Bl 3s	6	3	Crvena kula na betonskom bloku, 4m	(0,3+2,7)s Pot 057-211 (154)
17 - 5/01							
1033,1 E2070,7	--	35 49.3 14 32.6	C DBI 10s	8	9		
18 - 5/01							
1033,13 E2070,75	--	35 49.3 14 32.4	C VK Bl 10s	9	6		
19 - 5/01							
1033,15 E2070,78	--	35 49.3 14 32.4	C Bl 5s	9	7		
20 - 5/01							
1034 E2075			UKINUTO				
21 - 5/01							
1483	Platforma IVANA B	44 41.2 13 13.1	B Mo(U) 15s NAUTO Mo(U) 30s	22.5	10 2	Platforma	(0,4+0,5;0,4+0,5;1,2+12)s (0,75+1;0,75+1;2,5+24)s
22 - 5/01							

U poglavlju NUMERIČKI POPIS prekriziti u odgovarajućim kolonama E 2075 i 1034.
str. 94

PONIŠTENI ISPRAVCI POPISA SVJETALA

Cancelled corrections of List of Lights

str. 40, ispravak 19 - 3/01

V
ISPRAVCI RADIOSLUŽBE
Corrections to Radio Service

RADIOSLUŽBA
Izdanje - Edition 1998

Nema ispravaka - Nil

VI
ISPRAVCI KATALOGA
Corrections to Catalogue

KATALOG POMORSKIH KARATA I NAVIGACIJSKIH PUBLIKACIJA
Izdanje - Edition 1998

Nema ispravaka - Nil

VII
NAVIGACIJSKI RADIOOGLASI
RADIO NAVIGATIONAL WARNINGS

RADIOOGLASI na snazi 24. svibnja 2001.

- 0081 Od 16. ožujka do daljnega zabranjuje se pristajanje svim plovilima na vezovima broj 12 i 13 u luci Gruž.
Ploviti oprezno i smanjenom brzinom.
- 0104 Od 23. travnja do daljnega strujomjerne stanice na:
a) 43° 13.5'N - 016° 39.4'E (crvena plutača)
b) 43° 13.8'N - 016° 39.6'E (žuta plutača s radar reflektorom)
c) 43° 08.0'N - 017° 12.1'E (crvena plutača)
d) 43° 08.4'N - 017° 12.3'E (žuta plutača s radar reflektorom)
Zabranjena plovidba u polumjeru 50 metara. Ploviti oprezno.
- 0106 Kanal Ježevica, trajektni pristan, svjetlo PS 639/E3479 na 42° 57.2'N - 017° 09.2'E pogašeno.
- 0111 Od 04. svibnja do daljnega strujomjerna stanica na 43° 28.6'N - 016° 10.6'E (žuta plutača s radar reflektorom).
Zabranjena plovidba u polumjeru 100 metara. Ploviti oprezno.
- 0118 Do daljnega radovi na približno 43° 01.7'N - 017° 25.7'E (luka Ploče).
Ploviti oprezno i smanjenom brzinom. Kontakt VHF kanal 16 prije navedenog područja.
- 0119 Loza, uvala, svjetlo, PS 352 / E 3050 na 44° 20.8'N - 014° 36.4'E pogašeno.
- 0126 Do daljnega radovi na približno 42° 40.0'N - 018° 05.1'E (most, Rijeka Dubrovačka). Ploviti oprezno.
- 0129 Do daljnega podvodni radovi na operativnoj obali u duljini od 280 metara zapadno od mosta u luci Trogir (na približno 43° 31.0'N - 016° 15.0'E). Ploviti oprezno i smanjenom brzinom.
- 0134 Plutača, lateralna, lijeva strana na približno 800 metara istočno od mosta u luci Trogir nedostaje.
- 0135 Do daljnega podmorski radovi unutar spojnica pozicija
a) 43° 02,32'N - 017° 25,43'E
b) 43° 02,35'N - 017° 25,35'E
c) 43° 02,48'N - 017° 25,45'E
d) 43° 02,75'N - 017° 25,59'E
e) 43° 02,69'N - 017° 25,77'E
f) 43° 02,58'N - 017° 25,62'E
g) 43° 02,45'N - 017° 25,52'E
Pozicije radova pod a), c), f) i g) označene su sa svjetlećim plutačama karakteristike bijelo bljeskajuće svjetlo.
Ploviti oprezno i smanjenom brzinom. Za slobodan prolaz kontaktrati Lučku upravu na VHF kanalu 16 prije navedenog područja.

VII

RADIO NAVIGATIONAL WARNINGS in force on 24th May 2001

- 0081 From March 16th till next notice berthing on the berth No. 12 and 13 in port Gruž prohibited. Wide berth and reduced speed requested.
- 0104 From April 23th till next notice current-meter stations in:
a) 43° 13.5'N - 016° 39.4'E (red buoy)
b) 43° 13.8'N - 016° 39.6'E (yellow buoy with radar reflector)
c) 43° 08.0'N - 017° 12.1'E (red buoy)
d) 43° 08.4'N - 017° 12.3'E (yellow buoy with radar reflector)
Navigation in 50 metres radius prohibited. Wide berth requested.
- 0106 Kanal Ježevica, ferry pier, light LL E3479 in 42° 57.2'N - 017° 09.2'E unlit.
- 0111 From May 04th till next notice current-meter station in 43° 28,6'N - 016° 10,6'E (yellow buoy with radar reflector).
Navigation in 100 metres radius prohibited. Wide berth requested.
- 0118 Untill next notice works in vicinity 43° 01.7'N - 017° 25.7'E (Ploče, port).
Wide berth and reduced speed requested. Contact VHF channel 16 before transiting area.
- 0119 Loza, S side, light, LL E 3050 in 44° 20,8'N - 014° 36,4'E unlit.
- 0126 Untill next notice works in vicinity 42° 40.0'N - 018° 05.1'E (Rijeka Dubrovačka, bridge).
Wide berth requested.
- 0129 Till next notice underwater works on the wharf in lenght 280 metres W from Trogir bridge (in vicinity 43° 31.0'N - 016° 15.0'E).
Wide berth and reduced speed requested.
- 0134 Lateral mark buoy, port-hand in vicinity 800 metres E from bridge in Trogir port missing.
- 0135 Till next notice underwater works in area bounded by
a) 43° 02,32'N - 017° 25,43'E
b) 43° 02,35'N - 017° 25,35'E
c) 43° 02,48'N - 017° 25,45'E
d) 43° 02,75'N - 017° 25,59'E
e) 43° 02,69'N - 017° 25,77'E
f) 43° 02,58'N - 017° 25,62'E
g) 43° 02,45'N - 017° 25,52'E

Works positions a), c), f) and g) was marked with lighted buoys characteristic flashing white. Wide berth and reduced speed requested.
To free transit contact Port Control in VHF 16 before transiting area.

NAVAREA III

NAVAREA III radionavigacijski oglasi na snazi 22 svibnja 2001. (Jadransko i Jonsko more)
NAVAREA III navigational warnings in force on May 22nd 2001 (for Adriatic Sea and Ionian Sea)

Summary of Drilling Rigs updated up to NAVAREA THREE 174/2001 warning

ADRIATIC SEA - IONIAN SEA

Armida 1	44° 28.5'N., 012° 27.2'E
Morena 1	44° 13.6'N., 012° 29.0'E
R.T. Mayer	44° 32.8'N., 012° 29.7'E
R.W. Monwel	44° 12.7'N., 012° 42.3'E
Steward	44° 12.8'N., 012° 46.6'E
Bonaccia	43° 36.0'N., 014° 21.2'E
Unknown	44° 30.0'N., 013° 00.0'E
Unknown	44° 50.0'N., 018° 17.0'E
Panon	44° 04.1'N., 014° 00.4'E
Ivana A	44° 47.0'N., 013° 14.8'E
Ivana B	44° 41.2'N., 013° 13.1'E
Ivana E	44° 44.7'N., 013° 14.8'E
Ivana D	44° 47.0'N., 013° 15.8'E

NAVAREA THREE warnings that remain in force on May 22nd 2001

Serie 2001, nums: 168, 171, 176, 177, 178, 180, 188, 193, 195, 212, 216, 222, 223, 224, 226, 227, and 228.

VIII
OBAVIJESTI
Information

1. UREDBA O OBJAVI MEMORANDUMA O SUGLASNOSTI IZMEĐU VLADE REPUBLIKE HRVATSKE, VLADE TALIJANSKE REPUBLIKE I VLADE REPUBLIKE SLOVENIJE O USPOSTAVI ZAJEDNIČKOG SUSTAVA PLOVIDBENIH PRAVACA I SUSTAVA USMJERENE I ODIJELJENE PLOVIDBE U SJEVERNOM DIJELU SJEVERNOG JADRANA - Narodne novine broj 5 od 27. travnja 2001.
2. UREDBA O OBJAVI MEMORANDUMA O SUGLASNOSTI IZMEĐU VLADE REPUBLIKE HRVATSKE I VLADE TALIJANSKE REPUBLIKE O USPOSTAVI ZAJEDNIČKOG SUSTAVA PLOVIDBENIH PRAVACA I SUSTAVA USMJERENE I ODIJELJENE PLOVIDBE U PODRUČJU SJEVERNOG I SREDNJEG JADRANA - Narodne novine broj 5 od 27. travnja 2001.
3. NAREDBA O IZMJENAMA I DOPUNAMA NAREDBE O KATEGORIJAMA PLOVIDBE POMORSKIH BRODOVA - Narodne novine broj 44 od 16. svibnja 2001.
4. NAREDBA O VISINI NAKNADE ZA SIGURNOST PLOVIDBE KOJU PLAĆAJU STRANE JAHTE I BRODICE NAMIJENJENE RAZONODI ILI ŠPORTU I VISINI PRISTOJBE ZA IZMJENU POSADE- Narodne novine broj 44 od 16. svibnja 2001.
5. PRAVILNIK O IZMJENAMA I DOPUNAMA PRAVILNIKA O RAZVRSTAVANJU I KATEGORIZACIJI LUKA NAUTIČKOG TURIZMA - Narodne novine broj 45 od 18. svibnja 2001.
6. U OZP svezak 4 pod ISPRAVCI KARATA, pozicija u ispravku 4-4/01 pod točkom 3. je 42° 39.5'N - 18° 05.5'E, a ne kako je navedeno.



OBRAZAC ZA OBAVIJESTI *Note for information*

Molimo pomorce da, koristeći ovaj standardni obrazac, obavijeste Nautički odsjek Hrvatskog hidrografskog instituta o otkrivenim opasnostima za plovidbu, uočenim promjenama na pomoćnim navigacijskim sredstvima i predlože potrebne promjene na kartama i navigacijskim publikacijama.

Mariners are requested to use this standard form to notify the Hydrographic Institute of the Republic of Croatia, Nautical Department, about discovered dangers to navigation, changes observed in aids to navigation, or corrections to charts and publications seen to be necessary.

Mjesto: Datum:
Place: Date:

Ime pošiljatelja (ime broda):
Name of sender (Name of ship):

Adresa ili pozivni znak i zastava broda:
Address or ship's call sign and flag:


Predmet:
Subject:

Prava ili procijenjena pozicija:
True or approx. position:

Karta ili publikacija:
Chart or publication:

Posljednji primljeni Oglas za pomorce:
Latest "Oglas za pomorce" received:

Sadržaj obavijesti:
Details:



POTPIS:
SIGNATURE:

Hrvatski hidrografski institut, Nautički odsjek, Zrinsko-Frankopanska 161, 21000 Split, tel: +385/0/21/361-840, 361-792 kućni 209, fax: +385/0/21/347-208, E-mail: dhi-naut@dhi.tel.hr, telex: 26-270 HIRH RH.

Hydrographic Institute of the Republic of Croatia, Nautical Department, Zrinsko-Frankopanska 161, 21000 Split, Croatia, Tel: +385/0/21/361-840, 361-792 ext. 209, Fax: +385/0/21/347-208, E-mail: dhi-naut@dhi.tel.hr, Telex: 26-270 HIRH RH.

POPIS POMORSKIH KARATA I NAVIGACIJSKIH PUBLIKACIJA
List of nautical charts and publication

POMORSKE KARTE

Nautical charts

Karta pomorska 100-15
Karta pomorska 100-16
Karta pomorska 100-17
Karta pomorska 100-18
Karta pomorska 100-19
Karta pomorska 100-20
Karta pomorska 100-21
Karta pomorska 100-22
Karta pomorska 100-23
Karta pomorska 100-24
Karta pomorska 100-25
Karta pomorska 100-26
Karta pomorska 100-27
Karta pomorska 100-28
Karta pomorska 100-29
Karta pomorska 100-30
Karta pomorska 300-31
Karta pomorska 300-32
Karta pomorska 300-33
Karta pomorska 300-34
Karta pomorska 300-35
Karta pomorska 300-36
Karta pomorska 300-37
Karta pomorska 10
Karta pomorska 13
Karta pomorska 14
Karta pomorska 15
Karta pomorska 20
Karta pomorska 11
Karta pomorska 22
Karta pomorska 63
Karta pomorska 83
Karta batimetrijska B 100
Karta pomorska 101
Karta pomorska 102
Karta pomorska 108
Karta pomorska 109
Karta pomorska INT 3410
Karta pomorska INT 3412
Karta pomorska INT 3414
Karta pomorska 151
Karta pomorska 152
Karta pomorska 153
Karte pomorske 154
Karta pomorska 155
Karta pomorska 156
Karta pomorska 157
Karta pomorska 158
Karta pomorska 159
Karta pomorska 160
Karte pomorska 161
Karta pomorska 171
Karta pomorska 172
Karta pomorska 173
Karta pomorska 174
Karta pomorska 175
Karta pomorska 179
Karta pomorska 50-3
Karta pomorska 50-4
Karta pomorska 50-20

POMORSKE KARTE

Nautical charts

Karta pomorska 301
Karta pomorska 302
Karta pomorska 303
Karta pomorska 501
Karta pomorska 502
Karta pomorska 512
Karta pomorska 515
Karta pomorska 518
Karta pomorska 525
Karta pomorska 532
Karta pomorska 533
Karta pomorska 535
Karta pomorska 600-61
Karta pomorska 600-62
Karta pomorska 600-63
Karta pomorska 600-64
Komplet malih karata - I dio
Komplet malih karata - II dio

PUBLIKACIJE

Publications

Peljar Jonskog mora i Malteških otoka
Popis svjetala (PS) i signala za maglu - Jadransko more - Jonsko more - Malteški otoci, 1998.
Znaci i skraćenice na pomorskim kartama izdanja Hidrografskog instituta
Katalog pomorskih karata i navigacijskih publikacija, 1998.
Peljar I - Jadransko more - istočna obala, 1999.
Peljar II - Jadransko more - zapadna obala
Hidrografski godišnjak
Nautičke tablice, 1999.
Pomorske oznake, IALA sustav (novo izdanje)
Radio-navigacijska služba (izvan službene upotrebe)
Tablice morskih mijena, Jadransko more - istočna obala 2001.
Klimatološki atlas Jadranskog mora
Terestrička i elektronska navigacija, 1986.
Oglas za pomorce
"Andrija Mohorovičić" - izvještaj i rezultati oceanografskih istraživanja Jadranskog mora
Identifikator zvijezda (izdanje 1990)
Brodski dnevnik
Dnevnik stroja
Radioslužba 1998.
Nautički godišnjak 2001.
Priručnik za obuku radiooperatera s ograničenom ovlasti - morsko područje plovidbe A1 - ROC, 1999.

PRODAJA KARATA I NAVIGACIJSKIH PUBLIKACIJA
Sales of charts and nautical publications

1. Poduzeće **PLOVPUT** - Split, Obala Lazareta br. 1, 21000 - SPLIT, tel: +385 (0)21 355-900, fax: +385 (0)21 585-782
 - Plovno područje Pula, Lučka kapetanija Pula, 52000 - PULA, tel.: +385 (0)52 591-321
 - Plovno područje Rijeka, Senjsko pristanište br. 3, 51000 - RIJEKA, tel.: +385 (0)51 213-590
 - Plovno područje Zadar, Jurja Bijankinija br. 8, 23000 - ZADAR, tel.: +385 (0)23 250-361
 - Plovno područje Šibenik, Obala oslobođenja br. 2, 22000 - ŠIBENIK, tel.: +385 (0)22 212-268
 - Plovno područje Dubrovnik, Gruška obala br. 25, 20000 - DUBROVNIK, tel.: +385 (0)20 418-789
 - Plovno područje Dubrovnik - Ispostava Korčula, Vinka Paletina br. 176, 20260 - KORČULA, tel.: +385 (0)20 711-179
 - Plovno područje Split - Svjetioničarska postaja Ploče, Neretvanskih gusara br. 1, 20340 - PLOČE, tel.: +385 (0)20 679-271
2. **NAVAL-ADRIA**, d.o.o., Budicinova br. 7, 51000 - RIJEKA, tel/fax: +385 (0)51 267-635
Prodavaonica **NAUTIKA**, 51222 BAKAR tel/fax: +385 (0)51 761-730
3. Sveučilište u Rijeci, **Visoka pomorska škola u Rijeci**, PJ za navigacijsku i sigurnosnu opremu, Studentska br. 2, 51000 - RIJEKA, tel.: +385 (0)51 338-411 (0)51 331-520, fax: +385 (0)51 336-755
4. **INVENTING**, d.o.o., A. Pomoraca 7/V, 10000 - ZAGREB, tel/fax: +385 (0)1 6523-921
5. **MARINERA**, Obala kralja Petra Krešimira IV br. 11, 23210 - BIOGRAD NA MORU, tel: +385 (0)23 384-882
6. **MEHANIC NAUTIC**, d.o.o., Marka Marulića 12, 22243 - MURTER, tel: +385 (0)22 434-908, 435-062, fax: +385 (0)22 434-763
7. **TRINAESTICA-13**, Ulica kneza Domagoja 3, 23210 - BIOGRAD NA MORU
8. **NAUTIC, d.o.o.**, N.T.C., Zlatna luka, 23 206 - BIBINJE - SUKOŠAN, tel: +385 (0)23 393-958, mob: 098/272-650
9. **BORI LIBRA, d.o.o.**, Trg Slobode 2, 54 470 - UMAG, tel/fax: +385 (0)52 741-934
10. **NAVIGATORE**, Riva Amfora 7, Červar-Porat, 52 440 - POREČ, tel/fax: +385 (0)52 436-663
11. **NAVIS, d.o.o.**, Obala kneza Trpimira 4, 23 000 - ZADAR, tel/fax: +385 (0)23 335-025
12. **NAVIGO, d.o.o.**, Ulica Nadbiskupa Vicka Zmajevića 12, 23 000 - ZADAR, tel: +385 (0)23 214-823, fax: +385 (0)23 213-330

Publikacije Hrvatskog hidrografskog instituta prodaju isključivo ovlašteni distributeri.
Charts and publications are sold by authorized sales agents only.