



ISSN 0030-0713

SVEZAK 7

OGLAS ZA POMORCE

NOTICE TO MARINERS

**HRVATSKI HIDROGRAFSKI INSTITUT
SPLIT - HRVATSKA**

Srpanj/ July 2000.

Oglasi / Notices: 1 - 15

"OGLAS ZA POMORCE" mjesečno je izdanje. Donosi obavijesti za ažuriranje pomorskih karata i navigacijskih publikacija Hrvatskog hidrografskog instituta za Jadransko more, Jonsko more i Malteške otoke.

"OGLAS ZA POMORCE" is a monthly edition. Contains information for keeping up-to-date Croatian charts and nautical publications for Adriatic Sea, Ionian Sea and Maltese Islands.

SADRŽAJ - CONTENTS

- I.** UVODNA OBJAŠNENJA, PREGLED ISPRAVAKA
Explanatory Notes, Index of Corrections
- II.** ISPRAVCI KARATA
Corrections to Charts
- III.** ISPRAVCI PELJARA
Corrections to Sailing Directions
- IV.** ISPRAVCI POPISA SVJETALA
Corrections to List of Lights
- V.** ISPRAVCI RADIOSLUŽBE
Corrections to Radio Service
- VI.** ISPRAVCI KATALOGA
Corrections to Catalogue
- VII.** NAVIGACIJSKI RADIOOGLASI
Reprints of Radio Navigational Warnings
- VIII.** OBAVIJESTI
Information

O svim promjenama važnima za sigurnost plovidbe molimo obavijestiti: HRVATSKI HIDROGRAFSKI INSTITUT, Nautički odsjek, Zrinsko-Frankopanska 161, 21000 Split Tel.: +385/0/21/361-840, 361-792, kućni 209, Fax: 021/347-208, E-mail: dhi-naut@dhi.tel.hr, Telex: 26-270 HIRH RH. Tiskani formular je sastavni dio Oglasa.

For all changes important for the safety of navigation please notify: HYDROGRAPHIC INSTITUTE OF THE REPUBLIC OF CROATIA Nautical Department, Zrinsko-Frankopanska 161, 21000 Split, Croatia, Tel.: +385/0/21/361-840, 361-792 ext. 209, Fax: 021/347-208, E-mail: dhi-naut@dhi.tel.hr, Telex: 26-270 HIRH RH. The form, which is convenient for sending a report, is given at the end of this issue.

Godišnja pretplata / Annual Subscription: 200.00 kn

RAVNATELJ
dr. sc. Zvonko Gržetić

I
Uvodna objašnjenja
Explanatory Notes

RADIOOGLASE za istočni dio Jadrana svakodnevno odašiljaju hrvatske obalne radiopostaje.

RADIO NAVIGATIONAL WARNINGS for east Adriatic coast are broadcasted daily by Croatian coastal radio stations.

DUBINE I VISINE određene su u metrima. Dubine se odnose na srednju razinu nižih niskih voda živih morskih mijena, a visine na srednju morsku razinu.

DEPTHS are in meters and are reduced to Chart Datum which is Mean Lower Low Water Springs.

HEIGHTS are above Mean Sea Level.

SEKTORI VIDLJIVOSTI svjetala i pokriveni smjerovi imaju vrijednost more-kopno (otok), ako nije drugačije naglašeno. Daljina vidljivosti svjetala izražena je u nautičkim miljama za visinu motriteljeva oka (5m).

SECTORS OF LIGHTS. The limits of sectors and areas of visibility, and the alignment of direction lights and leading lights are given as seen from seaward. Range in nautical miles is given for the height of eye of the observer - 5 metres.

Svi oglasi za ispravak karata iz prethodne godine objavljuju se u OZP za siječanj tekuće godine.

All Notices for correction to charts of previous year are printed in January issue of the current year.

OZP	Oglas za pomorce	- Notices to Mariners
PS	Popis svjetala i signala za maglu	- List of Lights
RS	Radioslužba	- Radio Service
RO	radiooglas	- Radio warnings
M	nautička milja	- Nautical mile
AN		- Avvisi ai Naviganti
ANM		- Admiralty Notices to Mariners
L/L		- Admiralty List of Lights
(P)	prethodni oglasi	- Preliminary Notices
(T)	privremeni oglasi	- Temporary Notices
HHI	Hrvatski hidrografski institut	- Hydrographic Institute of the Republic of Croatia
MK	male karte	

I
Pregled ispravaka
Index of corrections

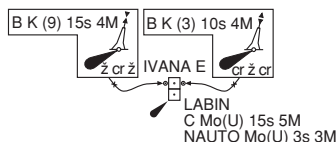
Karte <i>Charts</i>	Oglas broj <i>Notices No.</i>	Publikacije <i>Publications</i>	Oglas broj <i>Notice No.</i>
101.....	1(T)	Peljar I.....	7(T), 8, 9, 10, 11
300-31	1(T)	Popis svjetala	12, 13, 14
INT 3410.....	2(T)	Radioslužba.....	Nema ispravaka
151.....	1(T)	Ispravci Kataloga	15
156.....	6		
161.....	1(T)		
100-25	3		
100-26	3		
100-28	4		
50-20	4, 5		
MK-19.....	3		
MK-26.....	4		
Plan 535	3		

II ISPRAVCI KARATA Corrections to Charts

HRVATSKA - CROATIA

1(T) - 7/00 Sjeverni Jadran: platforme IVANA E i LABIN u gradnji, kardinalne E i W oznake

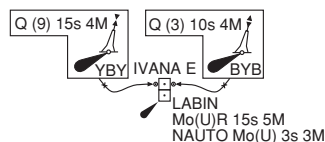
Ucrtati i upisati karakteristike na 44° 44.7'N - 13° 14.8'E



- za karte 151 i 161 na 44° 44.7'N - 13° 14.6'E

North Adriatic Sea: drilling rigs IVANA E and LABIN under construction, cardinal E i W marks

Insert in 44° 44.7'N - 13° 14.8'E

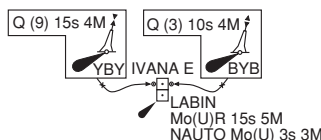


- for charts 151 i 161 in 44° 44.7'N - 13° 14.6'E

Karte (posljednji ispravak) - Charts (Last correction): 101 (5-2/00); 300-31 (2-6/00); 151(7-6/00); 161 (6-6/00);

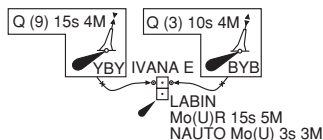
2(T) - 7/00 Sjeverni Jadran: platforme IVANA E i LABIN u gradnji, kardinalne E i W oznake

Ucrtati i upisati karakteristike na 44° 44.7'N - 13° 14.8'E



North Adriatic Sea: drilling rigs IVANA E and LABIN under construction, cardinal E i W marks

Insert in 44° 44.7'N - 13° 14.8'E



Karta (posljednji ispravak) - Chart (Last correction): INT 3410 (2-6/00).

3 - 7/00 Jelsa, luka: dio karakteristike svjetla

Promijeniti Z 1M na približno 43° 09.8'N - 16° 42.0'E u: Z Bl 3s

- za Plan 535 Z 7m 1M promijeniti u: Z Bl 3s 7m 4M

Jelsa, port: abridged light description

Substitute Z 1M by Z Bl 3s in vicinity 43° 09.8'N - 16° 42.0'E.

- for chart Plan 535 substitute Z 7m 1M by Z Bl 3s 7m 4M.

Karte (posljednji ispravak) - Charts (Last correction): 100-25 (4-6/00); 100-26 (4-6/00); MK-19 (4-12/99); Plan 535 VRBOSKA i JELSA (2-1/00).

4 - 7/00 Župski zaljev: podmorski cjevovod

Ucrtati podmorski cjevovod (simbol P-8) spajanjem pozicija:

a) 42° 35.29'N - 18° 13.86'E

b) 42° 35.70'N - 18° 12.47'E

samo za Plan CAVTAT (karte 100-28 i MK-26);

ucrtati podmorski cjevovod od 42° 35.29'N - 18° 13.86'E u smjeru 292° do N ruba Plana.

d) prekriziti  na približno 42° 35'30"N - 18° 13'15"E.

Župski zaljev: submarine pipeline


Insert symbol P-8 (submarine pipeline) joining:

a) 42° 35.29'N - 18° 13.86'E

b) 42° 35.70'N - 18° 12.47'E

for Plan CAVTAT only (charts 100-28 i MK-26):

insert submarine pipeline from 42° 35.29'N - 18° 13.86'E in direction 292° to N border.

d) delete  in vicinity 42° 35'30"N - 18° 13'15"E.

Karte (posljednji ispravak) - Charts (Last correction): 100-28 (1-11/99); 50-20(1-11/99); MK-26 (1-11/99).

5 - 7/00 Župski zaljev: sidrište

1. Prekriziti  na približno:

a) 42° 35.5'N - 18° 13.2'E

b) 42° 35.2'N - 18° 13.5'E


2. Ucrtati  na 42° 36.2'N 18° 13.2'E

Župski zaljev: anchorage

1. Delete  in vicinity:

a) 42° 35.5'N - 18° 13.2'E

b) 42° 35.2'N - 18° 13.5'E

2. Insert  in 42° 36.2'N 18° 13.2'E

Karta (posljednji ispravak) - Chart (Last correction): 50-20(4-7/00);

ITALIJA - ITALY

6 - 7/00 **Castro Marina, okolica luke: posebna oznaka**
Ucrtati \times na 39° 59.4'N - 18° 25.7'E i upisati: Ž B1 4s
Castro Marina, harbour: special mark
Insert \times in 39° 59.4'N - 18° 25.7'E and: Ž B1 4s
Karta (posljednji ispravak) - Chart (Last correction): 156 (6-11/98).

A.N. 7.11-IV/00

III

ISPRAVCI PELJARA Corrections to Sailing Directions

PELJAR I - JADRANSKO MORE - ISTOČNA OBALA Izdanje - Edition 1999

7(T) - 7/00 **UPUTE ZA PLOVIDBU, GLAVNI PLOVIDBENI SMJER: platforma "LABIN"**

Redak 16, dopuniti:

Platforma "LABIN" usidrena je uz platformu u gradnji "IVANA E". Karakteristika: C Mo(U) 15s 22m 5M; Nauto Mo(U) 30s 2M
str. B 26

8 - 7/00 **Sidrište Viganj: orijentacija**

Redak 18, dopuniti:

... i svjetlo na glavi gata - zeleni stup.
str. 263

9 - 7/00 **Blace, uvala: naziv**

Redak 28

stoji: - uvala Blaca,...

treba: - uvala Blace,...

str. 275

10 - 7/00 **Župski zaljev: zakloništa**

Redak 32

stoji: sidrište istočno od...

treba: sidrište sjeveroistočno od...

str. 300

11 - 7/00 **Abecedni popis naziva: Blace, uvala**

Redak 22

stoji: Blaca, uvala

treba: Blace, uvala

str. D 10

IV

ISPRAVCI POPISA SVJETALA Corrections to List of Lights

POPIS SVJETALA I SIGNALA ZA MAGLU Izdanje - Edition 1998

12 - 7/00

453	Greben Bačvica	43 45.1	B B1(2) 10s	8	3	☪ na crnoj kuli s galerijom, (0,5+2;0,5+7)s
E3234		15 42.4				crveni pojasi, na bloku u moru, 5m

13 - 7/00

510.1	Greben Grbavac	43 33.6	B B1(2) 5s	7	7	☪ na crnoj kuli s galerijom, (0,5+1;0,5+3)s
		15 53.3				crveni pojasi, 6.5m

14 - 7/00

611	-- W lukobran, glava	43 09.8	Z B1 3s	7	4	Kamena kula s kupolom, (0,3+2,7)s
E3428		16 42.0				6m

PONIŠTENI ISPRAVCI POPISA SVJETALA

Cancelled corrections of List of Lights

str. 28, ispravak 16 - 4/00

str. 31, ispravak 15 - 10/99

V
ISPRAVCI RADIOSLUŽBE
Corrections to Radio Service

RADIOSLUŽBA
Izdanje - Edition 1998

Nema ispravaka - Nil

VI
ISPRAVCI KATALOGA
Corrections to Catalogue

KATALOG POMORSKIH KARATA I NAVIGACIJSKIH PUBLIKACIJA
Izdanje - Edition 1998

15 - 7/00 **Novo izdanje karte INT 3412**

U poglavlju KURSNE KARTE - SAILING CHARTS pod brojem INT 3412 u koloni Novo izdanje upisati: 6-2000
KATALOG....-1998, str. 17.

VII
NAVIGACIJSKI RADIOOGLASI
RADIO NAVIGATIONAL WARNINGS

RADIOOGLASI na snazi 21. srpnja 2000.

- 0123 Od 23. 07. do daljnijega barža "CASTORO DUE" obavlja polaganje podmorskog cjevovoda od 44° 41.2'N - 013° 13.1'E do 44° 47.0'N - 013° 15.7'E. Ploviti oprezno na udaljenosti 1 milje.
Kontakt VHF kanali 12 i 16 prije navedenog područja.
- 0124 Plastična cijev duljine 100 metara pluta na približno 43° 15.5'N - 016° 39.0'E (luka Bol).
Ploviti oprezno.
- 0125 Otočić Karantunić, svjetlo PS 389/E3116 na 44° 00.5'N - 015° 14.6'E pogašeno.

RADIO NAVIGATIONAL WARNINGS in force on 21th July 2000

- 0123 July 23 till next notice pipeline operations by barge "CASTORO DUE" from 44° 41.2'N - 013° 13.1'E to 44° 47.0'N - 013° 15.7'E.
Wide berth in 1 mile requested.
Contact VHF canalles 12 and 16 before transiting area.
- 0124 Plastic tube 100 metres in length floating in vicinity 43° 15.5'N - 016° 39.0'E.
Wide berth requested.
- 0125 Otočić Karantunić, light, L/L 3116 in 44° 00.5'N - 015° 14.6'E unlit.

VII NAVAREA III

NAVAREA III radionavigacijski oglasi na snazi 18. srpnja 2000. (Jadransko i Jonsko more) NAVAREA III navigational warnings in force on July 18th 2000 (for Adriatic Sea and Ionian Sea)

- 263/00 ADRIATIC AND IONIAN SEA
Dangerous areas due to possible presence of ordnance on the bottom:
1. - circular areas 5 miles radius centred in:
43° 09.6'N - 014° 43.9'E
42° 58.0'N - 014° 33.5'E
42° 58.0'N - 014° 46.1'E
2. - area joining the following points:
41° 48.5'N - 016° 52.1'E
41° 48.8'N - 016° 54.8'E
41° 43.9'N - 016° 55.8'E
41° 43.5'N - 016° 53.2'E
In such areas operations by Italian minehunters are possible.
- 293/00 ADRIATIC SEA - ALBANIA
Durres harbour entry. Due to complete removal of superstructure the buoy Nr. 4 in 41° 17.10'N - 019° 27.40'E is dangerous. Transiting ships beware.
- 300/00 ADRIATIC SEA
Until further notice ols "SAIPEM" will carry out drilling operation in 41° 42.3'N - 017° 48.8'E. The maximum height of the drilling tower 107 metres above sea level. Transiting ships beware and maintain safety distance.

Summary of Drilling Rigs updated up to NAVAREA THREE 293/2000 warning

ADRIATIC SEA - IONIAN SEA

<i>Armida 1</i>	<i>44° 28.5'N., 012° 27.2'E</i>
<i>Morena 1</i>	<i>44° 13.6'N., 012° 29.0'E</i>
<i>R.T. Mayer</i>	<i>44° 32.8'N., 012° 29.7'E</i>
<i>R.W. Monwel</i>	<i>44° 12.7'N., 012° 42.3'E</i>
<i>Steward</i>	<i>44° 12.8'N., 012° 46.6'E</i>
<i>Bonaccia</i>	<i>43° 36.0'N., 014° 21.2'E</i>
<i>Unknown</i>	<i>44° 30.0'N., 013° 00.0'E</i>
<i>Unknown</i>	<i>44° 50.0'N., 018° 17.0'E</i>
<i>Ivana</i>	<i>44° 44.7'N., 013° 14.8'E</i>

NAVAREA THREE warnings that remain in force on July 18th 2000

Serie 2000, nums: 263, 275, 277, 278, 291, 293, 296, 297, 298, 300, 302, 304, and 306.

VIII OBAVIJESTI Information

1. Iz tiska je izašlo Novo izdanje kursne karte INT 3412 Split - Gargano. Ovim izdanjem stavlja se izvan snage karta INT 3412, izdanje 5-1991.g.
2. ZAKON O POTVRĐIVANJU SPORAZUMA O POVLASTICAMA I IMUNITETIMA MEĐUNARODNOG SUDA ZA PRAVO MORA - Narodne novine broj 10 od 07. srpnja 2000.
3. ODLUKA O PROGLAŠENJU ZAKONA O POTVRĐIVANJU PROTOKOLA O POVLASTICAMA I IMUNITETIMA MEĐUNARODNE VLASTI ZA MORSKO DNO - Narodne novine broj 10 od 07. srpnja 2000.
4. ODLUKA O TEHNIČKIM PRAVILIMA HRVATSKOG REGISTRA BRODOVA - OPĆI PROPISI, Izmjene i dopune (2000) - Narodne novine broj 67 od 13. srpnja 2000.
5. ODLUKA O TEHNIČKIM PRAVILIMA HRVATSKOG REGISTRA BRODOVA - TRUP, Izmjene i dopune (2000) - Narodne novine broj 67 od 13. srpnja 2000.
6. ODLUKA O TEHNIČKIM PRAVILIMA HRVATSKOG REGISTRA BRODOVA - CJEVOVODI, Izmjene i dopune (2000) - Narodne novine broj 67 od 13. srpnja 2000.
7. ODLUKA O TEHNIČKIM PRAVILIMA HRVATSKOG REGISTRA BRODOVA - STROJEVI, Izmjene i dopune (2000) - Narodne novine broj 67 od 13. srpnja 2000.

VIII

8. ODLUKA O TEHNIČKIM PRAVILIMA HRVATSKOG REGISTRA BRODOVA - KOTLOVI, IZMJENJIVAČI TOPLINE I POSUDE POD TLAKOM, Izmjene i dopune (2000) - Narodne novine broj 67 od 13. srpnja 2000.
9. ODLUKA O TEHNIČKIM PRAVILIMA HRVATSKOG REGISTRA BRODOVA - RASHLADNI UREĐAJ, Izmjene i dopune (2000) - Narodne novine broj 67 od 13. srpnja 2000.
10. ODLUKA O TEHNIČKIM PRAVILIMA HRVATSKOG REGISTRA BRODOVA - ELEKTRIČNA OPREMA, Izmjene i dopune (2000) - Narodne novine broj 67 od 13. srpnja 2000.
11. ODLUKA O TEHNIČKIM PRAVILIMA HRVATSKOG REGISTRA BRODOVA - AUTOMATIZACIJA, Izmjene i dopune (2000) - Narodne novine broj 67 od 13. srpnja 2000.
12. ODLUKA O TEHNIČKIM PRAVILIMA HRVATSKOG REGISTRA BRODOVA - SREDSTVA ZA SPAŠAVANJE, Izmjene i dopune (2000) - Narodne novine broj 67 od 13. srpnja 2000.
13. ODLUKA O TEHNIČKIM PRAVILIMA HRVATSKOG REGISTRA BRODOVA - UREĐAJI ZA RUKOVANJE TERETOM I NAPRAVE ZA DIZANJE, Izmjene i dopune (2000) - Narodne novine broj 67 od 13. srpnja 2000.
14. ODLUKA O TEHNIČKIM PRAVILIMA HRVATSKOG REGISTRA BRODOVA - ZAŠTITA PRI RADU I SMJEŠTAJ POSADE, Izmjene i dopune (2000) - Narodne novine broj 67 od 13. srpnja 2000.
15. ODLUKA O TEHNIČKIM PRAVILIMA HRVATSKOG REGISTRA BRODOVA - PRIJEVOZ PUTNIKA, Izmjene i dopune (2000) - Narodne novine broj 67 od 13. srpnja 2000.
16. ODLUKA O TEHNIČKIM PRAVILIMA HRVATSKOG REGISTRA BRODOVA - PRIJEVOZ TERETA, Izmjene i dopune (2000) - Narodne novine broj 67 od 13. srpnja 2000.
17. ODLUKA O TEHNIČKIM PRAVILIMA HRVATSKOG REGISTRA BRODOVA - METALNI MATERIJALI, Izmjene i dopune (2000) - Narodne novine broj 67 od 13. srpnja 2000.
19. UREDBA O OZMJENAMA I DOPUNAMA ZAKONA O NOVČANIM POTICAJIMA I NAKNADAMA U POLJOPRIVREDI I RIBARSTVU - Narodne novine broj 69 od 17. srpnja 2000.
19. UREDBA O IZMJENAMA UREDBE O GRANIČNIM PRIJELAZIMA U REPUBLICI HRVATSKOJ RIBARSTVU - Narodne novine broj 69 od 17. srpnja 2000.
20. Korisnici mjesečnika OZP HHI mogu sva izdanja OZP za 1998., 1999. i 2000. godinu potražiti i na INTERNETU na adresi: **<http://ozp.dhi.hr>**



OBRAZAC ZA OBAVIJESTI *Note for information*

Molimo pomorce da, koristeći ovaj standardni obrazac, obavijeste Nautički odsjek Hrvatskog hidrografskog instituta o otkrivenim opasnostima za plovidbu, uočenim promjenama na pomoćnim navigacijskim sredstvima i predlože potrebne promjene na kartama i navigacijskim publikacijama.

Mariners are requested to use this standard form to notify the Hydrographic Institute of the Republic of Croatia, Nautical Department, about discovered dangers to navigation, changes observed in aids to navigation, or corrections to charts and publications seen to be necessary.

Mjesto:

Place:

Datum:

Date:

Ime pošiljatelja (ime broda):

Name of sender (Name of ship):

Adresa ili pozivni znak i zastava broda:

Address or ship's call sign and flag:

Predmet:

Subject:

Prava ili procijenjena pozicija:

True or approx. position:

Karta ili publikacija:

Chart or publication:

Posljednji primljeni Oglas za pomorce:

Latest "Oglas za pomorce" received:

Sadržaj obavijesti:

Details:



POTPIS:
SIGNATURE:

Hrvatski hidrografski institut, Nautički odsjek, Zrinsko-Frankopanska 161, 21000 Split, tel: +385/0/21/361-840, 361-792 kućni 209, fax: +385/0/21/347-208, E-mail: dhi-naut@dhi.tel.hr, teleks: 26-270 HIRH RH.

Hydrographic Institute of the Republic of Croatia, Nautical Department, Zrinsko-Frankopanska 161, 21000 Split, Croatia, Tel: +385/0/21/361-840, 361-792 ext. 209, Fax: +385/0/21/347-208, E-mail: dhi-naut@dhi.tel.hr, Telex: 26-270 HIRH RH.

POPIS POMORSKIH KARATA I NAVIGACIJSKIH PUBLIKACIJA
List of nautical charts and publication

POMORSKE KARTE

Nautical charts

Karta pomorska 100-15
Karta pomorska 100-16
Karta pomorska 100-17
Karta pomorska 100-18
Karta pomorska 100-19
Karta pomorska 100-20
Karta pomorska 100-21
Karta pomorska 100-22
Karta pomorska 100-23
Karta pomorska 100-24
Karta pomorska 100-25
Karta pomorska 100-26
Karta pomorska 100-27
Karta pomorska 100-28
Karta pomorska 100-29
Karta pomorska 100-30
Karta pomorska 300-31
Karta pomorska 300-32
Karta pomorska 300-33
Karta pomorska 300-34
Karta pomorska 300-35
Karta pomorska 300-36
Karta pomorska 300-37
Karta pomorska 10
Karta pomorska 13
Karta pomorska 14
Karta pomorska 15
Karta pomorska 20
Karta pomorska 11
Karta pomorska 22
Karta pomorska 63
Karta batimetrijska B 100
Karta pomorska 101
Karta pomorska 103
Karta pomorska 108
Karta pomorska 109
Karta pomorska INT 3410
Karta pomorska INT 3412
Karta pomorska INT 3414
Karta pomorska 151
Karta pomorska 152
Karta pomorska 153
Karte pomorske 154
Karta pomorska 155
Karta pomorska 156
Karta pomorska 157
Karta pomorska 158
Karta pomorska 159
Karta pomorska 160
Karte pomorska 161
Karta pomorska 171
Karta pomorska 172
Karta pomorska 173
Karta pomorska 174
Karta pomorska 175
Karta pomorska 179
Karta pomorska 50-3
Karta pomorska 50-4
Karta pomorska 50-20

POMORSKE KARTE

Nautical charts

Karta pomorska 301
Karta pomorska 302
Karta pomorska 303
Karta pomorska 333
Karta pomorska 501
Karta pomorska 502
Karta pomorska 512
Karta pomorska 515
Karta pomorska 518
Karta pomorska 525
Karta pomorska 532
Karta pomorska 533
Karta pomorska 535
Karta pomorska 600-61
Karta pomorska 600-62
Karta pomorska 600-63
Karta pomorska 600-64
Komplet malih karata - I dio
Komplet malih karata - II dio

PUBLIKACIJE

Publications

Peljar Jonskog mora i Malteških otoka
Popis svjetala (PS) i signala za maglu - Jadransko more - Jonsko more - Malteški otoci, 1998.
Znaci i skraćenice na pomorskim kartama izdanja Hidrografskog instituta
Katalog pomorskih karata i navigacijskih publikacija, 1998.
Peljar I - Jadransko more - istočna obala, 1999.
Peljar II - Jadransko more - zapadna obala
Hidrografski godišnjak
Nautičke tablice, 1999.
Pomorske oznake, IALA sustav (novo izdanje)
Radio-navigacijska služba (izvan službene upotrebe)
Tablice morskih mijena, Jadransko more - istočna obala 2000.
Klimatološki atlas Jadranskog mora
Terestrička i elektronska navigacija, 1986.
Oglas za pomorce
"Andrija Mohorovičić" - izvještaj i rezultati oceanografskih istraživanja Jadranskog mora
Identifikator zvijezda (izdanje 1990)
Brodski dnevnik
Dnevnik stroja
Radioslužba 1998.
Nautički godišnjak 2000.
Priručnik za obuku radiooperatera s ograničenom ovlasti - morsko područje plovidbe A1 - ROC, 1999.

PRODAJA KARATA I NAVIGACIJSKIH PUBLIKACIJA
Sales of charts and nautical publications

1. Poduzeće **PLOVPUT** - Split, Obala Lazareta br. 1, 21000 - SPLIT, tel: +385 (0)21 355-900, fax: +385 (0)21 585-782
 - Plovno područje Pula, Lučka kapetanija Pula, 52000 - PULA, tel.: +385 (0)52 591-321
 - Plovno područje Rijeka, Senjsko pristanište br. 3, 51000 - RIJEKA, tel.: +385 (0)51 213-590
 - Plovno područje Zadar, Jurja Bijankinija br. 8, 23000 - ZADAR, tel.: +385 (0)23 433-134
 - Plovno područje Šibenik, Obala oslobođenja br. 8, 22000 - ŠIBENIK, tel.: +385 (0)22 212-186
 - Plovno područje Dubrovnik, Gruška obala br. 25, 20000 - DUBROVNIK, tel.: +385 (0)20 418-789
 - Plovno područje Dubrovnik - Ispostava Korčula, Vinka Paletina br. 176, 20260 - KORČULA, tel.: +385 (0)20 711-179
 - Plovno područje Split - Svjetioničarska postaja Ploče, Neretvanskih gusara br. 1, 20340 - PLOČE, tel.: +385 (0)20 679-271
2. **NAVAL-ADRIA**, d.o.o., Budicinova br. 7, 51000 - RIJEKA, tel/fax: +385 (0)51 267-635
Prodavaonica **NAUTIKA**, 51222 BAKAR tel/fax: +385 (0)51 761-730
3. Sveučilište u Rijeci, **Visoka pomorska škola u Rijeci**, PJ za navigacijsku i sigurnosnu opremu, Studentska br. 2, 51000 - RIJEKA, tel.: +385 (0)51 338-411 (0)51 331-520, fax: +385 (0)51 336-755
4. **INVENTING**, d.o.o., A. Pomoraca 7/V, 10000 - ZAGREB, tel/fax: +385 (0)1 6523-921
5. **MARINERA**, Obala kralja Petra Krešimira IV br. 11, 23210 - BIOGRAD NA MORU, tel: +385 (0)23 384-882
6. **MEHANIC NAUTIC**, d.o.o., Marka Marulića 12, 22243 - MURTER, tel: +385 (0)22 434-908, 435-062, fax: +385 (0)22 434-763
7. **TRINAESTICA-13**, Ulica kneza Domagoja 3, 23210 - BIOGRAD NA MORU
8. **ADRIATIC CHARTER, d.o.o.**, Zlatna luka, 23 206 - SUKOŠAN
9. **BORI LIBRA, d.o.o.**, Trg Slobode 2, 54 470 - UMAG, tel/fax: +385 (0)52 741-934
10. **NAVIGATORE**, Riva Amfora 7, Červar-Porat, 52 440 - POREČ
11. **ZARA MILA, d.o.o.**, Obala kneza Trpimira 4, 23 000 - ZADAR, tel/fax: +385 (0)23 335-025
12. **BASIC**, Kukuljevića 20, 21 000 - SPLIT

Publikacije Hrvatskog hidrografskog instituta prodaju isključivo ovlašteni distributeri.
Charts and publications are sold by authorized sales agents only.