

OGLAS ZA POMORCE

NOTICE TO MARINERS

**DRŽAVNI HIDROGRAFSKI INSTITUT
SPLIT - HRVATSKA**

Srpanj / July 1999.

Oglasi / Notices: 1 - 18

"OGLAS ZA POMORCE" mjesečno je izdanje. Donosi obavijesti za ažuriranje pomorskih karata i navigacijskih publikacija Državnog hidrografskog instituta za Jadransko more, Jonsko more i Malteške otoke.

"OGLAS ZA POMORCE" is a monthly edition. Contains information for keeping up-to-date Croatian charts and nautical publications for Adriatic Sea, Ionian Sea and Maltese Islands.

SADRŽAJ - CONTENTS

- I.** UVODNA OBJAŠNENJA, PREGLED ISPRAVAKA
Explanatory Notes, Index of Corrections
- II.** ISPRAVCI KARATA
Corrections to Charts
- III.** ISPRAVCI PELJARA
Corrections to Sailing Directions
- IV.** ISPRAVCI POPISA SVJETALA
Corrections to List of Lights
- V.** ISPRAVCI RADIOSLUŽBE
Corrections to Radio Service
- VI.** ISPRAVCI KATALOGA
Corrections to Catalogue
- VII.** NAVIGACIJSKI RADIOOGLASI
Reprints of Radio Navigational Warnings
- VIII.** OBAVIJESTI
Information

O svim promjenama važnima za sigurnost plovidbe molimo obavijestiti: DRŽAVNI HIDROGRAFSKI INSTITUT, Nautički odsjek, Zrinsko-Frankopanska 161, 21000 Split Tel.: 021/361-840, 361-792, kućni 209, Fax: 021/347-208, E-mail: dhinaut@dhi.tel.hr, Telex: 26-270 HIRH RH. Tiskani formular je sastavni dio Oglasa.

For all changes important for the safety of navigation please notify: REPUBLIC OF CROATIA - STATE HYDROGRAPHIC INSTITUTE Nautical Department, Zrinsko-Frankopanska 161, 21000 Split, Croatia, Tel.: 021/361-840, 361-792 ext. 209, Fax: 021/347-208, E-mail: dhinaut@dhi.tel.hr, Telex: 26-270 HIRH RH. The form, which is convenient for sending a report, is given at the end of this issue.

Godišnja pretplata / Annual Subscription: 200.00 kn

RAVNATELJ
dr. sc. Zvonko Gržetić

I
Uvodna objašnjenja
Explanatory Notes

RADIOOGLASE za istočni dio Jadrana svakodnevno odašiljaju hrvatske obalne radiopostaje.

RADIO NAVIGATIONAL WARNINGS for east Adriatic coast are broadcasted daily by Croatian coastal radio stations.

DUBINE I VISINE određene su u metrima. Dubine se odnose na srednju razinu nižih niskih voda živih morskih mijena, a visine na srednju morsku razinu.

DEPTHS are in meters and are reduced to Chart Datum which is Mean Lower Low Water Springs.

HEIGHTS are above Mean Sea Level.

SEKTORI VIDLJIVOSTI svjetala i pokriveni smjerovi imaju vrijednost more-kopno (otok), ako nije drugačije naglašeno. Daljina vidljivosti svjetala izražena je u nautičkim miljama za visinu motriteljeva oka (5m).

SECTORS OF LIGHTS. The limits of sectors and areas of visibility, and the alignment of direction lights and leading lights are given as seen from seaward. Range in nautical miles is given for the height of eye of the observer - 5 metres.

Svi oglasi za ispravak karata iz prethodne godine objavljuju se u OZP za siječanj tekuće godine.

All Notices for correction to charts of previous year are printed in January issue of the current year.

OZP	Oglas za pomorce	- Notices to Mariners
PS	Popis svjetala i signala za maglu	- List of Lights
RS	Radioslužba	- Radio Service
RO	radiooglas	- Radio warnings
M	nautička milja	- Nautical mile
AN		- Avvisi ai Naviganti
ANM		- Admiralty Notices to Mariners
L/L		- Admiralty List of Lights
(P)	prethodni oglasi	- Preliminary Notices
(T)	privremeni oglasi	- Temporary Notices
DHI	Državni hidrografski institut	- State Hydrographic Institute
MK	male karte	


I
Pregled ispravaka
Index of corrections


Karte <i>Charts</i>	Oglas broj <i>Notices No.</i>	Publikacije <i>Publications</i>	Oglas broj <i>Notice No.</i>
300-31	1, 3, 5, 6, 7, 9, 10, 11	Peljar I.....	12
152.....	4	Popis svjetala	13, 14, 15, 16, 17
100-16	3	Radioslužba.....	nema ispravaka
100-17	3	Ispravci Kataloga	18
100-18	3		
100-19	3		
100-25	8		
100-27	8		
MK-8.....	3		
MK-9.....	3		
MK-11.....	3		
MK-22.....	8		
Plan 20	2		
Plan 22	3		

II
ISPRAVCI KARATA
Corrections to Charts

JADRANSKO MORE - ADRIATIC SEA

HRVATSKA - CROATIA

1 - 7/99 **Rijeka, okolica luke: Aero RC**
Prekrižiti  Aero RC na 45° 25.4'N - 14° 21.0'E.
Rijeka, harbour: Aero RC

Delete  Aero RC in 45° 25.4'N - 14° 21.0'E.

Karta (posljednji ispravak) - Chart (Last correction): 300-31 (4-6/99).

2 - 7/99 **Otok Krk, Puntarska draga: lateralna oznaka**

Prekrižiti znak ↑ na zidanoj oznaci (lateralna desna) na poziciji Wp= 018° d=400 metara od svjetla na rtu Pod Stražicu (45° 00.7'N - 14° 37.6'E).

Otok Krk, Puntarska draga: lateral mark

Delete top mark ↑ (fixed lateral starboard-hand mark) in position Wp=018° d=400 metres from light on cape Pod Stražicu (45° 00.7'N - 14° 37.6'E).

Karta (posljednji ispravak) - Chart (Last correction): Plan 20 (1-10/98)

3 - 7/99 **Sjeverni Jadran: dubine**

Promijeniti iznose dubina:

- a) 11 na 44° 34.0'N - 14° 21.8'E u: 10₅
(karte: 300-31; 100-16; 100-17; 100-18; MK-8; Plan 22 (Mali i Veli Lošinj)).
- b) 11₅ na 44° 31.75'N - 14° 15.90'E u: 11₂
(karte: 100-16; 100-17; 100-18; MK-8.)
- c) 10₂ na 44° 25.8'N - 14° 33.4'E u: 9₆
(karte: 100-17; 100-19; MK-8.)
- d) 9₅ na 44° 23.9'N - 14° 36.3'E u: 8₁
(karte: 100-17; 100-19; MK-9; MK-11.)
- e) 21 na 44° 24.1'N - 14° 38.3'E u: 16₈
(karte: 300-31; 100-17; 100-19; MK-9; MK-11.)
- f) 7 na 44° 16.8'N - 14° 41.0'E u: 6₈
(karte: 300-31; 100-17; 100-19; MK-11.)
- g) 8 na 44° 16.1'N - 14° 43.3'E u: 7₅
(karte: 300-31; 100-17; 100-19; MK-11.)
- h) 10 na 44° 14.7'N - 14° 47.2'E u: 9₉
(karte: 300-31; 100-17; 100-19; MK-11.)
- i) 49 na 44° 21.4'N - 14° 38.2'E u: 43
(karte: 100-17; 100-19; MK-9; MK-11.)
- j) 10 na 44° 25.8'N - 14° 33.4'E u: 9₆
(karta: 300-31)
- k) 9 na 44° 23.9'N - 14° 36.3'E u: 8₁
(karta: 300-31)

Sjeverni Jadran: depths

Substitute depths:

- a) 11 in 44° 34.0'N - 14° 21.8'E by: 10₅
(Charts: 300-31; 100-16; 100-17; 100-18; MK-8; Plan 22 (Mali i Veli Lošinj))
- b) 11₅ in 44° 31.75'N - 14° 15.90'E by: 11₂
(Charts: 100-16; 100-17; 100-18; MK-8.)
- c) 10₂ in 44° 25.8'N - 14° 33.4'E by: 9₆
(Charts: 100-17; 100-19; MK-8.)
- d) 9₅ in 44° 23.9'N - 14° 36.3'E by: 8₁
(Charts: 100-17; 100-19; MK-9; MK-11.)
- e) 21 in 44° 24.1'N - 14° 38.3'E by: 16₈
(Charts: 300-31; 100-17; 100-19; MK-9; MK-11.)
- f) 7 in 44° 16.8'N - 14° 41.0'E by: 6₈
(Charts: 300-31; 100-17; 100-19; MK-11.)
- g) 8 in 44° 16.1'N - 14° 43.3'E by: 7₅
(Charts: 300-31; 100-17; 100-19; MK-11.)
- h) 10 in 44° 14.7'N - 14° 47.2'E by: 9₉
(Charts: 300-31; 100-17; 100-19; MK-11.)
- i) 49 in 44° 21.4'N - 14° 38.2'E by: 43
(Charts: 100-17; 100-19; MK-9; MK-11.)
- j) 10 in 44° 25.8'N - 14° 33.4'E by: 9₆
(Chart: 300-31)
- k) 9 in 44° 23.9'N - 14° 36.3'E by: 8₁
(Chart: 300-31)

Karte (posljednji ispravak) - Charts (Last correction): 300-31 (1-7/99); 100-16 (1-4/99); 100-17 (2-3/99); 100-18 (5-5/99); 100-19 (2-2/99); MK-8 (2-1/99); MK-9 (1-6/98); MK-11 (2-2/99); Plan 22 (2-1/99).

II

4 - 7/99 Sjeverni Jadran: dubine

Promijeniti iznose dubina:

- a) 11 na 44° 34.0'N - 14° 21.6'E u: 10₅
- b) 11 na 44° 31.75'N - 14° 15.70'E u: 11₂
- c) 10₂ na 44° 25.8'N - 14° 33.2'E u: 9₆
- d) 9₅ na 44° 23.9'N - 14° 36.1'E u: 8₁
- e) 21 na 44° 24.1'N - 14° 38.1'E u: 16₈
- f) 7 na 44° 16.8'N - 14° 40.8'E u: 6₈
- g) 8 na 44° 16.1'N - 14° 43.1'E u: 7₅
- h) 10 na 44° 14.7'N - 14° 47.0'E u: 9₉
- i) 49 na 44° 21.4'N - 14° 38.0'E u: 43

Sjeverni Jadran: depths

Substitute depths:

- a) 11 in 44° 34.0'N - 14° 21.6'E by: 10₅
- b) 11 in 44° 31.75'N - 14° 15.70'E by: 11₂
- c) 10₂ in 44° 25.8'N - 14° 33.2'E by: 9₆
- d) 9₅ in 44° 23.9'N - 14° 36.1'E by: 8₁
- e) 21 in 44° 24.1'N - 14° 38.1'E by: 16₈
- f) 7 in 44° 16.8'N - 14° 40.8'E by: 6₈
- g) 8 in 44° 16.1'N - 14° 43.1'E by: 7₅
- h) 10 in 44° 14.7'N - 14° 47.0'E by: 9₉
- i) 49 in 44° 21.4'N - 14° 38.0'E by: 43

Karta (posljednji ispravak) - Chart (Last correction): 152 (3-9/98).

5 - 7/99 Morovnik, otočić: karakteristika svjetla

Promijeniti Z Bl 5s 9m 5M na 44° 26.0'N - 14° 44.2'E u: Z Bl 5s 8m 5M

Morovnik, islet: characteristic

Substitute Z Bl 5s 9m 5M by Z Bl 5s 8m 5M in 44° 26.0'N - 14° 44.2'E.

Karta (posljednji ispravak) - Chart (Last correction): 300-31 (2-7/99).

6 - 7/99 Tanka nožica, rt: dio karakteristike svjetla

Promijeniti Z Bl na 44° 19.9'N - 15° 16.2'E u: B Bl

Tanka nožica, cape: abridged light description

Substitute Z Bl by B Bl in 44° 19.9'N - 15° 16.2'E.

Karta (posljednji ispravak) - Chart (Last correction): 300-31 (4-7/99).

7 - 7/99 Dugi otok, Rt Koromašnjak: dio karakteristike svjetla

Promijeniti Z Bl na 44° 04.5'N - 15° 00.9'E u: B Bl

Dugi otok, Rt Koromašnjak: abridged light description

Substitute Z Bl by B Bl in 44° 04.5'N - 15° 00.9'E.

Karta (posljednji ispravak) - Chart (Last correction): 300-31 (5-7/99).

8 - 7/99 Otok Korčula, Kanal Ježevica, trajektni pristan: dio karakteristike svjetla

Promijeniti C 4M na 42° 57.2'N - 17° 09.3'E u: C Bl(2) 5s



Otok Korčula, Kanal Ježevica, ferry pier: abridged light description

Substitute C 4M by C Bl(2) 5s in 42° 57.2'N - 17° 09.3'E.



Karta (posljednji ispravak) - Chart (Last correction): 100-25 (5-8/98); 100-27 (5-8/98); MK-22 (5-8/98).

ITALIJA - ITALY

9 - 7/99 Rimini, okolica luke: podrtina, opasna za površinsku navigaciju


Promijeniti  na 44° 05.0'N - 12° 38.0'E u: 

Rimini, harbour: sunken wreck dangerous to surface navigation


Substitute  by  in 44° 05.0'N - 12° 38.0'E.

Karta (posljednji ispravak) - Chart (Last correction): 300-31 (6-7/99).

10 - 7/99 Rimini, okolica luke: posebna oznaka

Ucrtati  na 44° 04.2'N - 12° 41.1'E u:

Rimini, harbour: special mark

Insert  in 44° 04.2'N - 12° 41.1'E.

Karta (posljednji ispravak) - Chart (Last correction): 300-31 (7-7/99).

11 - 7/99 Rimini, okolica luke: podmorski cjevovod

Ucrtati dio podmorskog cjevovoda (simbol P-8) od 44° 04.7'N - 12° 47.0'E (platforma BARBARA C-T) u smjeru 259.5°; d=1.8 M i dalje u smjeru 213° do S ruba karte.

Rimini, harbour: submarine pipeline

Insert part of submarine pipeline (symbol P-8) from 44° 04.7'N - 12° 47.0'E (drilling rig BARBARA C-T) in direction 259.5°; d=1.8 M, and from this position in direction 213° to S border.

Karta (posljednji ispravak) - Chart (Last correction): 300-31 (8-7/99).

III
ISPRAVCI PELJARA
Corrections to Sailing Directions

PELJAR I - JADRANSKO MORE - ISTOČNA OBALA
Izdanje - Edition 1999

12 - 7/99 **Otok Krk; Puntarska draga: promjena teksta**

Redak 51-55, promijeniti:

UPUTE ZA PLOVIDBU: U uvalu se uplovljava prilaznim kanalom koji je označen s jednom dnevnom i tri svjetleće oznake.

Istočnu stranu kanala označavaju tri zelene svjetleće oznake; između prve i druge oznake je postolje bivše oznake koje treba prilikom uplovljenja ostaviti desno.

Zapadna strana označena je dnevnom oznakom - crveni stup na bloku u moru i znakom na vrhu (lateralna lijeva).

str. 95

Redak 01-04, promijeniti:

Prilikom uplovljenja prvo svjetlo treba ostaviti desno oko 15 m i ploviti prema crvenoj oznaci ostavljajući je oko 20 m lijevo.

Dalje se plovi prema drugom i trećem svjetlu, ostavljajući ih desno 15-20 m. Prema pristanu u luci Punit može se okrenuti kad se noću ugleda svjetlo na glavi gata, a danju kad se nakon prolaska pokraj trećeg svjetla plovi još najmanje 100 m.

str. 97

IV
ISPRAVCI POPISA SVJETALA
Corrections to List of Lights

POPIS SVJETALA I SIGNALA ZA MAGLU
Izdanje - Edition 1998

13 - 7/99							
639	- Kanal Ježevica,	42 57.2	C Bl(2) 5s	7	3	Crvena kula, 5m	(0,5+1;0,5+3)s
E3479	trajektni pristan	17 09.3					
14 - 7/99							
1087,3	- Gatić N od Diga	37 10.3	C	...	3	Sivi stup	(stalno svjetlo)
E1858,3	Meridionale	15 12.4					Privatno
15 - 7/99							
1335,3	- Rafeale Paolucci, W kraj	42 28.4	C Bl 10s	10	5	Crveni stup,6m	(1+2;1+6)s
E2315,7	odvojenog lukobrana	14 13.6					
16 - 7/99							
1335,32	-- E kraj odvojenog	42 28.3	Z Bl 10s	10	5	Zeleni stup,6m	(1+2;1+6)s
E2315,72	lukobrana	14 14.1					
17 - 7/99							
1354	- Molo Nord, glava	43 18.8	Z Bl 5s	9	8	Zelena kula,8m	(1+4)s
E2339		13 44.1					

PONIŠTENI ISPRAVCI POPISA SVJETALA
Cancelled corrections of List of Lights

str. 79, ispravak 40 - 6/99

str. 79, ispravak 41 - 6/99

str. 79, ispravak 7 - 4/99

str. 79, ispravak 14 - 8/98

str. 81, ispravak 42 - 6/99

V
ISPRAVCI RADIOSLUŽBE
Corrections to Radio Service

RADIOSLUŽBA
Izdanje - Edition 1998

Nema ispravaka - Nil

VI
ISPRAVCI KATALOGA
Corrections to Catalogue

KATALOG POMORSKIH KARATA I NAVIGACIJSKIH PUBLIKACIJA
Izdanje - Edition 1998

18 - 7/99 **Novo izdanje karte INT3410**

U poglavlju KURSNE KARTE - SAILING CHARTS pod brojem INT 3410 u koloni Novo izdanje prekrížiti 12-1994 i upisati: 6-1999
KATALOG...- 1998, str. 17.

VII
NAVIGACIJSKI RADIOOGLASI
RADIO NAVIGATIONAL WARNINGS

RADIOOGLASI na snazi 26. srpnja 1999.

- 0077 Lučina, svjetlo, PS356 / E3094 44° 12,8N - 014° 52,6E, pogašeno.
- 0088 Do daljnega podmorski radovi označeni plutačama na približno 45° 19.2'N - 014° 26.7'E (luka Rijeka). Zabranjena plovdba u polumjeru 500 metara. Ploviti oprezno.
- 0107 Od 26. lipnja do daljnega usidrena strujomjerna stanica na 45° 17.0'N - 014° 31.7'N (Riječki zaljev), označena žutom plutačom i radar reflektorom. Zabranjena plovdba u polumjeru 200 metara.
- 0109 Od 29. lipnja do daljnega strujomjerne stanice na pozicijama:
a) 45° 07.7'N - 014° 11.6'E (crvena plutača)
b) 45° 07.3'N - 014° 11.8'E (crvena plutača)
c) 45° 06.8'N - 014° 12.4'E (žuta plutača s radar reflektorom)
Zabranjena plovdba u polumjeru 30 metara.
- 0122 Kanal Ježevica, trajektno pristanište, svjetlo, PS 639/E3479 42° 57.2'N - 017° 09.2'E, postavljeno. Karakteristika: C BI (2) 5 sekundi 7 metara 3 milje.
- 0123 Pokretni most Privlaka (Mali Lošinj) 44° 37.7'N - 014° 27.8'E nije u funkciji.
- 0124 Omiš, luka, signalna oznaka (lateralna lijeva) na približno 43° 26.3'N - 016° 41.8'E, znak na vrhu postavljen.
- 0126 Od 25. srpnja do 31. srpnja od 0700 UTC do 1700 UTC regata u području unutar spojnice pozicija:
42° 59.0'N - 017° 05.6'E
42° 58.4'N - 017° 05.0'E
42° 58.0'N - 017° 06.2'E
42° 58.5'N - 017° 06.8'E
Ploviti oprezno. Kontakt VHF kanal 16 prije navedenog područja.

RADIO NAVIGATIONAL WARNINGS in force on 26th July 1999

- 0077 *Lučina, light LL/E3094, 44° 12.8'N - 014° 52.6'E, unlit.*
- 0088 *Till next notice underwater works marked with buoy vicinity 45° 19.2'N - 014° 26.7'E (Rijeka, port). Navigation in 500 metres radius prohibited. Wide berth requested.*
- 0107 *From June 26th till next notice current-meter stations in 45° 17.0'N - 014° 31.7'N (Riječki zaljev), marked with yellow buoy and radar reflector. Navigation in 200 metres radius prohibited.*
- 0109 *From June 29th till next notice current-meter stations in :*
a) 45° 07.7'N - 014° 11.6'E (red buoy)
b) 45° 07.3'N - 014° 11.8'E (red buoy)
c) 45° 06.8'N - 014° 12.4'E (yellow buoy with radar reflector)
Navigation in 30 metres radius prohibited.
- 0122 *Kanal Ježevica, Ferry Pier, light, E3479 42° 57.2'N - 017° 09.2'E, re-established. Characteristic: Fl R (2) 5 seconds 7 metres 3 miles*
- 0123 *Swing bridge Privlaka (Mali Lošinj) 44° 32.7'N - 014° 27.8'E inoperative.*
- 0124 *Omiš, port, beacon (lateral port-hand) in vicinity 43° 26.3'N - 016° 41.8'E, top mark established.*
- 0126 *June 25th to June 31th from 0700 UTC to 1700 UTC regatta in area bounded by:*
42° 59.0'N - 017° 05.6'E
42° 58.4'N - 017° 05.0'E
42° 58.0'N - 017° 06.2'E
42° 58.5'N - 017° 06.8'E
Wide berth requested. Contact VHF 16 before transiting area.

VII NAVAREA III

NAVAREA III radionavigacijski oglasi na snazi 20. srpnja 1999. (Jadransko i Jonsko more) NAVAREA III navigational warnings in force on Juny 20th 1999 (for Adriatic Sea and Ionian Sea)

- 245/99 ADRIATIC SEA
Ordnance clearing operations from 12 jun until futher notice in areas bound by:
44° 20.0'N - 013° 16.0'E 44° 26.5'N - 013° 28.0'E
44° 08.5'N - 013° 52.0'E 44° 03.0'N - 013° 40.0'E
b.- within seven miles of 42° 30.0'N - 015° 20.0'E
c.- withn six miles of 41° 46.5'N - 016° 32.3'E
- 257/99 ADRIATIC SEA
Unexploded ordnance vicinity 42° 35'N - 017° 36'E.
- 293/99 ADRIATIC SEA
In circular area 5 miles radius centred in: 41° 18.24'N - 018° 38.15'E is dangerous due possible unexploded ordnance.
- 304/99 ADRIATIC SEA
- survey operation until 15 Sep 99 by mlv "Nicola z" within 2 miles of 44° 28.4'N - 013° 01.9'E
Wide berth requested.
- cancel navarea three 0263/99.
- 310/99 ADRIATIC SEA
Following areas are dangerous due to the presence on the bottom of ordnance released by aircraft.
In such areas operations carried by Italian minehunters.
circular areas 5 miles radius centred in:
1) 45° 15.0'N - 013° 90.0'E
2) 44° 47.2'N - 013° 08.0'E
3) 44° 50.0'N - 015° 50.0'E
circular areas centred in:
4) 44° 06.5N - 013° 58.9E. (radius 3 miles)
5) 44° 00.0'N - 014° 00.0'E (radius 5 miles)
6) 43° 58.5N - 014° 15.0'E (radius 5 miles)
7) 45° 00.0'N - 014° 40.0'E (radius 5 miles)
8) 42° 50.0'N - 015° 20.0'E (radius 7 miles)
9) 41° 46.5N - 016° 52.5E. (radius 4 miles)
10) 42° 04.0'N - 017° 22.0'E (radius 4 miles)
11) 41° 56.0N - 017° 25.2E. (radius 9 miles)
area joining:
12) 41° 45.0'N - 018° 05.0'E 41° 45.0'N - 018° 20.0'E 41° 28.0'N - 018° 51.0'E 41° 28.0'N - 018° 19.0'E
circular areas centred in:
13) 41° 20.0'N - 018° 44.0'E (radius 5 miles)
14) 40° 49.0'N - 018° 51.1E. (radius 5 miles)
15) 39° 49.0'N - 019° 00.0'E (radius 5 miles)
16) 41° 26.0'N - 016° 32.0'E (radius 1 mile)
17) 40° 41.0'N - 018° 21.6E. (radius 5 miles)
18) 41° 20.0'N - 018° 30.0'E (radius 5 miles)
19) 44° 17.0'N - 022° 52.0'E (radius 1 mile)
20) 45° 25.7'N - 025° 07.0'E (radius 1 mile)
21) 42° 00.0'N - 017° 00.0'E (radius 5 miles)
area joining:
22) 45° 08.0'N - 013° 00.0'E 45° 19.0'N - 013° 00.0'E 45° 08.0'N - 012° 50.0'E 45° 19.0'N - 012° 50.0'E
area wide open 1 mile across along line from:
23) 45° 19.0'N - 013° 09.0'E to 45° 17.0'N - 013° 06.5'E.
area wide open 1 mile across along line from:
24) 45° 15.0'N - 012° 51.0'E to 45° 14.2'N - 012° 22.5'E
circular areas centred in:
25) 42° 44.2N' - 015° 25.2E (radius 5 miles)
26) 44° 48.0'N - 013° 25.0'E (radius 1 mile)
27) 44° 05.0'N - 014° 15.0'E (radius 2 miles)
28) 44° 29.1'N - 013° 58.2'E (radius 2 miles)
29) 44° 50.0'N - 013° 16.0'E (radius 2 miles)
30) 41° 41.0'N - 017° 48.0'E (radius 5 miles)
area joining:
31) 38° 25.0'N - 012° 06.0'E 38° 17.0'N - 012° 14.0'E
38 12.0'N - 012° 06.0'E 38° 20.0'N - 011° 56.0'E
clrcular areas 1 miles radius centred in:
32) 37° 46.5N., 011° 58.5'E.
cancel navarea three 305/99.

Summary of Drilling Rigs updated up to NAVAREA THREE 282/99 warning

ADRIATIC SEA - IONIAN SEA

<i>Armida 1</i>	44° 28.5'N., 012° 27.2' E
<i>Morena 1</i>	44° 13.6'N., 012° 29.0' E
<i>R.T. Mayer</i>	44° 32.8'N., 012° 29.7' E
<i>R.W. Monwel</i>	44° 12.7'N., 012° 42.3' E
<i>Steward</i>	44° 12.8'N., 012° 46.6' E
<i>Bonaccia</i>	43° 36.0'N., 014° 21.2' E
<i>Unknown</i>	44° 30.0'N., 013° 00.0' E
<i>Unknown</i>	44° 50.0'N., 018° 17.0' E

NAVAREA THREE warnings that remain in force on July 22nd 1999

Serie 1999, nums: 243, 245, 257, 268, 270, 275, 278, 287, 293, 301, 304, 309, 310 and 312.

VIII
OBAVIJESTI
Information

1. Iz tiska je izašlo novo izdanje karte INT 3410 Rijeka - Venezia.
Ovim izdanjem stavlja se izvan snage karta INT 3410, izdanje 12-1994.g.



OBRAZAC ZA OBAVIJESTI
Note for information

Molimo pomorce da, koristeći ovaj standardni obrazac, obavijeste Nautički odsjek Državnog hidrografskog instituta o otkrivenim opasnostima za plovidbu, uočenim promjenama na pomoćnim navigacijskim sredstvima i predlože potrebne promjene na kartama i navigacijskim publikacijama.

Mariners are requested to use this standard form to notify the State Hydrographic Institute, Nautical Department, about discovered dangers to navigation, changes observed in aids to navigation, or corrections to charts and publications seen to be necessary.

Mjesto: Datum:
Place: Date:

Ime pošiljatelja (ime broda):
Name of sender (Name of ship):

Adresa ili pozivni znak i zastava broda:
Address or ship's call sign and flag:


Predmet:
Subject:

Prava ili procijenjena pozicija:
True or approx. position:

Karta ili publikacija:
Chart or publication:

Posljednji primljeni Oglas za pomorce:
Latest "Oglas za pomorce" received:

Sadržaj obavijesti:
Details:



POTPIS:
SIGNATURE:

Državni hidrografski institut, Nautički odsjek, Zrinsko-Frankopanska 161, 21000 Split, tel: +385/0/21/361-840, 361-792 kućni 209, fax: +385/021/347-208, E-mail: dhinaut@dhi.tel.hr, teleks: 26-270 HIRH RH.

STATE HYDROGRAPHIC INSTITUTE, Nautical Department, Zrinsko-Frankopanska 161, 21000 Split, Croatia, Tel: +385/0/21/361-840, 361-792 ext. 209, Fax: +385/021/347-208, E-mail: dhinaut@dhi.tel.hr, Telex: 26-270 HIRH RH.

POPIS POMORSKIH KARATA I NAVIGACIJSKIH PUBLIKACIJA
List of nautical charts and publication

POMORSKE KARTE

Nautical charts

Karta pomorska 100-15
Karta pomorska 100-16
Karta pomorska 100-17
Karta pomorska 100-18
Karta pomorska 100-19
Karta pomorska 100-20
Karta pomorska 100-21
Karta pomorska 100-22
Karta pomorska 100-23
Karta pomorska 100-24
Karta pomorska 100-25
Karta pomorska 100-26
Karta pomorska 100-27
Karta pomorska 100-28
Karta pomorska 100-29
Karta pomorska 100-30
Karta pomorska 300-31
Karta pomorska 300-32
Karta pomorska 300-33
Karta pomorska 300-34
Karta pomorska 300-35
Karta pomorska 300-36
Karta pomorska 300-37
Karta pomorska 10
Karta pomorska 13
Karta pomorska 15
Karta pomorska 20
Karta pomorska 11
Karta pomorska 22
Karta pomorska 63
Karta batimetrijska B 100
Karta pomorska 101
Karta pomorska 103
Karta pomorska 108
Karta pomorska 109
Karta pomorska INT 3410
Karta pomorska INT 3412
Karta pomorska INT 3414
Karta pomorska 151
Karta pomorska 152
Karta pomorska 153
Karte pomorske 154
Karta pomorska 155
Karta pomorska 156
Karta pomorska 157
Karta pomorska 158
Karta pomorska 159
Karta pomorska 160
Karte pomorska 161
Karta pomorska 171
Karta pomorska 172
Karta pomorska 173
Karta pomorska 174
Karta pomorska 175
Karta pomorska 179
Karta pomorska 50-3
Karta pomorska 50-4
Karta pomorska 50-20

POMORSKE KARTE

Nautical charts

Karta pomorska 301
Karta pomorska 302
Karta pomorska 303
Karta pomorska 333
Karta pomorska 501
Karta pomorska 502
Karta pomorska 512
Karta pomorska 515
Karta pomorska 518
Karta pomorska 525
Karta pomorska 532
Karta pomorska 533
Karta pomorska 535
Karta pomorska 600-61
Karta pomorska 600-62
Karta pomorska 600-63
Karta pomorska 600-64
Komplet malih karata - I dio
Komplet malih karata - II dio

PUBLIKACIJE

Publications

Peljar Jonskog mora i Malteških otoka
Popis svjetala (PS) i signala za maglu - Jadransko more - Jonsko more - Malteški otoci, 1998.
Znaci i skraćenice na pomorskim kartama izdanja Hidrografskog instituta
Katalog pomorskih karata i navigacijskih publikacija, 1998.
Peljar I - Jadransko more - istočna obala, 1999.
Peljar II - Jadransko more - zapadna obala
Hidrografski godišnjak
Nautičke tablice
Pomorske oznake, IALA sustav (novo izdanje)
Radio-navigacijska služba (izvan službene upotrebe)
Tablice morskih mijena, Jadransko more - istočna obala 1995.
Klimatološki atlas Jadranskog mora
Terestrička i elektronska navigacija, 1986.
Oglas za pomorce
"Andrija Mohorovičić" - izvještaj i rezultati oceanografskih istraživanja Jadranskog mora
Identifikator zvijezda (izdanje 1990)
Brodski dnevnik
Dnevnik stroja
Radioslužba 1998.
Nautički godišnjak 1999.
Priručnik za obuku radiooperatera s ograničenom ovlasti - morsko područje plovidbe A1 - ROC, 1999.

PRODAJA KARATA I NAVIGACIJSKIH PUBLIKACIJA
Sales of charts and nautical publications

1. Poduzeće **PLOVPUT** - Split, Obala Lazareta br. 1, 21000 - SPLIT, tel: +385 (0)21 355-900, fax: +385 (0)21 585-782
 - Plovno područje Pula, Lučka kapetanija Pula, 52000 - PULA, tel.: +385 (0)52 23-147
 - Plovno područje Rijeka, Senjsko pristanište br. 3, 51000 - RIJEKA, tel.: +385 (0)51 213-590
 - Plovno područje Zadar, Jurja Bijankinija br. 8, 23000 - ZADAR, tel.: +385 (0)23 433-134
 - Plovno područje Šibenik, Obala oslobođenja br. 8, 22000 - ŠIBENIK, tel.: +385 (0)22 212-186
 - Plovno područje Dubrovnik, Gruška obala br. 25, 20000 - DUBROVNIK, tel.: +385 (0)20 418-789
 - Plovno područje Dubrovnik - Ispostava Korčula, Vinka Paletina br. 176, 20260 - KORČULA, tel.: +385 (0)20 711-176
 - Plovno područje Split - Svjetioničarska postaja Ploče, Neretvanskih gusara br. 1, 20340 - PLOČE, tel.: +385 (0)21 679-271
2. **NAVAL-ADRIA**, d.o.o., Budicinova br. 7, 51000 - RIJEKA, tel/fax: +385 (0)51 267-635
Prodavaonica **NAUTIKA**, 51222 BAKAR tel/fax: +385 (0)51 761-730
3. Sveučilište u Rijeci, **Visoka pomorska škola u Rijeci**, PJ za navigacijsku i sigurnosnu opremu, Studentska br. 2, 51000 - RIJEKA, tel.: +385 (0)51 338-411 (0)51 331-520, fax: +385 (0)51 336-755
4. **INVENTING**, d.o.o., A. Pomoraca 7/V, 10000 - ZAGREB, tel/fax: +385 (0)1 6523-921
5. **MARINERA**, Obala kralja Petra Krešimira IV br. 11, 23210 - BIOGRAD NA MORU, tel: +385 (0)23 384-882
6. **MEHANIC NAUTIC**, d.o.o., Marka Marulića 12, 22243 - MURTER, tel: +385 (0)22 434-908, 435-062, fax: +385 (0)22 434-763
7. **SKIPERING**, d.o.o., Ive Andrića 42, 52440 - POREČ, tel/fax: (0)52 431-698
8. **DIDAKTA PLUS**, d.o.o., Ivana Trnskog 19, 10000 - ZAGREB, tel: +385 (0)1 216-999, 223-891, fax: +385 (0)1 2300-100

Državni hidrografski institut svoje publikacije prodaje isključivo posredstvom ovlaštenih distributera.
Charts and publications are sold by authorized sales agents only.