

ISSN 0030-0713

SVEZAK 6

OGLAS ZA POMORCE

NOTICE TO MARINERS

**HRVATSKI HIDROGRAFSKI INSTITUT
SPLIT - HRVATSKA**

Lipanj / June 2001.

Oglasi / Notices: 1 - 22

"OGLAS ZA POMORCE" mjesečno je izdanje. Donosi obavijesti za ažuriranje pomorskih karata i navigacijskih publikacija Hrvatskog hidrografskog instituta za Jadransko more, Jonsko more i Malteške otoke.

"OGLAS ZA POMORCE" is a monthly edition. Contains information for keeping up-to-date Croatian charts and nautical publications for Adriatic Sea, Ionian Sea and Maltese Islands.

SADRŽAJ - CONTENTS

- I.** UVODNA OBJAŠNENJA, PREGLED ISPRAVAKA
Explanatory Notes, Index of Corrections
- II.** ISPRAVCI KARATA
Corrections to Charts
- III.** ISPRAVCI PELJARA
Corrections to Sailing Directions
- IV.** ISPRAVCI POPISA SVJETALA
Corrections to List of Lights
- V.** ISPRAVCI RADIOSLUŽBE
Corrections to Radio Service
- VI.** ISPRAVCI KATALOGA
Corrections to Catalogue
- VII.** NAVIGACIJSKI RADIOOGLASI
Reprints of Radio Navigational Warnings
- VIII.** OBAVIJESTI
Information

○ svim promjenama važnima za sigurnost plovidbe molimo obavijestiti: HRVATSKI HIDROGRAFSKI INSTITUT, Nautički odsjek, Zrinsko-Frankopanska 161, 21000 Split Tel.: +385/0/21/361-840, 361-792, kućni 209, Fax: 021/347-208, E-mail: dhi-naut@dhi.tel.hr, www.dhi.tel.hr / Tiskani formular je sastavni dio Oglasa.

For all changes important for the safety of navigation please notify: HYDROGRAPHIC INSTITUTE OF THE REPUBLIC OF CROATIA Nautical Department, Zrinsko-Frankopanska 161, 21000 Split, Croatia, Tel.: +385/0/21/361-840, 361-792 ext. 209, Fax: 021/347-208, E-mail: dhi-naut@dhi.tel.hr, www.dhi.tel.hr

The form, which is convenient for sending a report, is given at the end of this issue.

Godišnja pretplata / Annual Subscription: 200.00 kn

RAVNATELJ
dr. sc. Zvonko Gržetić

I
Uvodna objašnjenja
Explanatory Notes

RADIOOGLASE za istočni dio Jadrana svakodnevno odašiljaju hrvatske obalne radiopostaje.

RADIO NAVIGATIONAL WARNINGS for east Adriatic coast are broadcasted daily by Croatian coastal radio stations.

DUBINE I VISINE određene su u metrima. Dubine se odnose na srednju razinu nižih niskih voda živih morskih mijena, a visine na srednju morskú razinu.

DEPTHS are in meters and are reduced to Chart Datum which is Mean Lower Low Water Springs.

HEIGHTS are above Mean Sea Level.

SEKTORI VIDLJIVOSTI svjetala i pokriveni smjerovi imaju vrijednost more-kopno (otok), ako nije drugačije naglašeno. Daljina vidljivosti svjetala izražena je u nautičkim miljama za visinu motriteljeva oka (5m).

SECTORS OF LIGHTS. The limits of sectors and areas of visibility, and the alignment of direction lights and leading lights are given as seen from seaward. Range in nautical miles is given for the height of eye of the observer - 5 metres.

Svi oglasi za ispravak karata iz prethodne godine objavljuju se u OZP za siječanj tekuće godine.

All Notices for correction to charts of previous year are printed in January issue of the current year.

OZP	Oglas za pomorce	- Notices to Mariners
PS	Popis svjetala i signala za maglu	- List of Lights
RS	Radioslužba	- Radio Service
RO	radiooglas	- Radio warnings
M	nautička milja	- Nautical mile
AN		- Avvisi ai Naviganti
ANM		- Admiralty Notices to Mariners
L/L		- Admiralty List of Lights
(P)	prethodni oglasi	- Preliminary Notices
(T)	privremeni oglasi	- Temporary Notices
HHI	Hrvatski hidrografski institut	- Hydrographic Institute of the Republic of Croatia
MK	male karte	


I
Pregled ispravaka
Index of corrections

Karte <i>Charts</i>	Oglas broj <i>Notices No.</i>	Publikacije <i>Publications</i>	Oglas broj <i>Notice No.</i>
300-33	5	Peljar I.....	7, 8, 9, 10, 11, 12
300-34	6	Popis svjetala	13, 14, 15, 16, 17
INT 3412.....	5		18, 19, 20, 21
151.....	1	Radioslužba.....	Nema ispravaka
152.....	1, 2	Ispravci Kataloga	22
153.....	5		
154.....	5		
100-26	5		
100-27	5		
MK-24.....	5		
Plan 63	4		
Plan 536	3		

II
ISPRAVCI KARATA
Corrections to Charts


HRVATSKA - CROATIA

1 - 6/01 Riječki zaljev: potopljene podrtine

Ucrtati  na:

- a) 45° 15.95'N - 14° 19.20'E
- b) 45° 16.70'N - 14° 25.45'E
- c) 45° 12.60'N - 14° 18.90'E
- d) 45° 13.30'N - 14° 22.20'E
- e) 45° 09.50'N - 14° 16.20'E
- f) 45° 09.35'N - 14° 16.30'E
- g) 45° 07.70'N - 14° 15.50'E


Riječki zaljev: sunken wreck

Insert  in:


- a) 45° 15.95'N - 14° 19.20'E
- b) 45° 16.70'N - 14° 25.45'E
- c) 45° 12.60'N - 14° 18.90'E
- d) 45° 13.30'N - 14° 22.20'E
- e) 45° 09.50'N - 14° 16.20'E
- f) 45° 09.35'N - 14° 16.30'E
- g) 45° 07.70'N - 14° 15.50'E

Karte (posljednji ispravak) - Charts (Last correction): 151 (1-5/01); 152 (6-2/01).

2 - 6/01 Čavlin, plićina: svjetleća oznaka usamljena opasnost, karakteristika


Ucrtati  na približno 43° 44.45'N - 15° 33.45'E i upisati dio karakteristike: B Bl(2) 6M



Čavlin, shoal: light beacon, isolated danger

Insert  in vicinity 43° 44.45'N - 15° 33.45'E and abridged light description: B Bl(2) 6M

Karta (posljednji ispravak) - Chart (Last correction): 152 (1-6/01).



3 - 6/01 Kaštelanski zaljev: lateralna i kardinalna plutača

1. Prekrižiti  na Wp=063.5° d=1010m od svjetla Rt Stinice (PS 554/E3325,4 43° 31.9'N - 16° 27.0'E).

2. Promijeniti  na Wp=071.5° d=1215m od svjetla Rt Stinice (PS 554/E3325,4 43° 31.9'N - 16° 27.0'E) u:  i upisati karakteristiku: BK Bl 1s 5M

Kaštelanski zaljev: lateral and cardinal buoy


1. Delete  in Wp=063.5° d=1010m from light Rt Stinice (PS 554/E3325,4 43° 31.9'N - 16° 27.0'E).

2. Substitute  by  in Wp=071.5° d=1215m from light Rt Stinice (PS 554/E3325,4 43° 31.9'N - 16° 27.0'E) and insert characteristic: BK Bl 1s 5M

Karta (posljednji ispravak) - Chart (Last correction): 536 (6-5/01).


4 - 6/01 Ploče, luka, Kanal Vlaška: plutače, svjetla i lateralne oznake


1. Ucrtati:

a)  na 43° 03'08"N - 17° 26'08"E i upisati karakteristiku: C Bl(2) 5s 3M


Na poziciju svjetla ucrtati crtkano smjerove 138° i 250° duljine 200 m.

Smjerove međusobno spojiti u smjeru kretanja kazaljke na satu lukom polumjera 110 m i na luku upisati: Pot


b)  na 43° 01'43"N - 17° 25'30"E i upisati karakteristiku: C Bl 3s 3M

c)  na 43° 01'49"N - 17° 25'45"E i upisati karakteristiku: C Bl(2) 5s 4M



Na poziciju svjetleće oznake ucrtati crtkano smjerove 062° i 236° duljine 250 m. Smjerove međusobno spojiti u smjeru kretanja kazaljke na satu lukom polumjera 110 m i na luku upisati: Pot

d)  na 43° 01'44"N - 17° 25'45"E i upisati karakteristiku: Z Bl(2) 5s 4M

Na poziciju svjetleće oznake ucrtati crtkano smjerove 233° i 060° duljine 250 m. Smjerove međusobno spojiti u smjeru kretanja kazaljke na satu lukom polumjera 120 m i na luku upisati: Pot

e)  na 43° 02'01"N - 17° 26'10"E i upisati karakteristiku: C Bl 3s 3M


Na poziciju svjetla ucrtati crtkano smjerove 056° i 232° duljine 250 m. Smjerove međusobno spojiti u smjeru kretanja kazaljke na satu lukom polumjera 120 m i na luku upisati: Pot

2. Promijeniti  C Bl 6s 5M na 43° 01'33" - 17° 25'22"E u:  B Bl 10s 5M

II


Ploče, harbour, Kanal Vlaška: buoys, lights and lateral marks


1. Insert:

a)  in 43° 03' 08" N - 17° 26' 08" E and characteristic: C Bl(2) 5s 3M


To light position plot obscured sector, limits 138° and 250°, line length 200 m.

Connect limits of sector with arch semidiameter 110 m and insert: Pot


b)  in 43° 01' 43" N - 17° 25' 30" E and characteristic: C Bl 3s 3M

c)  in 43° 01' 49" N - 17° 25' 45" E and characteristic: C Bl(2) 5s 4M



To lateral mark position plot obscured sector, limits 062° i 236°, line length 250 m. Connect limits of sector with arch semidiameter 110 m and insert: Pot

d)  in 43° 01' 44" N - 17° 25' 45" E and characteristic: Z Bl(2) 5s 4M

To lateral mark position plot obscured sector, limits 233° i 060°, line length 250 m. Connect limits of sector with arch semidiameter 120 m and insert: Pot



e)  in 43° 02' 01" N - 17° 26' 10" E and characteristic: C Bl 3s 3M

To light position plot obscured sector, limits 056° and 232°, line length 250 m. Connect limits of sector with arch semidiameter 120 m and insert: Pot

2. Substitute  C Bl 6s 5M in 43° 01' 33" - 17° 25' 22" E by:  B Bl 10s 5M

Karta (posljednji ispravak) - Chart (Last correction): Plan 63 (5-3/00).



5 - 6/01 Pličina Gumanac: svjetleća plutača

Promijeniti  C Bl 6s 5M na 43° 01.55' N - 17° 25.40' E u:  B Bl 10s 5M

- za kartu 300-33  C Bl u:  B Bl

- za kartu INT 3412  Fl R 5M u:  Fl 5M

Substitute Pličina Gumanac: light buoy

Substitute  C Bl 6s 5M in 43° 01.55' N - 17° 25.40' E by:  B Bl 10s 5M

- for chart 300-33  C Bl by:  B Bl

- for chart INT 3412  Fl R 5M by:  Fl 5M

Karte (posljednji ispravak) - Charts (Last correction): 300-33 (2-3/01); INT 3412 (3-3/01); 153 (2-3/01); 154 (5-8/98); 100-26 (3-5/01); 100-27 (4-4/01); MK-24 (8-9/00).

ITALIJA - ITALY

6 - 6/01 Termoli, okolica luke: potopljena podrtina

Ucrtati +++ na 42° 38.8' N - 15° 30.8' E.

Termoli, harbour: sunken wreck

Insert +++ in 42° 38.8' N - 15° 30.8' E.

Karta (posljednji ispravak) - Chart (Last correction): 300-34 (prvi ispravak - izdanje 1999);

III

ISPRAVCI PELJARA

Corrections to Sailing Directions

PELJAR I - JADRANSKO MORE - ISTOČNA OBALA

Izdanje - Edition 1999

7 - 6/01 Split, Sjeverna luka: kardinalna oznaka, plutače za vez

a) Redak 35, poništiti navod:

...Ispred pristana su usidrene dvije plutače za vez većih brodova.

b) Redak 38, dopuniti:

Na ulazu u bazen Solin na oko 160 m sjeverno od obale poluotoka Vranjic usidrena je svjetleća crnožuta plutača sa znakom na vrhu (kardinalna N).

c) Redak 39, poništiti navod, ...a ispred pristana su usidrene dvije plutače za vez većih brodova.

str. 233

8 - 6/01 Uvala Vira: svjetlo, opis objekta

Redak 39, promijeniti:

stoji:.. rtu Galijola svjetlo - bijela valjkasta kula sa stupom i galerijom;

treba:.. rtu Galijola svjetlo - bijeli stup

str. 250

9 - 6/01 Vrboska, lučica: svjetlo, opis objekta

Redak 38, promijeniti:

stoji:.. i svjetlo u luci - crveni željezni stup.



treba:.. i svjetlo u luci - crveni stup na kamenjoj utvrdici.

str. 252

III

10 - 6/01 Ploče, shema UPUTE ZA PLOVIDBU: lučko svjetlo, lateralna plutača

a) Ucertati ☆ na približno $W_p=050^\circ$ $d=0.55$ M od svjetla Rt Bad.

b) Promijeniti  na približno $W_p=175^\circ$, $d=0.8$ M od svjetla Rt Višnjica u: 

str. 270

11 - 6/01 Ploče, luka, shema: lučko svjetlo

a) Ucertati ☆ na približno $W_p=050^\circ$ $d=420$ m od svjetla Rt Bad.

str. 271

12 - 6/01 Rijeka Neretva: plutača

Redak 14 i 15, promijeniti:

stoji:.. crvena valjkasta svjetleća plutača sa znakom na vrhu (lateralna lijeva);

treba:.. svjetleća plutača, sa crveno bijelim prugama i znakom na vrhu (sigurne vode);

str. 273

PONIŠTENI ISPRAVCI PELJARA

Cancelled corrections of Sailing Directions

str. 228, ispravak 11(T) - 2/01

str. 267, ispravak 10(T) - 3/01

str. 269, ispravak 11(T) - 3/01

IV

ISPRAVCI POPISA SVJETALA

Corrections to List of Lights

POPIS SVJETALA I SIGNALA ZA MAGLU

Izdanje - Edition 1998

13 - 6/01							
551,1	-- plutača, oko 160 m od N obale poluotoka Vranjic	43 32.0 16 28.0	B K Bl 1s	5	↑	na crno-žutoj plutači	(0,5+0,5)s
14 - 6/01							
647	- Pličina Gumanac, plutača	43 01.6 17 25.4	B Bl 10s	5		Crvena ♀ na plutači sa crvenim i bijelim prugama	(3+7)s
15 - 6/01							
599 E3412	- Vira, Rt Galijola	43 11.9 16 25.8	B Bl 2s	8	6	Bijeli stup, 5m	(0,3+1,7)s
16 - 6/01							
609 E3422	-- Pristan, SE ugao	43 10.8 16 40.7	C Bl 3s	5	3	Crveni stup na kamenoj utvrđici, 4m	(0,5+2,5)s
17 - 6/01							
652,1	- Rt Zminjac	43 03.1 17 26.1	C Bl(2) 5s	5	3	Crvena kula na postolju, 4m	(0,5+1;0,5+3)s Pot 138-250 (112)
18 - 6/01							
653,1	- plutača	43 01.7 17 25.5	C Bl 3s	3		Crveni ♂ na crvenoj plutači	(0,5+2,5)s
19 - 6/01							
653,2	- Kanal Vlaška, S strana	43 01.7 17 25.8	5	4		Zeleni stup na bloku u moru, 4m	(0,5+1;0,5+3)s Pot 233-060 (187)
20 - 6/01							
653,2	-- N strana	43 01.8 17 25.8	C Bl(2) 5s	5	4	Crveni stup na bloku u moru, 4m	(0,5+1;0,5+3)s Pot 062-236 (174)
21 - 6/01							
653,5	--- Terminal, N strana pristana	43 02.0 17 26.2	C Bl 3s	6	3	Crvena kula na postolju, 4m	(0,5+2,5)s Pot 056-232 (176)

PONIŠTENI ISPRAVCI POPISA SVJETALA

Cancelled corrections of List of Lights

str. 37, ispravak 26(T) - 1/01

str. 37, ispravak 15(T) - 2/01

V
ISPRAVCI RADIOSLUŽBE
Corrections to Radio Service

RADIOSLUŽBA
Izdanje - Edition 1998

Nema ispravaka - Nil

VI
ISPRAVCI KATALOGA
Corrections to Catalogue

KATALOG POMORSKIH KARATA I NAVIGACIJSKIH PUBLIKACIJA
Izdanje - Edition 1998

22 - 6/01 **Nova naklada Plan 536 KAŠTELANSKI ZALJEV; PAKLENI KANAL:**
U poglavlju PLANOVI - PLANS pod: 536, u koloni Nova naklada upisati: 6 - 2001
KATALOG...-1998, str. 33.

VII
NAVIGACIJSKI RADIOOGLASI
RADIO NAVIGATIONAL WARNINGS

RADIOOGLASI na snazi 27. lipnja 2001.

- 0081 Od 16. ožujka do daljnega zabranjuje se pristajanje svim plovilima na vezovima broj 12 i 13 u luci Gruž. Ploviti oprezno i smanjenom brzinom.
- 0119 Loza, uvala, svjetlo, PS 352 / E 3050 na 44° 20,8'N - 014° 36,4'E pogašeno.
- 0126 Do daljnega radovi na približno 42° 40.0'N - 018° 05.1'E (most, Rijeka Dubrovačka). Ploviti oprezno.
- 0135 Do daljnega podmorski radovi unutar spojnice pozicija
- a) 43° 02,32'N - 017° 25,43'E
 - b) 43° 02,35'N - 017° 25,35'E
 - c) 43° 02,48'N - 017° 25,45'E
 - d) 43° 02,75'N - 017° 25,59'E
 - e) 43° 02,69'N - 017° 25,77'E
 - f) 43° 02,58'N - 017° 25,62'E
 - g) 43° 02,45'N - 017° 25,52'E
- Pozicije radova pod a), c), f) i g) označene su sa svjetlećim plutačama karakteristike bijelo bljeskajuće svjetlo. Ploviti oprezno i smanjenom brzinom. Za slobodan prolaz kontaktirati Lučku Upravu na VHF kanalu 16 prije navedenog područja.
- 0158 Od 13. lipnja do 21. srpnja radovi na približno 45° 14.6'N - 014° 34.2'E (manji most, otok Krk - otočić Sv Marko). Plovidba ispod mosta ograničena.

RADIO NAVIGATIONAL WARNINGS in force on 27th June 2001

- 0081 *From March 16th till next notice berthing on the berth No. 12 and 13 in port Gruž prohibited. Wide berth and reduced speed requested.*
- 0119 *Loza, S side, light, LL E 3050 in 44° 20,8'N - 014° 36,4'E unlit.*
- 0126 *Untill next notice works in vicinity 42° 40.0'N - 018° 05.1'E (Rijeka Dubrovačka, bridge). Wide berth requested.*
- 0135 *Till next notice underwater works in area bounded by*
- a) 43° 02,32'N - 017° 25,43'E*
 - b) 43° 02,35'N - 017° 25,35'E*
 - c) 43° 02,48'N - 017° 25,45'E*
 - d) 43° 02,75'N - 017° 25,59'E*
 - e) 43° 02,69'N - 017° 25,77'E*
 - f) 43° 02,58'N - 017° 25,62'E*
 - g) 43° 02,45'N - 017° 25,52'E*
- Works positions a), c), f) and g) was marked with lighted buoys characteristic flashing white. Wide berth and reduced speed requested. To free transit contact Port Control in VHF 16 before transiting area.*
- 0158 *From June 13 till July 21 works in vicinity 45° 14.6'N - 014° 34.2'E (smaller bridge, Krk island - sv. Marko islet). Underbridge navigation restricted.*

VII

NAVAREA III

NAVAREA III radionavigacijski oglasi na snazi 26 lipnja 2001. (Jadransko i Jonsko more)
NAVAREA III navigational warnings in force on June 26th 2001 (for Adriatic Sea and Ionian Sea)

Summary of Drilling Rigs updated up to NAVAREA THREE 174/2001 warning

ADRIATIC SEA - IONIAN SEA

<i>Armida 1</i>	44° 28.5'N., 012° 27.2' E
<i>Morena 1</i>	44° 13.6'N., 012° 29.0' E
<i>R.T. Mayer</i>	44° 32.8'N., 012° 29.7' E
<i>R.W. Monwel</i>	44° 12.7'N., 012° 42.3' E
<i>Steward</i>	44° 12.8'N., 012° 46.6' E
<i>Bonaccia</i>	43° 36.0'N., 014° 21.2' E
<i>Unknown</i>	44° 30.0'N., 013° 00.0' E
<i>Unknown</i>	44° 50.0'N., 018° 17.0' E
<i>Panon</i>	44° 04.1'N., 014° 00.4' E
<i>Ivana A</i>	44° 47.0'N., 013° 14.8' E
<i>Ivana B</i>	44° 41.2'N., 013° 13.1' E
<i>Ivana E</i>	44° 44.7'N., 013° 14.8' E
<i>Ivana D</i>	44° 47.0'N., 013° 15.8' E

NAVAREA THREE warnings that remain in force on June 26th 2001

Serie 2001, nums: 216, 232, 236, 257, 302, 311, 314, 315, 316, 317, and 319.

VIII

OBAVIJESTI

Information

1. PRAVILNIK O IZMJENI PRAVILNIKA O OBAVLJANJU GOSPODARSKOG RIBOLOVA NA MORU Narodne novine broj 56 od 20. LIPNJA 2001.
2. Iz tiska je izašla Nova naklada Plan 536, Kaštelanski zaljev i Paklenii kanal.
3. Tiskan je KATALOG POMORSKIH KARATA I NAVIGACIJSKIH PUBLIKACIJA - Izdanje - Edition 2001.



OBRAZAC ZA OBAVIJESTI *Note for information*

Molimo pomorce da, koristeći ovaj standardni obrazac, obavijeste Nautički odsjek Hrvatskog hidrografskog instituta o otkrivenim opasnostima za plovidbu, uočenim promjenama na pomoćnim navigacijskim sredstvima i predlože potrebne promjene na kartama i navigacijskim publikacijama.

Mariners are requested to use this standard form to notify the Hydrographic Institute of the Republic of Croatia, Nautical Department, about discovered dangers to navigation, changes observed in aids to navigation, or corrections to charts and publications seen to be necessary.

Mjesto: Datum:
Place: Date:

Ime pošiljatelja (ime broda):
Name of sender (Name of ship):

Adresa ili pozivni znak i zastava broda:
Address or ship's call sign and flag:

Predmet:
Subject:

Prava ili procijenjena pozicija:
True or approx. position:

Karta ili publikacija:
Chart or publication:

Posljednji primljeni Oglas za pomorce:
Latest "Oglas za pomorce" received:

Sadržaj obavijesti:
Details:



POTPIS:
SIGNATURE:

Hrvatski hidrografski institut, Nautički odsjek, Zrinsko-Frankopanska 161, 21000 Split, tel: +385/0/21/361-840, 361-792 kućni 209, fax: +385/0/21/347-208, E-mail: dhi-naut@dhi.tel.hr, telex: 26-270 HIRH RH.

Hydrographic Institute of the Republic of Croatia, Nautical Department, Zrinsko-Frankopanska 161, 21000 Split, Croatia, Tel: +385/0/21/361-840, 361-792 ext. 209, Fax: +385/0/21/347-208, E-mail: dhi-naut@dhi.tel.hr, Telex: 26-270 HIRH RH.

POPIS POMORSKIH KARATA I NAVIGACIJSKIH PUBLIKACIJA
List of nautical charts and publication

POMORSKE KARTE

Nautical charts

Karta pomorska 100-15
Karta pomorska 100-16
Karta pomorska 100-17
Karta pomorska 100-18
Karta pomorska 100-19
Karta pomorska 100-20
Karta pomorska 100-21
Karta pomorska 100-22
Karta pomorska 100-23
Karta pomorska 100-24
Karta pomorska 100-25
Karta pomorska 100-26
Karta pomorska 100-27
Karta pomorska 100-28
Karta pomorska 100-29
Karta pomorska 100-30
Karta pomorska 300-31
Karta pomorska 300-32
Karta pomorska 300-33
Karta pomorska 300-34
Karta pomorska 300-35
Karta pomorska 300-36
Karta pomorska 300-37
Karta pomorska 10
Karta pomorska 13
Karta pomorska 14
Karta pomorska 15
Karta pomorska 20
Karta pomorska 11
Karta pomorska 22
Karta pomorska 63
Karta pomorska 83
Karta batimetrijska B 100
Karta pomorska 101
Karta pomorska 102
Karta pomorska 108
Karta pomorska 109
Karta pomorska INT 3410
Karta pomorska INT 3412
Karta pomorska INT 3414
Karta pomorska 151
Karta pomorska 152
Karta pomorska 153
Karte pomorske 154
Karta pomorska 155
Karta pomorska 156
Karta pomorska 157
Karta pomorska 158
Karta pomorska 159
Karta pomorska 160
Karte pomorska 161
Karta pomorska 171
Karta pomorska 172
Karta pomorska 173
Karta pomorska 174
Karta pomorska 175
Karta pomorska 179
Karta pomorska 50-3
Karta pomorska 50-4
Karta pomorska 50-20

POMORSKE KARTE

Nautical charts

Karta pomorska 301
Karta pomorska 302
Karta pomorska 303
Karta pomorska 501
Karta pomorska 502
Karta pomorska 512
Karta pomorska 515
Karta pomorska 518
Karta pomorska 525
Karta pomorska 532
Karta pomorska 533
Karta pomorska 535
Karta pomorska 600-61
Karta pomorska 600-62
Karta pomorska 600-63
Karta pomorska 600-64
Komplet malih karata - I dio
Komplet malih karata - II dio

PUBLIKACIJE

Publications

Peljar Jonskog mora i Malteških otoka
Popis svjetala (PS) i signala za maglu - Jadransko more - Jonsko more - Malteški otoci, 1998.
Znaci i skraćenice na pomorskim kartama izdanja Hidrografskog instituta
Katalog pomorskih karata i navigacijskih publikacija, 2001.
Peljar I - Jadransko more - istočna obala, 1999.
Peljar II - Jadransko more - zapadna obala
Hidrografski godišnjak
Nautičke tablice, 1999.
Pomorske oznake, IALA sustav (novo izdanje)
Radio-navigacijska služba (izvan službene upotrebe)
Tablice morskih mijena, Jadransko more - istočna obala 2001.
Klimatološki atlas Jadranskog mora
Terestrička i elektronska navigacija, 1986.
Oglas za pomorce
"Andrija Mohorovičić" - izvještaj i rezultati oceanografskih istraživanja Jadranskog mora
Identifikator zvijezda (izdanje 1990)
Brodski dnevnik
Dnevnik stroja
Radioslužba 1998.
Nautički godišnjak 2001.
Priručnik za obuku radiooperatera s ograničenom ovlasti - morsko područje plovidbe A1 - ROC, 1999.

PRODAJA KARATA I NAVIGACIJSKIH PUBLIKACIJA
Sales of charts and nautical publications

1. Poduzeće **PLOVPUT** - Split, Obala Lazareta br. 1, 21000 - SPLIT, tel: +385 (0)21 355-900, fax: +385 (0)21 585-782
 - Plovno područje Pula, Lučka kapetanija Pula, 52000 - PULA, tel.: +385 (0)52 591-321
 - Plovno područje Rijeka, Senjsko pristanište br. 3, 51000 - RIJEKA, tel.: +385 (0)51 213-590
 - Plovno područje Zadar, Jurja Bijankinija br. 8, 23000 - ZADAR, tel.: +385 (0)23 250-361
 - Plovno područje Šibenik, Obala oslobođenja br. 2, 22000 - ŠIBENIK, tel.: +385 (0)22 212-268
 - Plovno područje Dubrovnik, Gruška obala br. 25, 20000 - DUBROVNIK, tel.: +385 (0)20 418-789
 - Plovno područje Dubrovnik - Ispostava Korčula, Vinka Paletina br. 176, 20260 - KORČULA, tel.: +385 (0)20 711-179
 - Plovno područje Split - Svjetioničarska postaja Ploče, Neretvanskih gusara br. 1, 20340 - PLOČE, tel.: +385 (0)20 679-271
2. **NAVAL-ADRIA**, d.o.o., Budicinova br. 7, 51000 - RIJEKA, tel/fax: +385 (0)51 267-635
Prodavaonica **NAUTIKA**, 51222 BAKAR tel/fax: +385 (0)51 761-730
3. Sveučilište u Rijeci, **Visoka pomorska škola u Rijeci**, PJ za navigacijsku i sigurnosnu opremu, Studentska br. 2, 51000 - RIJEKA, tel.: +385 (0)51 338-411 (0)51 331-520, fax: +385 (0)51 336-755
4. **INVENTING**, d.o.o., A. Pomoraca 7/V, 10000 - ZAGREB, tel/fax: +385 (0)1 6523-921
5. **MARINERA**, Obala kralja Petra Krešimira IV br. 11, 23210 - BIOGRAD NA MORU, tel: +385 (0)23 384-882
6. **MEHANIC NAUTIC**, d.o.o., Marka Marulića 12, 22243 - MURTER, tel: +385 (0)22 434-908, 435-062, fax: +385 (0)22 434-763
7. **TRINAESTICA-13**, Ulica kneza Domagoja 3, 23210 - BIOGRAD NA MORU
8. **NAUTIC, d.o.o.**, N.T.C., Zlatna luka, 23 206 - BIBINJE - SUKOŠAN, tel: +385 (0)23 393-958, mob: 098/272-650
9. **BORI LIBRA, d.o.o.**, Trg Slobode 2, 54 470 - UMAG, tel/fax: +385 (0)52 741-934
10. **NAVIGATORE**, Riva Amfora 7, Červar-Porat, 52 440 - POREČ, tel/fax: +385 (0)52 436-663
11. **NAVIS, d.o.o.**, Obala kneza Trpimira 4, 23 000 - ZADAR, tel/fax: +385 (0)23 335-025
12. **NAVIGO, d.o.o.**, Ulica Nadbiskupa Vicka Zmajevića 12, 23 000 - ZADAR, tel: +385 (0)23 214-823, fax: +385 (0)23 213-330

Publikacije Hrvatskog hidrografskog instituta prodaju isključivo ovlašteni distributeri.
Charts and publications are sold by authorized sales agents only.