



ISSN 0030-0713

SVEZAK 8

OGLAS ZA POMORCE

NOTICE TO MARINERS

**HRVATSKI HIDROGRAFSKI INSTITUT
SPLIT - HRVATSKA**

Kolovoz / August 2015.

Oglasi / Notices: 1 - 19

"OGLAS ZA POMORCE" mjesečno je izdanje. Donosi obavijesti za ažuriranje pomorskih karata i navigacijskih publikacija Hrvatskog hidrografskog instituta za Jadransko more, Jonsko more i Malteške otoke.

"OGLAS ZA POMORCE" is a monthly edition. Contains information for keeping up-to-date Croatian charts and nautical publications for Adriatic Sea, Ionian Sea and Maltese Islands.

SADRŽAJ - CONTENTS

- I.** UVODNA OBJAŠNENJA, PREGLED ISPRAVAKA
Explanatory Notes, Index of Corrections
- II.** ISPRAVCI KARATA
Corrections to Charts
- III.** ISPRAVCI PELJARA
Corrections to Sailing Directions
- IV.** ISPRAVCI POPISA SVJETALA
Corrections to List of Lights
- V.** ISPRAVCI RADIOSLUŽBE
Corrections to Radio Service
- VI.** ISPRAVCI KATALOGA
Corrections to Catalogue
- VII.** NAVIGACIJSKI RADIOOGLASI
Reprints of Radio Navigational Warnings
- VIII.** OBAVIJESTI
Information

O svim promjenama važnima za sigurnost plovidbe molimo obavijestiti: HRVATSKI HIDROGRAFSKI INSTITUT, Nautički odjel, Zrinsko-Frankopanska 161, 21000 Split Tel.: +385/0/21/308-845, 098233450, Fax: 021/347-208, E-mail: naut@hhi.hr, www.hhi.hr / Tiskani formular je sastavni dio Oglasa.

For all changes important for the safety of navigation please notify: HYDROGRAPHIC INSTITUTE OF THE REPUBLIC OF CROATIA Nautical Department, Zrinsko-Frankopanska 161, 21000 Split, Croatia, Tel.: +385/0/21/308-845, 098233450, Fax: 021/347-208, E-mail: naut@hhi.hr, www.hhi.hr

The form, which is convenient for sending a report, is given at the end of this issue.

Godišnja pretplata / Annual Subscription: 330,00 kn

v.d. RAVNATELJA
doc.dr.sc. Nenad Leder

I

Uvodna objašnjenja *Explanatory Notes*

RADIOOGLASE za istočni dio Jadrana svakodnevno odašiljaju hrvatske obalne radiopostaje.

RADIO NAVIGATIONAL WARNINGS for east Adriatic coast are broadcasted daily by Croatian coastal radio stations.

DUBINE I VISINE određene su u metrima. Dubine se odnose na srednju razinu nižih niskih voda živih morskih mijena, a visine na srednju morsku razinu.

DEPTHS are in meters and are reduced to Chart Datum which is Mean Lower Low Water Springs.

HEIGHTS are above Mean Sea Level.

SEKTORI VIDLJIVOSTI svjetala i pokriveni smjerovi imaju vrijednost more-kopno (otok), ako nije drugačije naglašeno. Daljina vidljivosti svjetala izrađena je u nautičkim miljama za visinu motriteljeva oka (5m).

SECTORS OF LIGHTS. The limits of sectors and areas of visibility, and the alignment of direction lights and leading lights are given as seen from seaward. Range in nautical miles is given for the height of eye of the observer - 5 metres.

Svi oglasi za ispravak karata iz prethodne godine objavljuju se u OZP za siječanj tekuće godine.

All Notices for correction to charts of previous year are printed in January issue of the current year.

OZP	Oglas za pomorce	- Notices to Mariners
PS	Popis svjetala i signala za maglu	- List of Lights
RS	Radioslužba za pomorce	- Radio Service
RO	radiooglasi	- Radio warnings
M	nautička milja	- Nautical mile
AN		- Avvisi ai Naviganti
ANM		- Admiralty Notices to Mariners
L/L		- Admiralty List of Lights
(P)	prethodni oglasi	- Preliminary Notices
(T)	privremeni oglasi	- Temporary Notices
HHI	Hrvatski hidrografski institut	- Hydrographic Institute of the Republic of Croatia
MK	male karte	

I
Pregled ispravaka
Index of corrections

Karte <i>Charts</i>	Oglas broj <i>Notices No.</i>	Publikacije <i>Publications</i>	Oglas broj <i>Notice No.</i>
- 101	1	Peljar I	9, 10, 11
- 300-31	1	Peljar za male brodove:	
- 151	1	- I dio	12, 13, 14
		- II dio	Nema ispravaka - <i>Nil</i>
- INT 3410	1	Popis svjetala i signala za maglu	15, 16, 17, 18, 19
- 100-16	1	Radioslužba za pomorce	Nema ispravaka - <i>Nil</i>
- 100-18	1, 3		
- 100-21	5	Ispravci Kataloga	Nema ispravaka - <i>Nil</i>
- 100-27	8		
- 50-3	1, 2, 4		
- 50-4	1, 2		
- Plan 13	1		
- Plan 533	6		
- Plan 534	7		

II

ISPRAVCI KARATA Corrections to Charts

JADRANSKO MORE - ADRIATIC SEA HRVATSKA - CROATIA

1 - 8/15 Sjeverni Jadran, Istra: AIS

Ucrtati  AIS na:

- 44°53.3'N - 013°45.5'E (Rt Peneda)
- 44°56.7'N - 014°04.2'E (Rt Ubac)
- 44°57.4'N - 014°09.0'E (Rt Crna punta)
- 45°07.2'N - 014°16.6'E (Rt Prestenice)


North Adriatic, Istra: AIS

Insert  AIS AIS in:

- 44°53.3'N - 013°45.5'E (Rt Peneda)
- 44°56.7'N - 014°04.2'E (Rt Ubac)
- 44°57.4'N - 014°09.0'E (Rt Crna punta)
- 45°07.2'N - 014°16.6'E (Rt Prestenice)

Karte (posljednji ispravak) - Charts (Last correction): 101 samo/only a) (14-4/15); 300-31(3-5/15); 151(3-5/15); 100-16 samo/only a), b), c) (3-5/15); 100-18 samo/only c), d) (4-5/15); INT 3410(3-5/15); 50-3 samo/only b) i c) (3-5/15); 50-4 samo/only d) (1-3/15); Plan 13 samo/only b) i c) (5-6/14).


2 - 8/15 Cres, uvala Veli bok: svjetleće plutače

1. Premjestiti  sa 45°01'32"N - 014°21'25"E na 45°01'17"N - 014°21'14"E

2. Ucrtati  na:

- 45°01'59"N - 014°21'08" i upisati: Ž Bl 2s 2M
- 45°02'16"N - 014°21'25" i upisati: Ž Bl 2s 2M

Cres, Veli Bok bay: lighted buoys


1. Move  from 45°01'32"N - 014°21'25"E to 45°01'17"N - 014°21'14"E


2. Insert  in:

- 45°01'59"N - 014°21'08" and: Ž Bl 2s 2M
- 45°02'16"N - 014°21'25" and: Ž Bl 2s 2M


Karta (posljednji ispravak) - Chart (Last correction): 50-3(1-8/15); 50-4(1-8/15).


3 - 8/15 Kvarnerić, otok Plavnik, uvala Veli bok: ribogojilište, svjetleća plutača

1. Ucrtati  na 44°59.1'N - 014°30.6'E

2. Ucrtati  Ž Bl 3s 2M na 44°59'11"N - 014°30'40"E


Kvarnerić, Plavnik island, Veli Bok bay: marine farm, lighted buoy

1. Insert  in 44°59.1'N - 014°30.6'E.


2. Insert  Ž Bl 3s 2M in 44°59'11"N - 014°30'40"E

Karta (posljednji ispravak) - Chart (Last correction): 100-18(1-8/15).


4 - 8/15 Kvarnerić, otok Plavnik, uvala Veli bok: područje ribogojilišta, svjetleće plutače

1. Ucrtati  spajanjem pozicija:


- 44°59'10"N - 014°30'30"E
- 44°59'11"N - 014°30'40"E
- 44°59'00"N - 014°30'43"E
- 44°58'59"N - 014°30'34"E

2. Ucrtati  na pozicije pod 1. a, b, c, d i upisati: Ž Bl 3s 2M

Kvarnerić, Plavnik island, Veli Bok bay: marine farm, lighted buoys

1. Insert  by joining positions:




- 44°59'10"N - 014°30'30"E
- 44°59'11"N - 014°30'40"E
- 44°59'00"N - 014°30'43"E
- 44°58'59"N - 014°30'34"E

2. Insert  in positions ad. 1. a, b, c, d and abridged characteristic: Ž Bl 3s 2M




Karta (posljednji ispravak) - Chart (Last correction): 50-3(2-8/15).

II

5 - 8/15 Srednji Jadran: granice plana 533

1. Prekrižiti  (granice Plana 533) na spojnici približnih pozicija:
 - a) 43°45.9'N - 015°44.6'E
 - b) 43°45.9'N - 015°55.4'E
 - c) 43°40.3'N - 015°55.4'E
 - d) 43°40.3'N - 015°44.6'E
2. Ucertati  (granice Plana 533 - ŠIBENSKI KANAL) spajanjem pozicija:
 - a) 43°46.6'N - 015°44.8'E
 - b) 43°46.6'N - 015°55.2'E
 - c) 43°37.1'N - 015°55.2'E
 - d) 43°37.1'N - 015°44.8'E
3. Ucertati  (granice Plana 533 - LUKA ŠIBENIK) spajanjem pozicija:
 - a) 43°44.5'N - 015°53.1'E
 - b) 43°44.5'N - 015°54.7'E
 - c) 43°42.8'N - 015°54.7'E
 - d) 43°42.8'N - 015°53.1'E

Middle Adriatic: Plan border 533


1. Delete  (Plan 533 reference border) in area bounded by:
 - a) 43°45.9'N - 015°44.6'E
 - b) 43°45.9'N - 015°55.4'E
 - c) 43°40.3'N - 015°55.4'E
 - d) 43°40.3'N - 015°44.6'E
2. Insert  (Plan 533 - ŠIBENSKI KANAL reference border) joining:
 - a) 43°46.6'N - 015°44.8'E
 - b) 43°46.6'N - 015°55.2'E
 - c) 43°37.1'N - 015°55.2'E
 - d) 43°37.1'N - 015°44.8'E
3. Insert  (Plan 533 - LUKA ŠIBENIK reference border) joining:
 - a) 43°44.5'N - 015°53.1'E
 - b) 43°44.5'N - 015°54.7'E
 - c) 43°42.8'N - 015°54.7'E
 - d) 43°42.8'N - 015°53.1'E

Karte (posljednji ispravak) - Chart (Last correction): 100-21(2-6/15).

6 - 8/15 Šibenski kanal: simbol struje

Zamijeniti  sa  na 43°41'57" - 015°51'36"E

Šibenski kanal: tidal streams symbol

Replace  with  in 43°41'57" - 015°51'36"E

Karte (posljednji ispravak) - Chart (Last correction): 533(prvi ispravak).

7 - 8/15 Seget Donji, marina, glava gata: svjetlo, sektor potamnjenja


Na poziciju svjetla (Seget Donji, marina, glava gata, na približno 43°30.9'N - 016°14.5'E) ucertati smjerove 040° i 090° duljine 900 m i međusobno ih spojiti u smjeru kretanja kazaljke na satu lukom polumjera 600 m i na luku upisati: Pot

Seget Donji, marina, breakwater head: light, obscured sector


To light position (Seget Donji, marina, breakwater head, in vicinity 43°30.9'N - 016°14.5'E) plot limits of sector 040° and 090°, line length 900 m, connect limits with arch semidiameter 600 m and insert: Pot

Karte (posljednji ispravak) - Charts (Last correction): Plan 534, Trogirski kanal, Trogirski zaljev(3-3/15).

8 - 8/15 Dubrovnik, Grebeni, hrid Seka velika: signalna svjetleća oznaka, kardinalna W

Ucertati  na 42°39'03"N - 18°03'45"E i upisati: BK(9) 15s 5m 3M

Dubrovnik, Grebeni, Hrid Seka Velika: beacon cardinal W

Insert  in 42°39'03"N - 18°03'45"E and insert: BK(9) 15s 5m 3M

Karte (posljednji ispravak) - Charts (Last correction): 100-27(16-1/15).

III
ISPRAVCI PELJARA
Corrections to Sailing Directions

PELJAR I - JADRANSKO MORE - ISTOČNA OBALA
Izdanje - Edition 2012.

9 - 8/15 **Poništava se ispravak 7(T) - 11/13.**
str. 57

10 - 8/15 **ZAPADNA OBALA OTOKA CRES: naprave za uzgoj ribe**
Redak 48, dodati:
Od uvale Veli bok do uvale Zaplot nalazi se ribogojilište označeno sa osam žutih svjetlećih plutača (posebne oznake) s karakteristikom: Ž BI 2s 2M.
str. 57

11 - 8/15 **KVARNERIĆ, OTOK PLAVNIK: naprave za uzgoj ribe**
Redak 48, dodati:
U uvale Veli bok nalazi se ribogojilište označeno sa četiri žute svjetleće plutače (posebne oznake) s karakteristikom: Ž BI 3s 2M.
str. 88

III
PELJAR ZA MALE BRODOVE - I DIO
(Adriatic Sea Pilot - Volume I)
Izdanje - Edition 2002

12 - 8/15 **Poništava se ispravak 18(T) - 11/13.**
str. 121

13 - 8/15 **ZAPADNA OBALA OTOKA CRES: naprave za uzgoj ribe**
Nakon navoda KABELI I CJEVOVODI dodati:
Od uvale Veli bok do uvale Zaplot nalazi se ribogojilište označeno sa osam žutih svjetlećih plutača (posebne oznake) s karakteristikom: Ž BI 2s 2M.
str. 121

14 - 8/15 **KVARNERIĆ I PRILAZNI KANALI, OTOK PLAVNIK: naprave za uzgoj ribe**
UPOZORENJE, dodati:
U uvale Veli bok na otoku Plavnik nalazi se ribogojilište označeno sa četiri žute svjetleće plutače (posebne oznake) s karakteristikom: Ž BI 3s 2M.
str. 170

III
PELJAR ZA MALE BRODOVE - II DIO
(Adriatic Sea Pilot - Volume II)
Izdanje - Edition 2003

Nema ispravaka - Nil

IV
ISPRAVCI POPISA SVJETALA
Corrections to List of Lights

POPIS SVJETALA I SIGNALA ZA MAGLU
Izdanje - Edition 2014

15 - 8/15							
113 E2710	- Rt Peneda	44 53.3 13 45.5	Iso W 4s	20	11	Četverokutna kamena kula uz kuću, 15m	Vid 238-114 (236) Rez. svjetlo 7M Sig st, Aero RC AIS
16 - 8/15	ZALJEV RAŠA						
135 E2768	- Rt Ubac	44 56.7 14 04.2	F1 W 4s	16	8	Bijela kula sa stupom i galerijom, 5m	(0,5+3,5)s AIS
17 - 8/15							
143 E2782	Rt Crna punta	44 57.4 14 09.0	F1(2) W 10s	15	10	Bijela osmerokutna kula s galerijom na SE strani kuće	(0,5+2;0,5+7)s Vid 245-104 (219) AIS
18 - 8/15							
151 E2802	- Rt Prestenice	45 07.2 14 16.6	LFI W 10s	17	10	Četverokutna kamena kula s galerijom na kući, 13m	(2+8)s Vid 350-205 (215) AIS
19 - 8/15							
539,3	Seget Donji, marina, lukobran glava	43 30.9 16 14.5	F1(3) G 9s	5	2	Zeleni stup	(2(0,5+1,5);0,5+4,5)s Pot 040-090 (050)

V
ISPRAVCI RADIOSLUŽBE
Corrections to Radio Service

RADIOSLUŽBA
Izdanje - *Edition 2012*

Nema ispravaka - *Nil*

VI
ISPRAVCI KATALOGA
Corrections to Catalogue
KATALOG POMORSKIH KARATA I NAUTIČKIH PUBLIKACIJA
Izdanje - *Edition 2013*

Nema ispravaka - *Nil*

VII
NAVIGACIJSKI RADIOOGLASI
RADIO NAVIGATIONAL WARNINGS

RADIOOGLASI na snazi 20. kolovoza 2015. u 1000 LT (0800 UTC)

2015. godina

- 0150 1. Signalna oznaka, lateralna lijeva strana, na 43°31.097'N - 016°16.025'E (WGS 84) pogašeno.
2. Trogirski kanal, plutača II, svjetleća plutača PS 542, lateralna desna strana, na 43°31.142'N - 016°16.012'E (WGS 84) pogašeno.
Karakteristika Z BI 2 u grupi 5 sekundi 3 milje.
- 0149 1. Svjetleća plutača, lateralna desna strana, na 43°31.072'N - 016°16.025'E (WGS 84) postavljena.
Karakteristika Z BI(2) 5 sekundi 3 milje.
2. Svjetleća plutača, lateralna lijeva strana, na 43°31.047'N - 016°16.021'E (WGS 84) postavljena.
Karakteristika C BI 5 sekundi 2 milje.
3. Zglobno-elastična svjetleća oznaka, lateralna desna strana, na 43°31.073'N - 016°15.876'E (WGS 84) postavljena.
Karakteristika Z BI 2 sekunde 2 milje.
4. Zglobno-elastična svjetleća oznaka, lateralna lijeva strana, na 43°31.051'N - 016°15.881'E (WGS 84) postavljena.
Karakteristika C BI 2 sekunde 2 milje.
5. Svjetleća plutača, lateralna desna strana, na 43°31.075'N - 016°15.747'E (WGS 84) postavljena.
Karakteristika Z BI 3 sekunde 2 milje.
6. Svjetleća plutača, lateralna lijeva strana, na 43°31.050'N - 016°15.746'E (WGS 84) postavljena.
Karakteristika C BI 3 sekunde 2 milje.
- 0146 Do daljnje radovi izgradnje mosta Trogir-Otok Čiovo. Ploviti oprezno i smanjenom brzinom.
- 0144 1. Svjetleća plutača, lateralna lijeva strana, na 45°14.426'N - 014°35.585'E (WGS 84) postavljena.
Karakteristika C BI 2 sekunde 2 milje.
2. Svjetleća plutača, lateralna desna strana, na 45°14.471'N - 014°35.624'E (WGS 84) postavljena.
Karakteristika Z BI 2 sekunde 2 milje.
- 0142 Drvenički kanal, Rt Čubrijan, svjetleća oznaka, PS 540/E3308, na 43°30.7'N - 016°14.6'E pogašeno.
- 0141 1. Svjetleća plutača, lateralna desna strana, na 43°30.725'N - 016°14.199'E (WGS 84) postavljena.
Karakteristika Z BI 2 sekunde 4 milje.
2. Svjetleća plutača, lateralna lijeva strana, na 43°30.875'N - 016°14.295'E (WGS 84) postavljena.
Karakteristika C BI 2 sekunde 3 milje.
- 0132 Luka Ždrelac, svjetleća plutača, lateralna lijeva strana na 44°00.8'N - 015°15.6'E, postavljena.
Karakteristika: C BI(2) 5 sekundi 4 milje.
- 0131 Do daljnje strujomjerne stanice usidrene na:
1.) 43°54.67'N - 015°27.82'E (WGS 84) označena žutom svjetlećom plutačom. Karakteristika: B BI 4 sekunde 1,5 milju.
2.) 43°53.40'N - 015°28.62'E (WGS 84) označena žutom svjetlećom plutačom. Karakteristika: B BI 4 sekunde 1,5 milju.
Zabranjena plovidba u polumjeru 200 metara od stanica.
- 0129 Luka Ždrelac, prilazna oznaka I, PS419/E3171,75 na 44°00.8'N - 015°15.6'E, porušena.
- 0128 Marina, glava gata, PS 539,3 na 43°30.919'N - 016°14.211'E (WGS 84) postavljeno.
Karakteristika: Z BI(3) 9 sekundi 5 metara 2 milje. Sektor potamnjenja od 040° do 090° (050°).
- 0126 Do daljnje na 43°31.188'N - 016°16.103'E (WGS 84) postavljen svjetleći žuti stup (meteorološko-oceanografska postaja).
Karakteristika: Ž BI 1 sekundu 3 metra 2 milje. Ploviti oprezno i smanjenom brzinom.
- 0115 U velebitskom kanalu plutaju dijelovi kaveza marikulture. PLOVITI OPREZNO.
- 0095 Zabranjena plovidba od 42°40'17.1"N - 018°07'46.7"E do 42°40'17.8"N - 018°07'47.0"E (Rijeka dubrovačka, Komolac) zbog nedovoljne dubine.
- 0082 RADOVI U PODRUČJU VRGADSKOG KANALA IZMEĐU POZICIJA
a) 43°50.69'N - 015°30.67'E
b) 43°50.66'N - 015°30.96'E
c) 43°50.61'N - 015°31.28'E
d) 43°50.57'N - 015°31.24'E
PLOVITI OPREZNO.
- 0061 Do daljnje tegljač vuče tegalj od Uvala Slano 42°46'59"N - 017°53'23"E do Mljetski kanal 42°41'10"N - 017°50'12"E. Ploviti oprezno.
- 0050 U prolazu Privlački gaz zbog radova na proširenja i produbljnja plovnog kanala zabranjena je plovidba. Područje radova označeno je dvjema žutim svjetlećim plutačama, posebnog značaja na prilazima prolazu (SW i NE strana).

VII

RADIO NAVIGATIONAL WARNINGS in force on August 20, 2015 at 1000 LT (0800 UTC)

Year 2015:

- 0150 1. Signal mark, port hand in 43°31.097'N - 016°16.025'E (WGS 84) unlit.
2. Trogirski kanal, plutača II, LL 542, lighted mark, starboard hand in 43°31.142'N - 016°16.012'E (WGS 84) unlit.
Characteristics: Fl G(2) 5 seconds 3 miles.
- 0149 1. Lighted buoy, starboard hand in 43°31.072'N - 016°16.025'E (WGS 84) established. Characteristics: Fl(2) G 5 seconds 3 miles.
2. Lighted buoy, port hand in 43°31.047'N - 016°16.021'E (WGS 84) established. Characteristics: Fl R 5 seconds 2 miles.
3. Lighted mark, starboard hand in 43°31.073'N - 016°15.876'E (WGS 84) established. Characteristics: Fl G 2 seconds 2 miles.
4. Lighted mark, port hand in 43°31.051'N - 016°15.881'E (WGS 84) established. Characteristics: Fl R 2 seconds 2 miles.
5. Lighted buoy, starboard hand in 43°31.075'N - 016°15.747'E (WGS 84) established. Characteristics: Fl G 3 seconds 2 miles.
6. Lighted buoy, port hand in 43°31.050'N - 016°15.746'E (WGS 84) established. Characteristics: Fl R 3 seconds 2 miles.
- 0146 Until next notice works on bridge construction Trogir-Otok Čiovo. Wide berth and reduced speed requested.
- 0144 1. Lighted buoy, port hand in 45°14.426'N - 014°35.585'E (WGS 84) established. Characteristics: Fl R 2 seconds 2 miles.
2. Lighted buoy, starboard hand in 45°14.471'N - 014°35.624'E (WGS 84) established. Characteristics: Fl G 2 seconds 2 miles.
- 0142 Drvenički kanal, Rt Čubrijan, lighted mark, LL 540/E3308 in 43°30.7'N - 016°14.6'E unlit.
- 0141 1. Lighted buoy, starboard hand in 43°30.725'N - 016°14.199'E (WGS 84) established. Characteristics: Fl G 2 seconds 4 miles.
2. Lighted buoy, port hand in 43°30.875'N - 016°14.295'E (WGS 84) established. Characteristics: Fl R 2 seconds 3 miles.
- 0132 Ždrelac, port, lighted buoy, port-hand mark in 44°00.8'N - 015°15.6'E, established. Characteristic: Fl(2) R 5 seconds 4 miles.
- 0131 Until next notice current stations in:
1.) 43°54.67'N - 015°27.82'E (WGS 84) marked with lighted yellow buoy. Characteristic: Fl W 4 seconds 1,5 miles.
2.) 43°53.40'N - 015°28.62'E (WGS 84) marked with lighted yellow buoy. Characteristic: Fl W 4 seconds 1,5 miles.
Navigation in radius 200 meters from stations prohibited.
- 0129 Ždrelac, port, approaching mark I, PS419/E3171,75 in 44°00.8'N - 015°15.6'E, destroyed.
- 0128 Marina, brakewater head, LL 539,3 in 43°30.919'N - 016°14.211'E (WGS 84) re-established.
Characteristic: Fl G(3) 9 second 5 meters 2 miles. Obscured sector from 040° to 090° (050°).
- 0126 Until next notice in 43°31.188'N - 016°16.103'E (WGS 84) lighted yellow pole established.
Characteristic: Fl Y 1 second 3 meters 2 miles. Wide berth and reduced speed requested.
- 0115 VELEBITSKI KANAL, PART OF MARICULTURE CAGE FLOAT. WIDE BERTH REQUESTED.
- 0095 Navigation from 42°40'17.1"N - 018°07'46.7"E to 42°40'17.8"N - 018°07'47.0"E (Rijeka dubrovačka, Komolac) prohibited due less water reported.
- 0082 WORKS IN VRGADSKI KANAL AREA BETWEEN POSITIONS
a) 43°50.69'N - 015°30.67'E
b) 43°50.66'N - 015°30.96'E
c) 43°50.61'N - 015°31.28'E
d) 43°50.57'N - 015°31.24'E
WIDE BERTH REQUESTED.
- 0061 Until next notice tug boat towing tow from Uvala Slano 42°46'59"N - 017°53'23"E to Mljetski kanal 42°41'10"N - 017°50'12"E.
Wide berth requested.
- 0050 Navigation in Privlački gaz passage due to widening and dredging works is prohibited.
The area of works is marked by two yellow lighted buoys, special mark, in approaches to passage (SW and NE side).

VII

NAVAREA III

Warnings originated from August 20th 2015 to August 27th 2015:

WESTERN MEDITERRANEAN SEA - TUNISIA NORTH COAST

1.- Cable laying operation by ship "TELIRI" till 01 DEC15, in vicinity the line joining the following positions:

38-09.3N 009-20.4E

38-09.2N 009-19.3E

38-09.2N 009-19.2E

38-09.0N 009-17.4E

38-08.5N 009-13.0E

38-08.4N 009-11.9E

38-08.3N 009-09.7E

38-07.6N 008-59.2E

38-07.5N 008-58.0E

38-07.5N 008-45.5E

38-05.8N 008-42.5E

38-05.3N 008-41.1E

38-03.3N 008-30.0E

38-02.4N 008-25.9E

38-02.1N 008-07.1E.

1000 metres berth requested.

2.- Cancel this message on 012359 UTC DEC15.

477/15 STRAIT OF KERCH

Surface and underwater hydrotechnical operations till 311700 UTC DEC15, in vicinity of the following three trackline.

Trackline 1

45-14.7N 036-35.6E

45-15.0N 036-34.7E.

Trackline 2

45-17.6N 036-31.2E

45-18.4N 036-30.5E.

Trackline 3

45-18.6N 036-30.4E

45-19.0N 036-30.1E

45-19.0N 036-30.0E

45-19.3N 036-29.7E

45-19.4N 036-29.3E.

2.- Cancel this message on 311800 UTC DEC15.

475/15 MEDITERRANEAN AND BLACK SEAS

NAVAREA III Warnings in force on 18 AUG15 at 0600 UTC.

2015: 003, 083, 161, 339, 342, 356, 373, 380, 429, 441, 444, 445, 447, 449, 453, 460, 467, 468, 469, 471, 473, 474, 475.

1.- Only those less than 42 days old are daily broadcasted on SafetyNET at 1200 UTC and 2400 UTC.

2.- All NAVAREA III warnings in force are available on the web-site www.armada.mde.es/ihm/.

3.- New NAVAREA III warnings are also printed in the weekly edition of Spanish Notices to Mariners (section 5).

4.- Cancel this message on 242359 UTC AUG15.

471/15 EASTERN MEDITERRANEAN SEA - LEBANON

1.- Firing exercises 14 thru 21 AUG15 from 0500 UTC to 1600 UTC, in area bounded by:

33-15.3N 035-03.0E

33-12.0N 035-12.1E

33-05.5N 035-06.2E

33-09.3N 034-57.3E.

2.- Cancel this message on 211700 UTC AUG15.

469/15 AEGEAN SEA

1.- Firing exercises, 15 AUG15 and 17 thru 20 AUG15, from 0500 UTC to 1200 UTC in area bounded by:

38-45.0N 024-52.0E

38-45.0N 025-21.0E

38-18.0N 025-21.0E

38-18.0N 024-52.0E.

2.- Cancel this message on 201300 UTC AUG15.

VII

468/15 BLACK SEA - CRIMEAN COAST

1.- Gunnery firing exercises 17 thru 22 AUG15 from 0500 UTC to 2100 UTC, area bounded by:

44-45.0N 035-49.9E

45-03.5N 036-17.0E

44-57.5N 036-23.0E

44-45.0N 036-24.0E

45-00.0N 035-49.9E.

And coast line.

2.- Cancel this message on 222200 UTC AUG15.

467/15 BLACK SEA - CRIMEAN COAST

1.- Gunnery exercises 17 thru 22 AUG15, from 0500 UTC to 1700 UTC, in area bounded by:

44-30.0N 032-17.9E

44-39.0N 032-52.0E

44-28.0N 033-07.0E

44-14.0N 032-37.9E.

2.- Cancel this message on 221800 UTC AUG15.

460/15 BLACK SEA - ROMANIA

Drilling platform "GSF DEVELOPMENT DRILLER II" from 10 AUG15, will be established in 44-06.74N 031-07.55E.

500 metres berth requested.

453/15 STRAIT OF KERCH

1.- Survey works by vessels "IRBEN DERZKIY" and others, till 30 SEP15, in following points:

45-11.1N 036-25.0E

45-11.3N 036-25.7E

45-11.5N 036-26.4E

45-11.6N 036-27.2E

45-11.8N 036-27.9E

45-12.0N 036-28.6E

45-12.1N 036-29.4E

45-12.1N 036-30.1E

45-12.0N 036-30.9E

45-12.0N 036-31.6E

45-11.9N 036-32.4E

45-11.9N 036-33.2E

45-11.8N 036-33.9E

45-11.7N 036-34.7E

45-11.8N 036-35.4E.

2.-Cancel this message on 010100 UTC OCT15.

449/15 WESTERN MEDITERRANEAN SEA - TUNISIA NORTH COAST

1.- Scientific research 04 thru 31 AUG15, by the ship "URANIA", in the following positions:

37-16.79N 011-29.17E

37-18.83N 011-33.75E

37-21.93N 011-39.70E

37-10.80N 011-24.18E

37-13.98N 011-25.98E

37-23.06N 011-35.59E

37-17.26N 011-29.95E.

1000 meters berth requested.

2.- Cancel this message on 312359 UTC AUG15.

447/15 EASTERN MEDITERRANEAN SEA - TURKEY

1.- Pipe laying operations in progress, until 30 SEP15, along track between the following positions:

35-48.4N 032-55.0E

35-24.2N 033-04.8E.

Wide berth requested.

2.- Cancel this message on 302359 UTC SEP15.

VII

445/15 BLACK SEA - ROMANIA

1.- Dredging operations, from 03 AUG15 to 30 OCT15, in areas bounded by:

44-16.1N 028-48.5E

44-17.4N 028-49.1E

44-17.2N 028-49.7E

44-16.0N 028-49.1E.

And

44-13.3N 028-46.2E

44-12.9N 028-47.0E

44-11.8N 028-46.3E

44-12.1N 028-45.4E.

Wide berth requested.

2.- Cancel this message on 302359 UTC OCT15.

444/15 BLACK SEA - CRIMEAN COAST

1.- Firing exercises 01 thru 31 AUG15 from 0500 UTC to 1700 UTC, area bounded by:

44-41.0N 032-12.0E

44-48.0N 032-08.0E

45-00.0N 032-16.0E

44-54.0N 032-33.0E

44-42.0N 032-49.0E

44-37.0N 032-40.0E.

2.- Cancel this message on 311800 UTC AUG15.

441/15 STRAIT OF KERCH

1.- Aviation bombs located in positions:

45-25.76N 036-44.85E

45-25.76N 036-44.84E.

2.- Mine anchor located in position:

45-25.87N 036-45.07E.

3.- 550 metres berth requested.

429/15 BLACK SEA - ROMANIA

1.- Hydrographic activities till 31 AUG15, in areas bounded by:

44-12.6N 028-39.3E

44-12.6N 028-39.8E

44-12.4N 028-39.9E

44-12.2N 028-33.5E

and coastline.

And

44-12.5N 028-40.8E

44-12.5N 028-41.2E

44-12.2N 028-40.8E

44-12.2N 028-41.2E.

Wide berth requested.

2.- Cancel this message on 312359 UTC AUG15.

380/15 STRAIT OF KERCH

1.- Underwater technical operations for mine-danger removal and sea-bed mine sweeping by ships "VODOLAZ-14" and "SVYATOY PAVEL TAGANROGSKIY" towing stiff sea-bed trawl at 50 metres distance astern, till 31 AUG15, in area bounded by:

45-24.5N 036-36.6E

45-24.6N 036-36.5E

45-26.1N 036-46.8E

45-25.8N 036-46.5E.

2.- Cancel this message on 012359 UTC SEP15.

VII

356/15 EASTERN MEDITERRANEAN SEA - LIBYA

Military operation in area bounded by Libyan coastline and 34-00N. The ships in area or near borderline should proceed with extreme caution, and for its own safety to get into contact with nearest Coastal Station, to receive safe trackline. The ships will be send Position, Course, Speed, ETA at destination Port, Cargo and Name of Ship's Agent. This information should be forwarded 72 hours before in bound area and must be repeated daily, at noon. Pease report to MARITIME TRANSPORT AUTHORITY.

Name: Omar A. Omar D.PFSO, Phone: +218925542024, Fax: +218087627623539, E-mail: Omar16588@gmail.com.

Or

Name: Mohamed F. Abdulaaty Maritime Department, Phone: +218922292612, Fax: +218087627623539, E-mail: mf_732072@gmail.com.

339/15 AEGEAN SEA

1.- Hazardous operations, from 15 JUN15 to 31 DEC15 from 0500 UTC to 1600 UTC, (excluding weekends) in area bounded by:

39-00.0N 025-10.0E

39-20.0N 024-58.0E

39-14.0N 024-40.0E

38-54.0N 024-52.0E.

Wide berth requested.

2.- Cancel this message on 311700 UTC DEC15.

161/15 EASTERN MEDITERRANEAN SEA - SYRIA

1.- "BANIYAS" lighthouse in position 35-08.8N 035-55.2E. Light unreliable.

2.- Cancel NAVAREA III 561/14.

083/15 AZOV SEA

Vessel sunk in 45-41.37N 036-22.08E, navigation dangerous within 4NM of 45-40.40N 036-25.50E.

003/15 MEDITERRANEAN SEA - TUNISIA

1.- "KELIBIA" Tunisian NAVTEX station off air.

2.- Cancel NAVAREA III 113/13.

Summary of drilling rigs updated to NAVAREA III 478/15 warning.

Adriatic Sea-Ionian Sea.

Unknown	40-50.0N	018-17.0E
Bonaccia	43-36.0N	014-21.2E
Steward	44-12.8N	012-46.6E
Morena I	44-13.6N	012-29.0E
Annabella	44-13.7N	013-04.4E
Ika-A	44-21.5N	013-29.3E
Ida-B	44-26.8N	013-28.8E
Armida 1	44-28.5N	012-27.2E
Unknown	44-30.0N	013-00.0E
Irina	44-31.7N	013-22.8E
Ivana B	44-41.2N	013-13.1E
Vesna	44-41.2N	013-19.1E
Ivana E	44-44.7N	013-14.8E
Izabela South	44-57.5N	013-09.1E
Ocean King	44-58.5N	013-08.0E
Izabela North	44-58.8N	013-07.8E

VIII
OBAVIJESTI
Information

Obavijesti za Male karte:
Information for Small Craft Charts:

MK-3, MK-4, MK-5 Sjeverni Jadran, Istra: AIS

Ucrtati  AIS na:



- a) 44°53.3'N - 013°45.5'E (Rt Peneda)
- b) 44°56.7'N - 014°04.2'E (Rt Ubac)
- c) 44°57.4'N - 014°09.0'E (Rt Crna punta)
- d) 45°07.2'N - 014°16.6'E (Rt Prestenice)

North Adriatic, Istra: AIS



Insert  AIS in:

- a) 44°53.3'N - 013°45.5'E (Rt Peneda)
- b) 44°56.7'N - 014°04.2'E (Rt Ubac)
- c) 44°57.4'N - 014°09.0'E (Rt Crna punta)
- d) 45°07.2'N - 014°16.6'E (Rt Prestenice)

MK-6 Kvarnerić, otok Plavnik, uvala Veli bok: ribogojilište, svjetleća plutača

- 1. Ucrtati  na 44°59.1'N - 014°30.6'E
- 2. Ucrtati  Ž Bl 3s 2M na 44°59'11"N - 014°30'40"E

Kvarnerić, Plavnik island, Veli Bok bay: marine farm, lighted buoy

- 1. Insert  in 44°59.1'N - 014°30.6'E.
- 2. Insert  Ž Bl 3s 2M in 44°59'11"N - 014°30'40"E

MK-15 Srednji Jadran: granice plana 533

- 1. Prekrižiti _____ (granice Plana 533) na spojnici približnih pozicija:
 - a) 43°45.9'N - 015°44.6'E
 - b) 43°45.9'N - 015°55.4'E
 - c) 43°40.3'N - 015°55.4'E
 - d) 43°40.3'N - 015°44.6'E.
- 2. Ucrtati _____ (granice Plana 533 - ŠIBENSKI KANAL) spajanjem pozicija:
 - a) 43°46.6'N - 015°44.8'E
 - b) 43°46.6'N - 015°55.2'E
 - c) 43°37.1'N - 015°55.2'E
 - d) 43°37.1'N - 015°44.8'E
- 3. Ucrtati _____ (granice Plana 533 - LUKA ŠIBENIK) spajanjem pozicija:
 - a) 43°44.5'N - 015°53.1'E
 - b) 43°44.5'N - 015°54.7'E
 - c) 43°42.8'N - 015°54.7'E
 - d) 43°42.8'N - 015°53.1'E

Middle Adriatic: Plan border 533

- 1. Delete _____ (Plan 533 reference border) in area bounded by:
 - a) 43°45.9'N - 015°44.6'E
 - b) 43°45.9'N - 015°55.4'E
 - c) 43°40.3'N - 015°55.4'E
 - d) 43°40.3'N - 015°44.6'E
- 2. Insert _____ (Plan 533 - ŠIBENSKI KANAL reference border) joining:
 - a) 43°46.6'N - 015°44.8'E
 - b) 43°46.6'N - 015°55.2'E
 - c) 43°37.1'N - 015°55.2'E
 - d) 43°37.1'N - 015°44.8'E

VIII


3. Insert  (Plan 533 - LUKA ŠIBENIK reference border) joining:


a) $43^{\circ}44.5'N - 015^{\circ}53.1'E$

b) $43^{\circ}44.5'N - 015^{\circ}54.7'E$


c) $43^{\circ}42.8'N - 015^{\circ}54.7'E$

d) $43^{\circ}42.8'N - 015^{\circ}53.1'E$

MK-26  **Dubrovnik, Grebeni, hrid Seka velika: signalna svjetleća oznaka, kardinalna W**

Ucrtati  na $42^{\circ}39'03''N - 18^{\circ}03'45''E$ i upisati: BK(9) 15s 5m 3M

Dubrovnik, Grebeni, Hrid Seka Velika: beacon cardinal W

Insert  in $42^{\circ}39'03''N - 18^{\circ}03'45''E$ and insert : BK(9) 15s 5m 3M

OBRAZAC ZA OBAVIJESTI
Note for information

Molimo pomorce da, koristeći ovaj standardni obrazac, obavijeste Nautički odjel Hrvatskog hidrografskog instituta o otkrivenim opasnostima za plovidbu, uočenim promjenama na pomoćnim navigacijskim sredstvima i predlože potrebne promjene na kartama i navigacijskim publikacijama.

Mariners are requested to use this standard form to notify the Hydrographic Institute of the Republic of Croatia, Nautical Department, about discovered dangers to navigation, changes observed in aids to navigation, or corrections to charts and publications seen to be necessary.

Mjesto: Datum:
Place:..... Date:.....

Ime pošiljatelja (ime broda):
Name of sender (Name of ship):

Adresa ili pozivni znak i zastava broda:
Address or ship's call sign and flag:

Predmet:
Subject:

Prava ili procijenjena pozicija:
True or approx. position:

Karta ili publikacija:
Chart or publication:

Posljednji primljeni Oglas za pomorce:
Latest "Oglas za pomorce" received:

Sadržaj obavijesti:

Details:



POTPIS:
SIGNATURE:

Hrvatski hidrografski institut, Nautički odjel, Zrinsko-Frankopanska 161, 21000 Split, tel: +385/0/21/308-845, 098233450, fax: +385/0/21/347-208, E-mail: naut@hhi.hr.

Hydrographic Institute of the Republic of Croatia, Nautical Department, Zrinsko-Frankopanska 161, 21000 Split, Croatia, Tel: +385/0/21/308-845, 098233450, Fax: +385/0/21/347-208, E-mail: naut@hhi.hr.

POPIS POMORSKIH KARATA I NAVIGACIJSKIH PUBLIKACIJA
List of nautical charts and publication

POMORSKE KARTE
Nautical charts

Karta pomorska 100-15
Karta pomorska 100-16
Karta pomorska 100-17
Karta pomorska 100-18
Karta pomorska 100-19
Karta pomorska 100-20
Karta pomorska 100-21
Karta pomorska 100-22
Karta pomorska 100-23
Karta pomorska 100-24
Karta pomorska 100-25
Karta pomorska 100-26
Karta pomorska 100-27
Karta pomorska 100-28
Karta pomorska 100-29
Karta pomorska 100-30
Karta pomorska 100-31
Karta pomorska 300-32
Karta pomorska 300-33
Karta pomorska 300-34
Karta pomorska 300-35
Karta pomorska 300-36
Karta pomorska 300-37
Karta pomorska 10
Karta pomorska 11
Karta pomorska 13
Karta pomorska 14
Karta pomorska 15
Karta pomorska 16
Karta pomorska 17
Karta pomorska 20
Karta pomorska 22
Karta pomorska 32
Karta pomorska 37
Karta pomorska 47
Karta pomorska 50
Karta pomorska 63
Karta pomorska 83
Karta batimetrijska B 100
Karta pomorska 101
Karta pomorska 102
Karta pomorska 108
Karta pomorska 109
Karta pomorska INT 3410
Karta pomorska INT 3412
Karta pomorska INT 3414
Karta pomorska 151
Karta pomorska 152
Karta pomorska 153
Karta pomorska 154
Karta pomorska 50-3
Karta pomorska 50-4
Karta pomorska 50-20

POMORSKE KARTE
Nautical charts

Karta pomorska 301
Karta pomorska 302
Karta pomorska 303
Karta pomorska 401
Karta pomorska 402
Karta pomorska 501
Karta pomorska 502
Karta pomorska 512
Karta pomorska 518
Karta pomorska 525
Karta pomorska 533
Karta pomorska 534
Karta pomorska 535
Karta pomorska 950 VTS
Komplet malih karata - I dio
Komplet malih karata - II dio

PUBLIKACIJE
Publications

Peljar Jonskog mora i Malteških otoka
Popis svjetala (PS) i signala za maglu - Jadransko more - Jonsko more - Malteški otoci, 2014.
Znakovi i kratice na hrvatskim pomorskim kartama 2013.
Katalog pomorskih karata i nautičkih publikacija, 2013.
Peljar I - Jadransko more - istočna obala, 2012.
Peljar za male brodove, prvi dio, Piranski zaljev - Virsko more 2002.
Peljar za male brodove, drugi dio, Sedmovrače - Rt Oštra 2003.
Portolano per piccole imbarcazioni I. parte
Portolano per piccole imbarcazioni II. parte
Adriatic sea pilot volume I.
Adriatic sea pilot volume II.
Adrianautikführer für kleine Schiffe I. Teil
Adrianautikführer für kleine Schiffe II. Teil
Hidrografski godišnjak
Nautičke tablice, 1999.
Pomorske oznake, IALA sustav (novo izdanje)
Tablice morskih mijena, Jadransko more - istočna obala 2015.
Klimatološki atlas Jadranskog mora
Terestrička i elektronska navigacija, 1986.
Oglas za pomorce
"Andrija Mohorovičić" - izvještaj i rezultati oceanografskih istraživanja Jadranskog mora
Identifikator zvijezda (izdanje 1991)
Brodski dnevnik
Dnevnik stroja
Radioslužba 2012.
Nautički godišnjak 2015.
Priručnik za obuku radiooperatera s ograničenom ovlasti - morsko područje plovidbe A1 - ROC, 1999.
"Živi arhipelag u Hrvatskoj" - sjeverni, srednji i južni dio (hrvatski, engleski, njemački, talijanski)
Nautički priručnik s planovima luka: ZADARSKI ARHIPELAG, 2005 (hrvatski, francuski, engleski, njemački, talijanski)
101 INFO - Istočna obala Jadrana, informativna karta za nautičare, 2012.
"Jadranski arhipelag, akvatorij Split" (hrvatski i engleski)

PRODAJA KARATA I NAVIGACIJSKIH PUBLIKACIJA
Sales of charts and nautical publications

1. **NAVAL-ADRIA**, d.o.o., Budicinova 7, 51000 Rijeka, tel. +385 (0)51 267635; fax: +385 (0)51 267258
• Prodavaonica Nautika, 51222 Bakar, tel. i fax. +385 (0)51 761730, e-mail: naval.adria@gmail.com
2. **GEOSUSTAVI**, d.o.o., Gundulićeva 26, 21000 Split, tel. +385 (0)21 582208, fax. +385 (0)21 484556, e-mail: info@geosustavi.hr
3. **DOMINOVIĆ**, d.o.o., Trg hrvatske bratske zajednice 4 (NSK), 10000 Zagreb, tel. +381 (0)1 6150315, fax. +385 (0)1 6130111,
e-mail: dominovic@dominovic.hr
4. **MARINA STORES, LALIZAS MARINA** d.o.o, Obala Lazareta 1, 21000 Split, tel. i fax. +385 (0)21 344371; e-mail: direkcija@lalizas.com
Marina Stores, mreža prodavaonica:
 - Prodavaonica 1 - Split, Obala Lazareta 1, 21000 Split, tel. i fax. +385 (0)21 344371
 - Prodavaonica 2 - Zadar, Franka Lisice 91, 23000 Zadar, tel. i fax. +385 (0)23 302147
 - Prodavaonica 3 - Zagreb, Cvjetna cesta 11, 10000 Zagreb, tel. +385 (0)1 6183342, fax +385 (0)1 6183341
 - Prodavaonica 4 - Šibenik, Obala dr. Franje Tuđmana 2, 22000 Šibenik, tel. i fax. +385 (0)22 212268
 - Prodavaonica 5 - Dubrovnik (Mokošica), Na Skali 4, 20236 Mokošica - Dubrovnik, tel. i fax. +385 (0)20 454073
 - Prodavaonica 6 - Pula, Riva 14, 52000 Pula, tel. i fax. +385 (0)52 210904
 - Prodavaonica 7 - Rijeka, M. Barača 3, 51000 Rijeka, tel. i fax. +385 (0)51 343173
 - Prodavaonica 8 - Split (Mejaši), Josipa Jovića 8, 21000 Split, tel. i fax. +385 (0)21 566683
 - Prodavaonica 9 - Makarska, Kralja Zvonimira 3, 21300 Makarska, tel. i fax. +385 (0)21 679389
 - Prodavaonica 10 - Dubrovnik (Gruž), Obala Pape Ivana Pavla II br. 24, 20000 Dubrovnik, tel. i fax. +385 (0)20 313063
 - Prodavaonica 11 - Biograd na Moru, Kralja Petra Svačića 14, 23210 Biograd na Moru, tel. i fax. +385 (0)23 700866
 - Prodavaonica 12 - Trogir, Put Cumbrijana 22, 21220 Trogir, tel. i fax. +385 (0)21 883031
 - Prodavaonica 13 - Vodice, Dulcin 63, 22211 Vodice, tel. i fax. +385 (0)22 247544
5. **INVENTING**, d.o.o., Palinovečka 19f, 10000 Zagreb, tel. i fax. +385 (0)1 6523921, e-mail: inventing@zg.t-com.hr
6. **NAVIGATORE**, t.o., Riva Amfora 7, Červar-Porat, 52440 Poreč, tel. i fax. +385 (0)52 436663
7. **AC NAUTIK** e.U, Anton Hubmann Platz 1, 8077 Gössendorf, tel. +43 (0)676/30 74 163, e-mail: support@kuestenpatent-kroatien.at
8. **ENCIKLOPEDIJA** d.o.o., Visoka 8, 21000 Split
• Prodavaonica Split, Dražanac 45, 21000 Split, tel. +385 (0)21 398406, e-mail: encinautika@gmail.com
9. **RAJ NAUTIKA** d.o.o., Hektorovićevo II b, 21210 Solin
 - Prodavaonica 1 - Split, Obala kneza Domagoja bb (Pothodnik), 21000 Split, tel. +385 (0)21 645538, e-mail: rajnautikapothodnik@gmail.com
 - Prodavaonica 2 - Split, Lučica 4, 21000 Split, tel. +385 (0)21 582851, e-mail: rajnautikaspinut@gmail.com
 - Prodavaonica 3 - Solin, Luke Botića 4, 21210 Solin, e-mail: rajnautikasolin@gmail.com
10. **AURANI** d.o.o., Banjol 101, 51280 Rab
 - Prodavaonica 1 - Rab, Banjol 101, 51280 Rab, tel. +385 (0)51 774823, fax. +385 (0)51 725450, e-mail: aurani@ri.t-com.com.hr
 - Prodavaonica 2 - Mali Lošinj, Priko 40, 51550 Mali Lošinj, tel. i fax. +385 (0)51 233399, e-mail: aurani@ri.t-com.com.hr
11. **DELALIJA TRGOVINA** d.o.o., Petrovaradinska 5a, 10000 Zagreb, tel. i fax. +385 (0)1 3866785, e-mail: delalija-trgovina@zg.t-com.hr

Hrvatski hidrografski institut izdaje i službene elektroničke karte (ENC). Dostupne su preko naših distributera Jeppesen na www.jeppesen.com i Primar na www.primar.no

Official Electronic Navigational Charts (ENC) produced by the Hydrographic Institute of Croatia are available via our authorized distributors: Jeppesen on www.jeppesen.com and Primar on www.primar.no

Publikacije Hrvatskog hidrografskog instituta prodaju isključivo ovlašteni distributeri.
Charts and publications are sold by authorized sales agents only.