



ISSN 0030-0713

**SVEZAK 12**

# **OGLAS ZA POMORCE**

**NOTICE TO MARINERS**

**HRVATSKI HIDOGRAFSKI INSTITUT  
SPLIT - HRVATSKA**

**Prosinač / December 2006.**

**Oglasi / Notices: 1 - 9**

"OGLAS ZA POMORCE" mjesečno je izdanje. Donosi obavijesti za ažuriranje pomorskih karata i navigacijskih publikacija Hrvatskog hidrografskog instituta za Jadransko more, Jonsko more i Malteške otoke.

"OGLAS ZA POMORCE" is a monthly edition. Contains information for keeping up-to-date Croatian charts and nautical publications for Adriatic Sea, Ionian Sea and Maltese Islands.

## **SADRŽAJ - CONTENTS**

- I.** UVODNA OBJAŠNJENJA, PREGLED ISPRAVAKA  
*Explanatory Notes, Index of Corrections*
- II.** ISPRAVCI KARATA  
*Corrections to Charts*
- III.** ISPRAVCI PELJARA  
*Corrections to Sailing Directions*
- IV.** ISPRAVCI POPISA SVJETALA  
*Corrections to List of Lights*
- V.** ISPRAVCI RADIOSLUŽBE  
*Corrections to Radio Service*
- VI.** ISPRAVCI KATALOGA  
*Corrections to Catalogue*
- VII.** NAVIGACIJSKI RADIOOGLASI  
*Reprints of Radio Navigational Warnings*
- VIII.** OBAVIJESTI  
*Information*

O svim promjenama važnima za sigurnost plovidbe molimo obavijestiti: HRVATSKI HIDOGRAFSKI INSTITUT, Nautički odsjek, Zrinsko-Frankopanska 161, 21000 Split Tel.: +385/0/21/361-840, 361-792, kućni 209, Fax: 021/347-208, E-mail: [naut@hhi.hr](mailto:naut@hhi.hr), [www.hhi.hr](http://www.hhi.hr) / Tiskani formular je sastavni dio Oglasa.

*For all changes important for the safety of navigation please notify: HYDROGRAPHIC INSTITUTE OF THE REPUBLIC OF CROATIA Nautical Department, Zrinsko-Frankopanska 161, 21000 Split, Croatia, Tel.: +385/0/21/361-840, 361-792 ext. 209, Fax: 021/347-208, E-mail: [naut@hhi.hr](mailto:naut@hhi.hr), [www.hhi.hr](http://www.hhi.hr)*

*The form, which is convenient for sending a report, is given at the end of this issue.*

Godišnja pretplata / Annual Subscription: 200.00 kn

RAVNATELJ  
dr. sc. Zvonko Gržetić

**I**  
**Uvodna objašnjenja**  
*Explanatory Notes*

**RADIOOGLASE** za istočni dio Jadrana svakodnevno odašiljaju hrvatske obalne radiopostaje.

**RADIO NAVIGATIONAL WARNINGS** for east Adriatic coast are broadcasted daily by Croatian coastal radio stations.

**DUBINE I VISINE** određene su u metrima. Dubine se odnose na srednju razinu nižih niskih voda živih morskih mijena, a visine na srednju morsku razinu.

**DEPTHS** are in meters and are reduced to Chart Datum which is Mean Lower Low Water Springs.

**HEIGHTS** are above Mean Sea Level.

**SEKTORI VIDLJIVOSTI** svjetala i pokriveni smjerovi imaju vrijednost more-kopno (otok), ako nije drugačije naglašeno. Daljina vidljivosti svjetala izražena je u nautičkim miljama za visinu motriteljeva oka (5m).

**SECTORS OF LIGHTS.** The limits of sectors and areas of visibility, and the alignment of direction lights and leading lights are given as seen from seaward. Range in nautical miles is given for the height of eye of the observer - 5 metres.

Svi oglasi za ispravak karata iz prethodne godine objavljuju se u OZP za siječanj tekuće godine.

All Notices for correction to charts of previous year are printed in January issue of the current year.

---

<b>OZP</b> .....	Oglas za pomorce	- Notices to Mariners
<b>PS</b> .....	Popis svjetala i signala za maglu	- List of Lights
<b>RS</b> .....	Radioslužba za pomorce	- Radio Service
<b>RO</b> .....	radiooglasi	- Radio warnings
<b>M</b> .....	nautička milja	- Nautical mile
<b>AN</b> .....		- Avvisi ai Naviganti
<b>ANM</b> .....		- Admiralty Notices to Mariners
<b>L/L</b> .....		- Admiralty List of Lights
<b>(P)</b> .....	prethodni oglasi	- Preliminary Notices
<b>(T)</b> .....	privremeni oglasi	- Temporary Notices
<b>HHI</b> .....	Hrvatski hidrografski institut	- Hydrographic Institute of the Republic of Croatia
<b>MK</b> .....	male karte	

---


**I**  
**Pregled ispravaka**  
*Index of corrections*

<b>Karte</b> <i>Charts</i>	<b>Oglas broj</b> <i>Notices No.</i>	<b>Publikacije</b> <i>Publications</i>	<b>Oglas broj</b> <i>Notice No.</i>
- 300-31 .....	2	Peljar I .....	3, 4, 5
- 151 .....	1	Peljar za male brodove:	
- 152 .....	2	I dio .....	6, 7
- 100-16 .....	1	Popis svjetala .....	8
- 100-18 .....	2	Radioslužba za pomorce ....	Nema ispravaka
- 50-3 .....	1	Ispravci Kataloga .....	9
- MK-4 .....	1		
- MK-5 .....	2		
- Plan 17 .....	2		

**II**  
**ISPRAVCI KARATA**  
*Corrections to Charts*


**JADRANSKO MORE - ADRIATIC SEA**  
**HRVATSKA - CROATIA**

**1 - 12/06**      **Uvala Vinjole, Kvarner: oznaka usamljene opasnosti**

Ucrtati  na 44° 55.0'N - 14° 02.1'E.  
or c or

- za kartu 151 na 44° 55.0'N - 14° 01.9'E.


**Uvala Vinjole, Kvarner: Isolated danger mark**

Insert  in 44° 55.0'N - 14° 02.1'E.  
or c or

- for chart 151 in 44° 55.0'N - 14° 01.9'E.


Karte (posljednji ispravak) - Charts (Last correction): 151 (4-10/06); 100 -16 (3-10/06); 50-3 (2-7/06); MK - 4 (1-7/03)

**2 - 12/06**      **Rt Oštro, Kraljevica: svjetlo**

Ucrtati  na 45° 16.4'N - 14° 33.9'E i karakteristiku: B Izo 4s 8M.

- za kartu 152 na 45° 16.4'N - 14° 33.7'E.

**Rt Oštro, Kraljevica: light**

Insert  in 45° 16.4'N - 14° 33.9'E and characteristic: B Izo 4s 8M.

- for chart 152 na 45° 16.4'N - 14° 33.7'E.

Karte (posljednji ispravak) - Charts (Last correction): 300-31 (1-11/06); 152 ( 8-10/06); 100-18 (1-5/06) ; MK - 5 (1-5/06); Plan 17 (Prvi ispravak/First correction).

**III**  
**ISPRAVCI PELJARA**  
*Corrections to Sailing Directions*

**PELJAR I - JADRANSKO MORE - ISTOČNA OBALA**  
**Četvrto izdanje - Edition 1999**

---

**3 - 12/06**      **VIRSKO MORE: upute za plovidbu**

Redak 17, dopuniti:

UPUTE ZA PLOVIDBU:

Ulaz u Virsko more između otoka Ist i pličine Križice je glavni kanal - povoljnija ruta. Pličina Križica označena je svjetlom - crvena kula sa širokim zelenim pojasom (oznaka račvanja plovnog kanala - glavni kanal je desno).

str. 142

---

**4 - 12/06**      **Luka Vinjole, oznaka usamljene opasnosti**

Redak 42 promijeniti:

Stoji: ...Oko 480 m sjeverno od rta Vinjole (južni rt uvale) je grebenasta pličina Vinjole (1,1m);

Treba: ...Oko 480 m sjeverno od rta Vinjole (južni rt uvale) je grebenasta pličina Vinjole (1,1m) označena motkom sa znakom na vrhu (usamljena opasnost).

str. 51

---

**5 - 12/06**      **Kraljevica, novo svjetlo**

Redak 02 promijeniti

Stoji: *ORIJENTACIJA*: Svjetleća plutača sa stupom i znakom na vrhu (lateralna desna) ispred rta Oštro;...

Treba: *ORIJENTACIJA*: Svjetleća plutača sa stupom i znakom na vrhu (lateralna desna) ispred rta Oštro i svjetlo na rtu Oštro - kula obojena crvenim i bijelim horizontalnim prugama;...

str.87

---

### III

#### PELJAR ZA MALE BRODOVE - I dio (*Adriatic Sea Pilot - Volume I*) Izdanje - Edition 2003

---

**6 - 12/06**      **LUKA VINJOLE, uvala**

Tekst pod **UPOZORENJE** promijeniti:

Paziti na grebenastu označenu plčinu Vinjole na sredini ulaza u uvalu - oznaka usamljene opasnosti.

str. 116

---

**7 - 12/06**      **KRALJEVICA, luka**

Tekst pod **ORIJENTACIJA** promijeniti:

**ORIJENTACIJA:** Plutajući dok i dizalice u brodogradilištu, svetleća zelena plutača ispred ulaza u luku, svjetlo na rtu Oštro - kula obojena crvenim i bijelim horizontalnim prugama, tvrđava na rtu Nirvana (Fortica) i svjetlo na S uglu pristana - bijela kula.

str.156

---

### IV

#### ISPRAVCI POPISA SVJETALA *Corrections to List of Lights*

#### POPIS SVJETALA I SIGNALA ZA MAGLU Izdanje - Edition 2005

---

**8 - 12/06**

199	Rt Oštro - Kraljevica	45 16.4 14 33.9	B Izo 4s	15	8	Kula obojena crvenim i bijelim horizontalnim pruga- ma, 15m	(2+2)s
-----	-----------------------	--------------------	----------	----	---	---	--------

---

### V

#### ISPRAVCI RADIOSLUŽBE *Corrections to Radio Service*

#### RADIOSLUŽBA ZA POMORCE Izdanje - Edition 2006

Nema ispravaka - *Nil*

**VI**  
**ISPRAVCI KATALOGA**  
*Corrections to Catalogue*

**KATALOG POMORSKIH KARATA I NAVIGACIJSKIH PUBLIKACIJA**  
**Izdanje - Edition 2006**

---

**9 - 12/06**      **Popis svjetala i signala za maglu**

**Jadransko more - Jonsko more - Malteški otoci: novo izdanje**

U poglavlju **PRIRUČNICI ZA PLOVIDBU**, za **Popis svjetala i signala za maglu**

**Jadransko more - Jonsko more - Malteški otoci**, u stupcu **Novo izdanje** prekriziti 2001 i upisati 2005.

str.41

---

**VII**

**NAVIGACIJSKI RADIOOGLASI**  
**RADIO NAVIGATIONAL WARNINGS**

**RADIOOGLASI na snazi 18. prosinca 1200 LT (1100 UTC)**

**2006. godina**

- 0080      Zabranjuje se sidrenje i ribarenje u polumjeru 100 metara od pozicije 42° 41' 32"N - 018°03'00"E.
- 0178      Otok Krk, greben Solinji na 45° 09.8'N - 014°38.4'E, podmorski radovi na izgradnji svjetleće oznake. Pozicija označena bijelom ne-osvijetljenom plutačom. Ploviti oprezno i smanjenom brzinom.
- 0187      Do daljnega podmorski radovi u uvali Bregdeti na približno 44° 05,5'N - 015° 15,1'E  
Ploviti oprezno i smanjenom brzinom.
- 0193      Od 22. rujna do daljnega zabranjeno pristajanje svim plovilima uz operativnu obalu u luci Kraljevica.  
Ploviti oprezno.
- 0194      Do daljnega podvodni radovi na približno 44° 15.2'N - 015° 24.0'E i 44° 15.4'N - 015° 28.3'E.  
Ploviti oprezno i smanjenom brzinom.
- 0195      Do daljnega podvodni radovi na približno 44° 04.0'N - 015° 12.4'E i 44° 04.4'N - 015° 12.9'E.  
Ploviti oprezno i smanjenom brzinom.
- 0200      Do daljnega zabranjeno pristajanje na 43° 51, 2'N - 015° 12,5'E (otočić Sestrica vela, svjetionik, pristan).
- 0214      Hrid Galiola, racon PS 129/E2744 na 44° 43,8'N - 014° 10,8'E, nije u funkciji.
- 0243      Od 16. studenog do daljnega od 0700 do 1800 sati (0600 UTC do 1700 UTC), uvala Šunj, otok Lopud, podmorski radovi na približnoj poziciji 42° 40.7'N - 017° 57.6'E.  
Zabranjena plovidba i zadržavanje.
- 0250      Sumartin, glava lukobrana, svjetlo PS 596/E3398 na 43° 17,1'N - 016° 52,5'E, pogašeno.
- 0251      Od 20. studenog do daljnega podmorski radovi u luci Rabac na poziciji 45° 04.5'N - 014° 09.8'E. Ploviti smanjenom brzinom.
- 0253      Oštri Rat, svjetlo PS 394/E3142 na 44° 07,8'N - 015° 12,5'E, pogašeno.  
Rezervno svjetlo B Bl (3) 10 sekundi 14 metara 7 milja.
- 0258      Od 9. do 29. prosinca M/B "MARKAB" obavlja geomehanička ispitivanja na:  
a) 44° 58,8'N - 013° 07,8'E  
b) 44° 57,5'N - 013° 08,7'E.  
Zabranjena plovidba u polumjeru 300 metara od broda.
- 0259      Sedmovrač, otok Tun veli svjetlo PS360/E3097 na 44° 11' 3"N - 014° 54'5"E pogašeno.
- 0262      Do daljnega se zabranjuje pristajanje svim plovilima osim redovite brodske linije u luci Kaprije.
- 0265      Od 12. prosinca do daljnega podmorski radovi na približnoj poziciji 43° 31.8N - 016° 25.2'E .  
Zabranjena plovidba, sidrenje i ribarenje u polumjeru 300 metara.

## VII

### **RADIO NAVIGATIONAL WARNINGS in force on December 18th 2006 at 1200 LT (1100 UTC)**

#### **Year 2006**

- 0080 Anchorage and fishing in radius 100 metres from position 42° 41' 32"N - 018° 03' 00"E prohibited.
- 0178 Krk island, Solinji rock in 45° 09.8'N - 014° 38.4' E, underwater works on new light beacon. Position marked with white unlit buoy. Wide berth and reduced speed requested.
- 0187 Till next notice underwater works in Bregdeti cove in vicinity 44° 05.5'N - 015° 15.1'E. Wide berth and reduced speed requested.
- 0193 From September 22nd till next notice all vessels are prohibited from berthing in Kraljevica port. Wide berth requested.
- 0194 Till next notice underwater works in 44° 15.2'N - 015° 24.0' E and in 44° 15.4'N - 015° 28.3'E. Wide berth and reduced speed requested.
- 0195 Till next notice underwater works in 44° 04.0'N - 015° 12.4' E and in 44° 04.4'N - 015° 12.9' E. Wide berth and reduced speed requested.
- 0200 Till next notice anchorage prohibited in 43° 51, 2'N - 015° 12,5' E (islet Sestrica Vela, lighthouse, pier).
- 0214 Rock Galiola, racon LL 129/E2744 in 44° 43,8'N - 014° 10,8' E, off-air
- 0243 From November 16th till next notice from 0700 LT to 1800 LT (0600 UTC to 1700 UTC), cove Šunj, island Lopud, underwater works in vicinity 42° 40.7'N - 017° 57.6' E . Navigation in area prohibited.
- 0250 Sumartin, breakwater head, LL 596/E3398 in 43° 17,1'N - 016° 52,5' E, unlit.
- 0251 From November 20th till next notice in Rabac port underwater works in 45° 04.5'N - 014° 09.8' E. Wide berth requested.
- 0253 Oštri Rat, light LL 394/E3142 in 44° 07,8'N - 015° 12,5' E, unlit. Reserve light Fl W (3) 10 seconds 14 metres 7 miles.
- 0258 From December 9th to December 29th geomechanical surveys by M/V "MARKAB" in:  
a) 44° 58,8'N - 013° 07,8' E  
b) 44° 57,5'N - 013° 08,7' E.  
Navigation in radius 300 metres prohibited.
- 0259 Sedmovrač, island Tun veli, light LL360/E3097 in 44° 11' 3"N - 014° 54'5"E, unlit.
- 0262 Until next notice berthing in Kaprije port except ship regular service prohibited.
- 0265 From December 12th till next notice underwater works in vicinity 43° 31.8'N - 016° 25.2' E. Navigation, fishing and anchoring in radius 300 metres prohibited.

## NAVAREA III

### SECTION A

#### **NAVAREA THREE Warnings originated from December 5th 2006 at 0600 UTC to December 12th 2006 at 0600 UTC:**

- 575 TUNISIA  
Cancel NAVAREA THREE 571/06 and this message.
- 576 ALGERIA  
Lighthouse of Habibas islet (Beni saf) in psn 35° 43,20'N 001° 07,90'W - Unlit
- 577 ALGERIA  
Chetaibi port - Light of the Axin rock in psn 37° 03,20'N 007° 30,80'W - Established
- 578 ALGERIA  
Arzew port - Buoy of junction in psn 35° 50,50'N 000° 16,00'W - Removed
- 579 WEST SARDEGNA  
Underwater operations by N/O "ATLANTE" from 10 to 20 DEC 06 along three lines.  
Between psn 39° 09,0'N 008° 00,0' E and 40° 33,0'N 008 00,0' E  
Between psn 40° 08,0'N 006° 10,0' E and 39° 57,0'N 008 10,0' E  
Between psn 39° 57,0'N 006° 10,0' E and 39° 42,0'N 008 10,0' E  
Wide berth requested.
- 580 MEDITERRANEAN SEA  
1.- Cable laying operations by C/S "ILE DE SEIN" from 07 DEC 06 till further notice from Menton (France) to Bastia (Corsica) and Solenzara (Corsica).  
2.- Wide berth requested - INM.
- 581 ALGERIA  
Cancel NAVAREA THREE 576/06, 577/06 and 578/06 and this message (Information transmitted by NAVTEX).

## VII

- 582 **ADRIATIC SEA**  
*Oceanographic surveys by M/V "MARKAB" from 09 to 29 DEC 06 in psns:*  
44-58.8N 013-07.8E  
44-57.5N 013-08.7E  
300 miles berth requested.
- 583 **BLACK SEA**  
*Pipeline laying operations by "REGGINA 250" until further notice, in area bounded by:*  
41-05.65N 031-11.20E (shore)  
41-10.00N 031-05.00E  
41-11.25N 031-05.00E  
41-11.25N 031-14.50E  
41-06.15N 031-14.50E (shore)  
Wide berth requested.
- 584 **EGYPT**  
*Until 11 JAN 07 seismic survey operations by M/V "BUL DOG" and other ships in area bounded by:*  
31-48.0N 030-31.0E  
31-48.0N 030-08.0E  
31-40.0N 030-00.0E  
31-31.0N 029-42.0E  
31-29.0N 029-42.0E  
31-18.0N 029-45.0E  
31-18.0N 030-15.0E  
Wide berth requested.

## SECTION B

### **NAVAREA THREE Warnings in force on December 12th 2006 at 0600 UTC**

Series 2006: 545, 547, 556, 560, 563, 564, 565, 568, 569, 572, 579, 580, 582, 583, 584  
Summary of drilling rigs updated to NAVAREA THREE 584 /06 warning

#### **Adriatic Sea - Ionian Sea**

Unknown	40° 50'0 N 018° 17'0 E
Bonaccia	43° 36'0 N 014° 21'2 E
Marica	44° 04'3 N 014° 00'6 E
Steward	44° 12'8 N 012° 46'6 E
Morena I	44° 13'6 N 012° 29'0 E
Ida - C	44° 27'7 N 013° 30'3 E
Armida I	44° 28'5 N 012° 27'2 E
Unknown	44° 30'0 N 013° 00'0 E
Ivana A	44° 44'7 N 013° 17'9 E
Ivana B	44° 41'2 N 013° 13'1 E
Ivana C	44° 36'9 N 013° 11'2 E
Ivana E	44° 44'7 N 013° 14'8 E
Ivana D	44° 47'0 N 013° 15'8 E
Ika - A	44° 21'8 N 013° 29'5 E
Ika - B	44° 24,3 N 013° 26,3 E
Ida - B	44° 26'5 N 013° 28'5 E
Ivana K	44° 44',7 N 013° 18',0 E
Ida - A	44° 29',8 N 013° 26',7 E

## VIII

### **OBAVIJESTI Information**

Nema obavijesti - Nil.



**OBRAZAC ZA OBAVIJESTI**  
**Note for information**

**Molimo pomorce da, koristeći ovaj standardni obrazac, obavijeste Nautički odsjek Hrvatskog hidrografskog instituta o otkrivenim opasnostima za plovidbu, uočenim promjenama na pomoćnim navigacijskim sredstvima i predlože potrebne promjene na kartama i navigacijskim publikacijama.**

**Mariners are requested to use this standard form to notify the Hydrographic Institute of the Republic of Croatia, Nautical Department, about discovered dangers to navigation, changes observed in aids to navigation, or corrections to charts and publications seen to be necessary.**

Mjesto: Datum:  
Place: ..... Date: .....

Ime pošiljatelja (ime broda):  
Name of sender (Name of ship): .....

Adresa ili pozivni znak i zastava broda:  
Address or ship's call sign and flag: .....


Predmet:  
Subject: .....

Prava ili procijenjena pozicija:  
True or approx. position: .....

Karta ili publikacija:  
Chart or publication: .....

Posljednji primljeni Oglas za pomorce:  
Latest "Oglas za pomorce" received: .....

Sadržaj obavijesti:  
Details:



POTPIS:  
SIGNATURE: .....

Hrvatski hidrografski institut, Nautički odsjek, Zrinsko-Frankopanska 161, 21000 Split, tel: +385/0/21/361-840, 361-792 kućni 209, fax: +385/0/21/347-208, E-mail: naut@hhi.hr, telex: 26-270 HIRH RH.

*Hydrographic Institute of the Republic of Croatia, Nautical Department, Zrinsko-Frankopanska 161, 21000 Split, Croatia, Tel: +385/0/21/361-840, 361-792 ext. 209, Fax: +385/0/21/347-208, E-mail: naut@hhi.hr, Telex: 26-270 HIRH RH.*

**POPIS POMORSKIH KARATA I NAVIGACIJSKIH PUBLIKACIJA**  
*List of nautical charts and publication*

**POMORSKE KARTE**  
*Nautical charts*

Karta pomorska 100-15  
Karta pomorska 100-16  
Karta pomorska 100-17  
Karta pomorska 100-18  
Karta pomorska 100-19  
Karta pomorska 100-20  
Karta pomorska 100-21  
Karta pomorska 100-22  
Karta pomorska 100-23  
Karta pomorska 100-24  
Karta pomorska 100-25  
Karta pomorska 100-26  
Karta pomorska 100-27  
Karta pomorska 100-28  
Karta pomorska 100-29  
Karta pomorska 100-30  
Karta pomorska 300-31  
Karta pomorska 300-32  
Karta pomorska 300-33  
Karta pomorska 300-34  
Karta pomorska 300-35  
Karta pomorska 300-36  
Karta pomorska 300-37  
Karta pomorska 10  
Karta pomorska 11  
Karta pomorska 13  
Karta pomorska 14  
Karta pomorska 15  
Karta pomorska 16  
Karta pomorska 17  
Karta pomorska 20  
Karta pomorska 22  
Karta pomorska 37  
Karta pomorska 47  
Karta pomorska 63  
Karta pomorska 83  
Karta batimetrijska B 100  
Karta pomorska 101  
Karta pomorska 102  
Karta pomorska 108  
Karta pomorska 109  
Karta pomorska INT 3410  
Karta pomorska INT 3412  
Karta pomorska INT 3414  
Karta pomorska 151  
Karta pomorska 152  
Karta pomorska 153  
Karta pomorska 154  
Karta pomorska 155  
Karta pomorska 156  
Karta pomorska 157  
Karta pomorska 158  
Karta pomorska 159  
Karta pomorska 160  
Karta pomorska 161  
Karta pomorska 171  
Karta pomorska 172  
Karta pomorska 173  
Karta pomorska 174  
Karta pomorska 175  
Karta pomorska 179  
Karta pomorska 50-3  
Karta pomorska 50-4  
Karta pomorska 50-20

**POMORSKE KARTE**  
*Nautical charts*

Karta pomorska 301  
Karta pomorska 302  
Karta pomorska 303  
Karta pomorska 401  
Karta pomorska 402  
Karta pomorska 501  
Karta pomorska 502  
Karta pomorska 512  
Karta pomorska 518  
Karta pomorska 525  
Karta pomorska 532  
Karta pomorska 533  
Karta pomorska 535  
Karta pomorska 536  
Karta pomorska 600-64  
Komplet malih karata - I dio  
Komplet malih karata - II dio

**PUBLIKACIJE**  
*Publications*

Peljar Jonskog mora i Malteških otoka  
Popis svjetala (PS) i signala za maglu - Jadransko more - Jonsko more - Malteški otoci, 2005.  
Znaci i kratice na hrvatskim pomorskim kartama 2002.  
Katalog pomorskih karata i navigacijskih publikacija, 2006.  
Peljar I - Jadransko more - istočna obala, 1999.  
Peljar za male brodove, prvi dio, Piranski zaljev - Virsko more 2002.  
Peljar za male brodove, drugi dio, Sedmovrača - Rt Oštra 2003.  
Portolano per piccole imbarcazioni I. parte  
Portolano per piccole imbarcazioni II. parte  
Adriatic sea pilot volume I.  
Adriatic sea pilot volume II.  
Adrianautikführer für kleine Schiffe I. Teil  
Adrianautikführer für kleine Schiffe II. Teil  
Hidrografski godišnjak  
Nautičke tablice, 1999.  
Pomorske oznake, IALA sustav (novo izdanje)  
Radio-navigacijska služba (izvan službene upotrebe)  
Tablice morskih mijena, Jadransko more - istočna obala 2007.  
Klimatološki atlas Jadranskog mora  
Terestrička i elektronska navigacija, 1986.  
Oglas za pomorce  
"Andrija Mohorovičić" - izvještaj i rezultati oceanografskih istraživanja Jadranskog mora  
Identifikator zvijezda (izdanje 1991)  
Brodski dnevnik  
Dnevnik stroja  
Radioslužba 2006.  
Nautički godišnjak 2007.  
Priručnik za obuku radiooperatera s ograničenom ovlasti - morsko područje plovidbe A1 - ROC, 1999.  
"Živi arhipelag u Hrvatskoj" - sjeverni, srednji i južni dio (hrvatski, engleski, njemački, talijanski)  
Nautički priručnik s planovima luka: ZADARSKI ARHIPELAG, 2005 (hrvatski, francuski, engleski, njemački, talijanski)  
101 INFO - Istočna obala Jadrana, informativna karta za nautičare, 2005.

**PRODAJA KARATA I NAVIGACIJSKIH PUBLIKACIJA**  
*Sales of charts and nautical publications*

1. **PENUL**, d.o.o, Kopilica 5, 21000 - SPLIT, tel: 021/490-709  
**Mreža prodavaonica Marina Stores**
  - Prodavaonica Split, Kopilica 5, 21000 Split, tel. 021/490-709, fax: 021/339-060
  - Prodavaonica Split, Obala Lazareta 1, 21000 Split, tel./fax.: 021/344-371
  - Prodavaonica Zagreb, Prislavlje 14, 10000 Zagreb, tel./fax: 01/6196-480
  - Prodavaonica Rijeka, M. Barača 3, 51000 Rijeka, tel./fax: 051/343-173
  - Prodavaonica Zadar, Jurja Bijankinija 8, 23000 Zadar, tel./fax: 023/251-051
  - Prodavaonica Zadar, Jurja Bijankinija 9, 23000 Zadar, tel./fax: 023/254-458
  - Prodavaonica Šibenik, Obala dr. Franje Tuđmana 2, 22000 Šibenik, tel./fax: 022/212-286
  - Prodavaonica Dubrovnik, Na Skali 4, 20236 Mokošica - Dubrovnik, tel./fax: 020/454-073
2. **NAVAL ADRIA**, d.o.o, Budicinova 7, 51000 Rijeka, tel./fax: 051/267-635
  - Prodavaonica **Nautika**, 51222 Bakar, tel./fax: 051/761-730, e-mail: [naval-adria@ri.htnet.hr](mailto:naval-adria@ri.htnet.hr)
3. **INVENTING**, d.o.o, A. Pomoraca 7/V, 10000 Zagreb, tel./fax: 01/6523-921, e-mail: [inventing@zg-t-com.hr](mailto:inventing@zg-t-com.hr)
4. **NAVIGATORE**, t.o, Riva Amfora 7, Červar-Porat, 52440 Poreč, tel./fax: 052/436-663
5. **MARINERA**, t.o, Obala kralja Petra Krešimira IV br. 11, 23210 Biograd na moru, tel./fax: 023/384-882
6. **TRINAESTICA - 13**, t.o, Ulica kneza Domagoja 3, 23210 Biograd na moru, tel: 023/383-219
7. **GEOSUSTAVI**, d.o.o. Gajeva 16, 21000 Split, tel./fax: 021/484-556, mob. 091/5378-294, e-mail: [info@geosustavi.hr](mailto:info@geosustavi.hr)
8. **RAMINA POMORSTVO**, d.o.o, Uvala Baluni 7, 21000 Split, tel./fax: 021/398-233, e-mail: [ramina-pomorstvo@st.htnet.hr](mailto:ramina-pomorstvo@st.htnet.hr)
9. **BARBA**, proizv. trg. obrt, Milinkovo b.b, 21213 Kaštel Gomilica, tel./fax: 021/222-727
  - Prodavaonica Trogir, Alojzija Štepinca 10, 21220 Trogir, tel./fax: 021/882-559
  - Prodavaonica Omiš, Kneza Mislava b.b, 21310 Omiš, tel: 021/861-666
10. **CV SISTEMI**, d.o.o, Padovčeva 3, 10000 Zagreb, tel: 01/2395-774, 01/2395-776, fax.: 01/2395-776, e-mail: [cv-sistemi@zg-t-com.hr](mailto:cv-sistemi@zg-t-com.hr)
11. **DOMINOVIĆ**, d.o.o, Trnjanska cesta 54a, 10000 Zagreb, tel: 01/6115-949, 01/6155-295, fax: 01/6114-240, e-mail: [dominovic@zg-t-com.hr](mailto:dominovic@zg-t-com.hr)
12. **FERARA-TOURS**, Varoš 31, 22212 Tribunj
13. **SKIPPER**, d.o.o, Hangar II, Marina Portorož, 6320 Portorož, Slovenija, tel: +386-5-6777010, +386-5-6777011, fax: +386-5-6777013.

**Publikacije Hrvatskog hidrografskog instituta prodaju isključivo ovlašteni distributeri.**  
*Charts and publications are sold by authorized sales agents only.*