



ISSN 0030-0713

**SVEZAK 5**

# **OGLAS ZA POMORCE**

**NOTICE TO MARINERS**

**HRVATSKI HIDROGRAFSKI INSTITUT  
SPLIT - HRVATSKA**

**Svibanj / May 2002.**

**Oglasi / Notices: 1 - 13**

"OGLAS ZA POMORCE" mjesečno je izdanje. Donosi obavijesti za ažuriranje pomorskih karata i navigacijskih publikacija Hrvatskog hidrografskog instituta za Jadransko more, Jonsko more i Malteške otoke.

"OGLAS ZA POMORCE" is a monthly edition. Contains information for keeping up-to-date Croatian charts and nautical publications for Adriatic Sea, Ionian Sea and Maltese Islands.

## **SADRŽAJ - CONTENTS**

- I.** UVODNA OBJAŠNJENJA, PREGLED ISPRAVAKA  
*Explanatory Notes, Index of Corrections*
- II.** ISPRAVCI KARATA  
*Corrections to Charts*
- III.** ISPRAVCI PELJARA  
*Corrections to Sailing Directions*
- IV.** ISPRAVCI POPISA SVJETALA  
*Corrections to List of Lights*
- V.** ISPRAVCI RADIOSLUŽBE  
*Corrections to Radio Service*
- VI.** ISPRAVCI KATALOGA  
*Corrections to Catalogue*
- VII.** NAVIGACIJSKI RADIOOGLASI  
*Reprints of Radio Navigational Warnings*
- VIII.** OBAVIJESTI  
*Information*

O svim promjenama važnima za sigurnost plovidbe molimo obavijestiti: HRVATSKI HIDROGRAFSKI INSTITUT, Nautički odsjek, Zrinsko-Frankopanska 161, 21000 Split Tel.: +385/0/21/361-840, 361-792, kućni 209, Fax: 021/347-208, E-mail: [naut@hhi.hr](mailto:naut@hhi.hr), [www.hhi.hr](http://www.hhi.hr) / Tiskani formular je sastavni dio Oglasa.

*For all changes important for the safety of navigation please notify: HYDROGRAPHIC INSTITUTE OF THE REPUBLIC OF CROATIA Nautical Department, Zrinsko-Frankopanska 161, 21000 Split, Croatia, Tel.: +385/0/21/361-840, 361-792 ext. 209, Fax: 021/347-208, E-mail: [naut@hhi.hr](mailto:naut@hhi.hr), [www.hhi.hr](http://www.hhi.hr)*

*The form, which is convenient for sending a report, is given at the end of this issue.*

Godišnja pretplata / Annual Subscription: 200.00 kn

RAVNATELJ  
dr. sc. Zvonko Gržetić

**I**  
**Uvodna objašnjenja**  
*Explanatory Notes*

**RADIOOGLASE** za istočni dio Jadrana svakodnevno odašiljaju hrvatske obalne radiopostaje.

**RADIO NAVIGATIONAL WARNINGS** for east Adriatic coast are broadcasted daily by Croatian coastal radio stations.

**DUBINE I VISINE** određene su u metrima. Dubine se odnose na srednju razinu nižih niskih voda živih morskih mijena, a visine na srednju morsku razinu.

**DEPTHS** are in meters and are reduced to Chart Datum which is Mean Lower Low Water Springs.

**HEIGHTS** are above Mean Sea Level.

**SEKTORI VIDLJIVOSTI** svjetala i pokriveni smjerovi imaju vrijednost more-kopno (otok), ako nije drugačije naglašeno. Daljina vidljivosti svjetala izražena je u nautičkim miljama za visinu motriteljeva oka (5m).

**SECTORS OF LIGHTS.** The limits of sectors and areas of visibility, and the alignment of direction lights and leading lights are given as seen from seaward. Range in nautical miles is given for the height of eye of the observer - 5 metres.

Svi oglasi za ispravak karata iz prethodne godine objavljuju se u OZP za siječanj tekuće godine.

All Notices for correction to charts of previous year are printed in January issue of the current year.

---

<b>OZP</b> .....	Oglas za pomorce	- Notices to Mariners
<b>PS</b> .....	Popis svjetala i signala za maglu	- List of Lights
<b>RS</b> .....	Radioslužba	- Radio Service
<b>RO</b> .....	radiooglasi	- Radio warnings
<b>M</b> .....	nautička milja	- Nautical mile
<b>AN</b> .....		- Avvisi ai Naviganti
<b>ANM</b> .....		- Admiralty Notices to Mariners
<b>L/L</b> .....		- Admiralty List of Lights
<b>(P)</b> .....	prethodni oglasi	- Preliminary Notices
<b>(T)</b> .....	privremeni oglasi	- Temporary Notices
<b>HHI</b> .....	Hrvatski hidrografski institut	- Hydrographic Institute of the Republic of Croatia
<b>MK</b> .....	male karte	

---

**I**  
**Pregled ispravaka**  
*Index of corrections*

<b>Karte</b> <i>Charts</i>	<b>Oglas broj</b> <i>Notices No.</i>	<b>Publikacije</b> <i>Publications</i>	<b>Oglas broj</b> <i>Notice No.</i>
100-18 .....	1	Peljar I .....	5, 6, 7, 8, 9(T), 10
100-25 .....	2	Popis svjetala .....	11, 12, 13
100-27 .....	2	Radioslužba.....	Nema ispravaka
50-4 .....	1	Ispravci Kataloga.....	Nema ispravaka
MK-5.....	1		
MK-22.....	2		
MK-23.....	2		
Plan 83 .....	3, 4		

**II**  
**ISPRAVCI KARATA**  
*Corrections to Charts*

**HRVATSKA - CROATIA**

**1 - 5/02 Omišaljski zaljev, svjetleće oznake: znak na vrhu**

Ucrtati: a) ♀ na svjetlećoj oznaci (sigurne vode) na 45° 15.5'N - 14° 31.4'E  
b) ⚡ na svjetlećoj oznaci (usamljena opasnost) na 45° 13.80'N - 14° 31.25'E

*Omišaljski zaljev, lightbuoys: top mark*

Amendment: a) ♀ in 45° 15.5'N - 14° 31.4'E (safe water, buoy)

b) ⚡ in 45° 13.80'N - 14° 31.25'E (isolated danger, buoy)

Karte (posljednji ispravak) - Charts (Last correction): 100-18 (3-10/01); 50-4 i Plan A (1-9/01); MK-5 (6-2/02)

**2 - 5/02 Korčula, otok - Vrhnik, otočić: podmorski kabel**

Ucrtati podmorski kabel (simbol P-7) od 42° 56.12'N - 17° 10.10'E (otok Korčula) do 42° 56.15'N - 17° 10.30'E (otočić Vrhnik).

*Korčula, island- Vrhnik, islet: submarine cable*

Insert symbol P-7 (submarine cable) from 42° 56.12'N - 17° 10.10'E (Korčula, island) to 42 56.15'N - 17 10.30'E (Vrhnik, islet).

Karte (posljednji ispravak) - Charts (Last correction): 100-25 (7-3/02); 100-27 (9-3/02); MK-22 (3-11/01) MK-23 (3-11/99)

**3 - 5/02 Rijeka dubrovačka, most: svjetleća oznaka na mostu**


Ucrtati ★ na 42° 40' 04.8"N - 18° 05'04.1"E i upisati karakteristiku: B Izo 2s 50m 5M

*Rijeka dubrovačka, bridge: safe water light mark on the bridge*


Insert ★ in 42° 40' 04.8"N - 18° 05'04.1"E and characteristic: B Izo 2s 50m 5M

Karta (posljednji ispravak) - Chart (Last correction): Plan 83 (10-3/02)

**4 - 5/02 Dubrovnik, Grebeni, Hr Seka velika: kardinalna oznaka W**

Ucrtati  na 42° 39' 03"N - 18° 03'45"E.

*Dubrovnik, Grebeni, Hr Seka velika: cardinal mark W*

Insert  in 42° 39' 03"N - 18° 03'45"E.

Karta (posljednji ispravak) - Chart (Last correction): Plan 83 (3-5/02)

**III**  
**ISPRAVCI PELJARA**  
*Corrections to Sailing Directions*

**PELJAR I - JADRANSKO MORE - ISTOČNA OBALA**  
**Izdanje - Edition 1999**

---

**5 - 5/02 Pula, luka: gorivo**

Redak 12, promijeniti:

stoji: OPSKRBA: Gorivo na crpki NE od marine i na obali zapadno od poluotoka Sv. Petar; voda iz hidranta u ...

treba: OPSKRBA: Gorivo na crpki NE od marine; voda iz hidranta u ...

str. 45

---

**6 - 5/02 Omišaljski zaljev, uvala: znak na vrhu oznake**

Redak 24 i 25, dopuniti:

stoji: ...od rta Tenka Punta označenu plutačom s radarreflektorom (usamljena opasnost);

treba: ...od rta Tenka Punta označenu plutačom sa znakom na vrhu i radarskim reflektorom (usamljena opasnost);

str. 88

---

**7 - 5/02 Omišaljski zaljev, uvala: znak na vrhu oznake**

Redak 34, dopuniti:

stoji: ...od prilazne svjetleće plutače s radarreflektorom (sigurne vode)...;

treba: ... od prilazne svjetleće plutače sa znakom na vrhu i radarskim reflektorom (sigurne vode)...;

str. 88

---

**8 - 5/02 Omišaljski zaljev, shema: znak na vrhu na plutači**

Ucrtati ⚡ na plutači (usamljena opasnost) na pličini 11.4 (približno Wp=270 od svjetla Tenka punta).

str. 89

---

**9(T) - 5/02 Uvala Kaldonta: naprave marikulture**

Redak 54, dopuniti:

Paziti na naprave marikulture u SE i SW dijelu uvale.

str. 106

---

## II

### 10 - 5/02 RIJEKA DUBROVAČKA: most, IALA oznake na mostu, obalna svjetla

Redak 28, dopuniti:

ORIJENTACIJA: Most na ulazu u uvalu; dnevna oznaka IALA sustava na sredini mosta sa W i E strane (najpovoljnije mjesto za prolaz) - krug s okomitim crvenim i bijelim prugama, svjetleća oznaka na sredini mosta s karakteristikom sigurne vode; visina 49 m iznad srednje razine mora; svjetlo na NW obali ulaza ispod mosta - crvena kula sa stupom i galerijom i svjetlo na SE obali ulaza ispod mosta - zelena kula sa stupom i galerijom. str. 291

### PONIŠTENI ISPRAVCI PELJARA

*Cancelled corrections of Sailing Directions*

str. 106, ispravak 7(T) - 3/01

str. 291, ispravak broj 16 - 3/02

## IV

### ISPRAVCI POPISA SVJETALA

*Corrections to List of Lights*

### POPIS SVJETALA I SIGNALA ZA MAGLU

*Izdanje - Edition 2001*

<b>11 - 5/02</b>						
207	- Omišaljki zaljev, prilazna plutača	45 15.5 14 31.4	B DB1 10s	5	Crvena <sup>o</sup> na crvenoj plutači, bijele pruge	(3+7)s Ra refl
<b>12 - 5/02</b>						
212	--- plutača 1130m W	45 13.7 14 31.1	B Bl(2) 10s	4	⚡ na crnoj plutači, crveni pojas	(0,5+2;0,5+7)s Ra refl
<b>13 - 5/02</b>						
726,13	-- na sredini mosta	42 40.1 18 05.1	B Izo 2s	50	5 Željezna konstrukcija	(1+1)s

## V

### ISPRAVCI RADIOSLUŽBE

*Corrections to Radio Service*

### RADIOSLUŽBA

*Izdanje - Edition 1998*

Nema ispravaka - Nil

## VI

### ISPRAVCI KATALOGA

*Corrections to Catalogue*

### KATALOG POMORSKIH KARATA I NAVIGACIJSKIH PUBLIKACIJA

*Izdanje - Edition 2001*

Nema ispravaka - Nil

**VII**  
**NAVIGACIJSKI RADIOOGLASI**  
**RADIO NAVIGATIONAL WARNINGS**

**RADIOOGLASI na snazi 29 svibnja 2002.**

- 2001 godina**
- 0320 Od 10. prosinca do daljnjega valografska plutača na 43° 29.3'N - 016° 27.9'E (označena svjetlom - žuti bljesak 12 sekundi). Zabranjena plovidba u polumjeru 100 metara. Ploviti oprezno.
- 2002 godina**
- 0074 Do daljnjega podmorski radovi unutar spojnice pozicija
- a) 43° 02,32'N - 017° 25,43'E
  - b) 43° 02,35'N - 017° 25,35'E
  - c) 43° 02,48'N - 017° 25,45'E
  - d) 43° 02,75'N - 017° 25,59'E
  - e) 43° 02,69'N - 017° 25,77'E
  - f) 43° 02,58'N - 017° 25,62'E
  - g) 43° 02,45'N - 017° 25,52'E
- Pozicije radova pod a), c), f) i g) označene su svjetlećim plutačama karakteristike bijelo bljeskajuće svjetlo. Ploviti oprezno i smanjenom brzinom. Za slobodan prolaz kontaktirati Lučku upravu na VHF kanalu 16 prije navedenog područja.

**RADIO NAVIGATIONAL WARNINGS in force on May 29th 2002**

- 2001.**
- 0320 *From December 10 till next notice wave recorder buoy in 43° 29.3'N - 016° 27.9'E (yellow light, flsh 12 seconds). Navigation in 100 metres radius prohibited. Wide berth requested.*
- 2002.**
- 0074 *Till next notice underwater works in the area bounded by:*
- a) 43° 02,32'N - 017° 25,43'E
  - b) 43° 02,35'N - 017° 25,35'E
  - c) 43° 02,48'N - 017° 25,45'E
  - d) 43° 02,75'N - 017° 25,59'E
  - e) 43° 02,69'N - 017° 25,77'E
  - f) 43° 02,58'N - 017° 25,62'E
  - g) 43° 02,45'N - 017° 25,52'E
- Works positions a), c), f) and g) are marked with lighted buoys characteristic flashing white. Wide berth and reduced speed requested. For free transit contact Port Control in VHF 16 before transiting the area.*

**NAVAREA III**

**NAVAREA III radionavigacijski oglasi na snazi 30 travnja 2002. (Jadransko i Jonsko more)**  
**NAVAREA III navigational warnings in force on April 30th 2002 (for Adriatic Sea and Ionian Sea)**

**Summary of Drilling Rigs updated up to NAVAREA THREE 227/02 warning**

**ADRIATIC SEA - IONIAN SEA**

<i>Armida 1</i>	<i>44° 28.5'N., 012° 27.2'E</i>
<i>Morena 1</i>	<i>44° 13.6'N., 012° 29.0'E</i>
<i>R.T. Mayer</i>	<i>44° 32.8'N., 012° 29.7'E</i>
<i>R.W. Monwel</i>	<i>44° 12.7'N., 012° 42.3'E</i>
<i>Steward</i>	<i>44° 12.8'N., 012° 46.6'E</i>
<i>Bonaccia</i>	<i>43° 36.0'N., 014° 21.2'E</i>
<i>Unknown</i>	<i>44° 50.0'N., 018° 17.0'E</i>
<i>Panon</i>	<i>44° 04.1'N., 014° 00.4'E</i>
<i>Ivana A</i>	<i>44° 44.7'N., 013° 17.9'E</i>
<i>Ivana B</i>	<i>44° 41.2'N., 013° 13.1'E</i>
<i>Ivana E</i>	<i>44° 44.7'N., 013° 14.8'E</i>
<i>Ivana D</i>	<i>44° 47.0'N., 013° 15.8'E</i>

**NAVAREA THREE warnings that remain in force on April 30th 2002**

*Series 2002: 145, 159, 163, 186, 208, 209, 219, 222, 224, 225, 226 and 227.*

**VIII**  
**OBAVIJESTI**  
*Information*

1. NAREDBA O NAJVEĆOJ DOPUŠTENOJ VISINI NAKNADE ZA USLUGE PELJARENJA U UNUTRAŠNjim MORSKIM VODAMA I TERITORIJALNOM MORU REPUBLIKE HRVATSKE - Narodne novine broj 50 od 07. svibnja 2002.



## OBRAZAC ZA OBAVIJESTI *Note for information*

**Molimo pomorce da, koristeći ovaj standardni obrazac, obavijeste Nautički odsjek Hrvatskog hidrografskog instituta o otkrivenim opasnostima za plovidbu, uočenim promjenama na pomoćnim navigacijskim sredstvima i predlože potrebne promjene na kartama i navigacijskim publikacijama.**

***Mariners are requested to use this standard form to notify the Hydrographic Institute of the Republic of Croatia, Nautical Department, about discovered dangers to navigation, changes observed in aids to navigation, or corrections to charts and publications seen to be necessary.***

Mjesto: Datum:  
*Place:* ..... *Date:* .....

Ime pošiljatelja (ime broda):  
*Name of sender (Name of ship):* .....

Adresa ili pozivni znak i zastava broda:  
*Address or ship's call sign and flag:* .....

Predmet:  
*Subject:* .....


Prava ili procijenjena pozicija:  
*True or approx. position:* .....

Karta ili publikacija:  
*Chart or publication:* .....

Posljednji primljeni Oglas za pomorce:  
*Latest "Oglas za pomorce" received:* .....

Sadržaj obavijesti:  
*Details:*





POTPIS:  
SIGNATURE: .....

Hrvatski hidrografski institut, Nautički odsjek, Zrinsko-Frankopanska 161, 21000 Split, tel: +385/0/21/361-840, 361-792 kućni 209, fax: +385/0/21/347-208, E-mail: naut@hhi.hr, telex: 26-270 HIRH RH.

*Hydrographic Institute of the Republic of Croatia, Nautical Department, Zrinsko-Frankopanska 161, 21000 Split, Croatia, Tel: +385/0/21/361-840, 361-792 ext. 209, Fax: +385/0/21/347-208, E-mail: naut@hhi.hr, Telex: 26-270 HIRH RH.*

**POPIS POMORSKIH KARATA I NAVIGACIJSKIH PUBLIKACIJA**  
*List of nautical charts and publication*

**POMORSKE KARTE**

*Nautical charts*

Karta pomorska 100-15  
Karta pomorska 100-16  
Karta pomorska 100-17  
Karta pomorska 100-18  
Karta pomorska 100-19  
Karta pomorska 100-20  
Karta pomorska 100-21  
Karta pomorska 100-22  
Karta pomorska 100-23  
Karta pomorska 100-24  
Karta pomorska 100-25  
Karta pomorska 100-26  
Karta pomorska 100-27  
Karta pomorska 100-28  
Karta pomorska 100-29  
Karta pomorska 100-30  
Karta pomorska 300-31  
Karta pomorska 300-32  
Karta pomorska 300-33  
Karta pomorska 300-34  
Karta pomorska 300-35  
Karta pomorska 300-36  
Karta pomorska 300-37  
Karta pomorska 10  
Karta pomorska 13  
Karta pomorska 14  
Karta pomorska 22  
Karta pomorska 63  
Karta pomorska 83  
Karta batimetrijska B 100  
Karta pomorska 101  
Karta pomorska 102  
Karta pomorska 108  
Karta pomorska 109  
Karta pomorska INT 3410  
Karta pomorska INT 3412  
Karta pomorska INT 3414  
Karta pomorska 151  
Karta pomorska 152  
Karta pomorska 153  
Karta pomorska 154  
Karta pomorska 155  
Karta pomorska 157  
Karta pomorska 158  
Karta pomorska 159  
Karta pomorska 160  
Karta pomorska 161  
Karta pomorska 171  
Karta pomorska 172  
Karta pomorska 173  
Karta pomorska 174  
Karta pomorska 175  
Karta pomorska 179  
Karta pomorska 50-3  
Karta pomorska 50-4  
Karta pomorska 50-20

**POMORSKE KARTE**

*Nautical charts*

Karta pomorska 301  
Karta pomorska 302  
Karta pomorska 303  
Karta pomorska 501  
Karta pomorska 502  
Karta pomorska 512  
Karta pomorska 518  
Karta pomorska 525  
Karta pomorska 532  
Karta pomorska 533  
Karta pomorska 535  
Karta pomorska 600-61  
Karta pomorska 600-62  
Karta pomorska 600-63  
Karta pomorska 600-64  
Komplet malih karata - I dio  
Komplet malih karata - II dio  
Karta pomorska 401  
Karta pomorska 402

**PUBLIKACIJE**

*Publications*

Popis svjetala (PS) i signala za maglu - Jadransko more - Jonsko more - Malteški otoci, 2001.  
Znaci i skraćenice na pomorskim kartama izdanja Hidrografskog instituta  
Katalog pomorskih karata i navigacijskih publikacija, 2001.  
Peljar I - Jadransko more - istočna obala, 1999.  
Hidrografski godišnjak  
Nautičke tablice, 1999.  
Pomorske oznake, IALA sustav (novo izdanje)  
Radio-navigacijska služba (izvan službene upotrebe)  
Tablice morskih mijena, Jadransko more - istočna obala 2002.  
Klimatološki atlas Jadranskog mora  
Terestrička i elektronska navigacija, 1986.  
Oglas za pomorce  
"Andrija Mohorovičić" - izvještaj i rezultati oceanografskih istraživanja Jadranskog mora  
Identifikator zvijezda (izdanje 1990)  
Brodski dnevnik  
Dnevnik stroja  
Radioslužba 1998.  
Nautički godišnjak 2002.  
Priručnik za obuku radiooperatera s ograničenom ovlasti - morsko područje plovidbe A1 - ROC, 1999.  
"Živi arhipelag u Hrvatskoj" - sjeverni i srednji dio

**PRODAJA KARATA I NAVIGACIJSKIH PUBLIKACIJA**  
*Sales of charts and nautical publications*

1. **PENUL, d.o.o.**, Kopilica 5, 21000 - SPLIT, tel: +385 (0)21 490-709
  - Prodavaonica Split, Obala Lazareta 1, 21000 - SPLIT, tel.: +385 (0)21 591-503, fax: +385 (0)21 585-782
  - Prodavaonica Zagreb, Mega Nautic Shop, Prisavlje 14, 10000 - ZAGREB, tel/fax: +385 (0)1 6196-480, 6196-481
  - Prodavaonica Pula, Splitska 3, 52000 - PULA, tel.: +385 (0)52 591-321
  - Prodavaonica Rijeka, Senjsko pristanište 3, 51000 - RIJEKA, tel/fax: +385 (0)51 213-590
  - Prodavaonica Zadar, Jurja Bijankinija 8, 23000 - ZADAR, tel/fax: +385 (0)23 251-051
  - Prodavaonica Šibenik, Obala oslobođenja br. 2, 22000 - ŠIBENIK, tel.: +385 (0)22 212-268
  - Prodavaonica Dubrovnik, ACI marina Mihi Pracat, Mokošica, 20000 - DUBROVNIK, tel.: +385 (0)20 454-073
  - Prodavaonica Korčula, Vinka Paletina br. 176, 20260 - KORČULA, tel/fax: +385 (0)20 711-179
  - Prodavaonica Ploče, Trg kralja Tomislava 9, 20340 - PLOČE, tel.: +385 (0)20 679-271
2. **NAVAL-ADRIA, d.o.o.**, Budicinova br. 7, 51000 - RIJEKA, tel/fax: +385 (0)51 267-635  
Prodavaonica **NAUTIKA**, 51222 BAKAR tel/fax: +385 (0)51 761-730, e-mail
3. **INVENTING, d.o.o.**, A. Pomoraca 7/V, 10000 - ZAGREB, tel/fax: +385 (0)1 6523-921
4. **NAVIGATORE**, Riva Amfora 7, Červar-Porat, 52 440 - POREČ, tel/fax: +385 (0)52 436-663
5. **MARINERA**, Obala kralja Petra Krešimira IV br. 11, 23210 - BIOGRAD NA MORU, tel: +385 (0)23 384-882
6. **TRINAESTICA-13**, Ulica kneza Domagoja 3, 23210 - BIOGRAD NA MORU, tel: +385 (0)23 383-219
7. **MEHANIC NAUTIC, d.o.o.**, Marka Marulića 12, 22243 - MURTER, tel: +385 (0)22 434-908, 435-062, fax: +385 (0)22 434-763
8. **BORI LIBRA, d.o.o.**, Trg Slobode 2, 54 470 - UMAG, tel/fax: +385 (0)52 741-934
9. **NAUTIC, d.o.o.**, N.T.C., Zlatna luka, 23 206 - BIBINJE - SUKOŠAN, tel: +385 (0)23 393-958, mob: 098/272-650
10. **NAVIS, d.o.o.**, Obala kneza Trpimira 4, 23 000 - ZADAR, tel/fax: +385 (0)23 335-025
11. **NAVIGO, d.o.o.**, Ulica Nadbiskupa Vicka Zmajevića 12, 23 000 - ZADAR, tel: +385 (0)23 214-823, fax: +385 (0)23 213-330
12. **GEOSUSTAVI**, Njegoševa 3, 21000 - SPLIT, tel/fax: +385 (0)21 370-861, mob: 091/5378-294
13. **VITAGRAF d.o.o.**, Slogin-Kula b.b., 51000 - RIJEKA, tel: +385 (0)51 322-880, fax: +385 (0)51 212-622
14. **INOX BRAMAR, d.o.o.**, Kralja Zvonimira 112, 22000 - ŠIBENIK, tel.: +385 (0)22 337-961
15. **PLANET, t.o.**, B. J. Trogirana 7, 21220 - TROGIR
16. **V.B.Z, d.o.o.**, Tomićeva 2, 10000 - ZAGREB, tel.: +385 (0)1 4812-537

**Publikacije Hrvatskog hidrografskog instituta prodaju isključivo ovlašteni distributeri.**  
*Charts and publications are sold by authorized sales agents only.*