

OGLAS ZA POMORCE

NOTICE TO MARINERS

**DRŽAVNI HIDROGRAFSKI INSTITUT
SPLIT - HRVATSKA**

Kolovoz / August 1999.

Oglasi / Notices: 1 - 27

"OGLAS ZA POMORCE" mjesečno je izdanje. Donosi obavijesti za ažuriranje pomorskih karata i navigacijskih publikacija Državnog hidrografskog instituta za Jadransko more, Jonsko more i Malteške otoke.

"OGLAS ZA POMORCE" is a monthly edition. Contains information for keeping up-to-date Croatian charts and nautical publications for Adriatic Sea, Ionian Sea and Maltese Islands.

SADRŽAJ - CONTENTS

- I.** UVODNA OBJAŠNJENJA, PREGLED ISPRAVAKA
Explanatory Notes, Index of Corrections
- II.** ISPRAVCI KARATA
Corrections to Charts
- III.** ISPRAVCI PELJARA
Corrections to Sailing Directions
- IV.** ISPRAVCI POPISA SVJETALA
Corrections to List of Lights
- V.** ISPRAVCI RADIOSLUŽBE
Corrections to Radio Service
- VI.** ISPRAVCI KATALOGA
Corrections to Catalogue
- VII.** NAVIGACIJSKI RADIOOGLASI
Reprints of Radio Navigational Warnings
- VIII.** OBAVIJESTI
Information

O svim promjenama važnima za sigurnost plovidbe molimo obavijestiti: DRŽAVNI HIDROGRAFSKI INSTITUT, Nautički odsjek, Zrinsko-Frankopanska 161, 21000 Split Tel.: 021/361-840, 361-792, kućni 209, Fax: 021/347-208, E-mail: dhinaut@dhi.tel.hr, Telex: 26-270 HIRH RH. Tiskani formular je sastavni dio Oglasa.

For all changes important for the safety of navigation please notify: REPUBLIC OF CROATIA - STATE HYDROGRAPHIC INSTITUTE Nautical Department, Zrinsko-Frankopanska 161, 21000 Split, Croatia, Tel.: 021/361-840, 361-792 ext. 209, Fax: 021/347-208, E-mail: dhinaut@dhi.tel.hr, Telex: 26-270 HIRH RH. The form, which is convenient for sending a report, is given at the end of this issue.

Godišnja pretplata / Annual Subscription: 200.00 kn

RAVNATELJ
dr. sc. Zvonko Gržetić

I
Uvodna objašnjenja
Explanatory Notes

RADIOOGLASE za istočni dio Jadrana svakodnevno odašiljaju hrvatske obalne radiopostaje.

RADIO NAVIGATIONAL WARNINGS for east Adriatic coast are broadcasted daily by Croatian coastal radio stations.

DUBINE I VISINE određene su u metrima. Dubine se odnose na srednju razinu nižih niskih voda živih morskih mijena, a visine na srednju morskú razinu.

DEPTHS are in meters and are reduced to Chart Datum which is Mean Lower Low Water Springs.

HEIGHTS are above Mean Sea Level.

SEKTORI VIDLJIVOSTI svjetala i pokriveni smjerovi imaju vrijednost more-kopno (otok), ako nije drugačije naglašeno. Daljina vidljivosti svjetala izražena je u nautičkim miljama za visinu motriteljeva oka (5m).

SECTORS OF LIGHTS. The limits of sectors and areas of visibility, and the alignment of direction lights and leading lights are given as seen from seaward. Range in nautical miles is given for the height of eye of the observer - 5 metres.

Svi oglasi za ispravak karata iz prethodne godine objavljuju se u OZP za siječanj tekuće godine.

All Notices for correction to charts of previous year are printed in January issue of the current year.

OZP	Oglas za pomorce	- Notices to Mariners
PS	Popis svjetala i signala za maglu	- List of Lights
RS	Radioslužba	- Radio Service
RO	radiooglas	- Radio warnings
M	nautička milja	- Nautical mile
AN		- Avvisi ai Naviganti
ANM		- Admiralty Notices to Mariners
L/L		- Admiralty List of Lights
(P)	prethodni oglasi	- Preliminary Notices
(T)	privremeni oglasi	- Temporary Notices
DHI	Državni hidrografski institut	- State Hydrographic Institute
MK	male karte	

I
Pregled ispravaka
Index of corrections

Karte <i>Charts</i>	Oglas broj <i>Notices No.</i>	Publikacije <i>Publications</i>	Oglas broj <i>Notice No.</i>
100-22	2(P), 3(P)	Peljar I.....	6, 7 ,8, 9, 10, 11, 12
100-25	2(P), 3(P)		13, 14, 15, 16, 17, 18
100-26	2(P)	Popis svjetala	19, 20(T), 21, 22, 23,
100-27	4		24, 25, 26, 27
100-28	4, 5	Radioslužba.....	nema ispravaka
50-20	4, 5	Ispravci Kataloga	nema ispravaka
MK-17.....	3(P)		
MK-19.....	2(P)		
MK-26.....	4, 5		
Plan 11	1		
Plan 535	3(P)		
Plan 536	2(P)		


II
ISPRAVCI KARATA
Corrections to Charts

JADRANSKO MORE - ADRIATIC SEA

HRVATSKA - CROATIA


1 - 8/99 **Vrsar, luka: novo lučko svjetlo, lukobran**

Ucrtati:

- a)  na 45° 09'01"N - 13° 36'07"E i upisati karakteristiku: C Bl 2s 8m 3M
b) na poziciju svjetla pod a) crtkano smjerove sektora vidljivosti 224° i 172°, duljine 450 m. Smjerove crtkano spojiti lukom polumjera 125 m i na luku upisati: Crveno
c) poziciju svjetla pod a) spojiti (simbol G-6, lukobran) u smjeru 043° s obalnom crtom

Vrsar, port: light, breakwater

Insert:

- a)  in 45° 09'01"N - 13° 36'07"E and characteristic C Bl 2s 8m 3M
b) to light position ad a), plot limits of visibility sector 224° and 172°, line length 450 m. Connect sector limits 224 and 172 with arch semidiameter 125 m and insert: Crveno
c) light position ad a) (symbol G-6, breakwater) in direction 043° joining with coastline.
Karta (posljednji ispravak) - Chart (Last correction): Plan 11 VRSAR (1-5/99).

2(P) - 8/99 **Pakleni kanal: podmorski energetska kabel**

Ucrtati podmorski energetska kabel (simbol P-7) spajanjem pozicija:

- a) 43° 10'39"N - 16° 25'42"E
b) 43° 10'13"N - 16° 24'18"E
c) 43° 09'50"N - 16° 23'57"E

Pakleni kanal: submarine power cable

Insert submarine power cable (symbol P-7), joining:

- a) 43° 10'39"N - 16° 25'42"E
b) 43° 10'13"N - 16° 24'18"E
c) 43° 09'50"N - 16° 23'57"E

Karte (posljednji ispravak) - Charts (Last correction): 100-22 (15-5/98); 100-25 (8-7/99); 100-26 (5-8/98); MK-19 (6-6/98); Plan 536 PAKLENI KANAL (2-7/98).

3(P) - 8/99 **Vis, luka: podmorski kabel**

Ucrtati podmorski kabel (simbol P-7) spajanjem pozicija:

- a) 43° 03'58"N - 16° 12'19"E
b) 43° 04'02"N - 16° 11'42"E

Vis, luka: submarine cable

Insert submarine cable (symbol P-7), joining:

- a) 43° 03'58"N - 16° 12'19"E
b) 43° 04'02"N - 16° 11'42"E

Karte (posljednji ispravak) - Charts (Last correction): 100-22 (2(P)-8/99); 100-25 (2(P)-8/99); MK-17 (9-5/97); Plan 535 VIŠKA LUKA (5-6/98).

4 - 8/99 **Rijeka Dubrovačka: podmorski cjevovod**

Ucrtati podmorski cjevovod (simbol P-8) spajanjem pozicija:

- a) 42° 40'00"N - 18° 05'06"E
b) 42° 40'08"N - 18° 05'02"E


Rijeka Dubrovačka: submarine pipeline

Insert submarine pipeline (symbol P-8), joining:


- a) 42° 40'00"N - 18° 05'06"E
b) 42° 40'08"N - 18° 05'02"E

Karte (posljednji ispravak) - Charts (Last correction): 100-27 (8-7/99); 100-28 (1(T)-12/97); 50-20 (4-12/98); MK-26 (1(T)-12/97).

5 - 8/99 **Župski zaljev: uklonjena plutača za vez**

Prekrižiti  na 42° 35'17"N - 18° 13'31"E

Župski zaljev: mooring buoy, removed

Delete  in 42° 35'17"N - 18° 13'31"E

Karte (posljednji ispravak) - Charts (Last correction): 100-28 Plan Cavtat (4-8/99); 50-20 (4-8/99); MK-26 Plan Cavtat (4-8/99).

III
ISPRAVCI PELJARA
Corrections to Sailing Directions

PELJAR I - JADRANSKO MORE - ISTOČNA OBALA
Izdanje - Edition 1999

6 - 8/99 Ičići, lučica: plutajuća brana, poništenje teksta

Redak 53, brisati:

Ulaz u marinu je zatvoren plutajućom branom. Brana je noću osvijetljena reflektorom, a radi otvaranja brane kontaktirati službu u marini na VHF kanal 17.

str. 75

7 - 8/99 Kvarnerička vrata, SE od svjetionika Grujica: dubina na pličini

Redak 35 (str.108) i 01 (str.109):

stoji:... pličina (9.5 m)

treba:... pličina (8.1 m)

Napomena: Na shemi UPUTE ZA PLOVIDBU KVARNERIČKA VRATA dubinu od 9.5 na približno 44° 23.9'N - 14° 36.3'E promijeniti u: 8.1

str. 108 i 109

8 - 8/99 Kvarnerička vrata: dubine na pličinama

Redak 50:

stoji:...dvije pličine (7 i 10 m)

treba:...dvije pličine (7 i 9.6 m)

Napomena: Na shemi UPUTE ZA PLOVIDBU KVARNERIČKA VRATA dubinu od 10.2 na približno 44° 25.8'N - 14° 33.4'E promijeniti u: 9.6

str. 108 i 109

9 - 8/99 Uvala Žigljen: dubina na pličini

Redak 11-12:

stoji:...neoznačena pličina (5.0 m)

treba:...neoznačena pličina (5.1 m)

str. 130

10 - 8/99 Novsko ždrilo, kanal: visina mosta

Redak 03-04:

stoji:...77 m iznad morske površine.

treba:...77 m iznad srednje razine mora.

str. 135

11 - 8/99 Sedmovrače (Maknare), područje: upute za plovidbu

Redak 36:

stoji:...WNW i S od otočića Vrtlac...

treba:...WNW od otočića Vrtlac...

str. 155

12 - 8/99 SW obala Dugog otoka...: dubina na pličini

Redak 18:

stoji:...od rta pličina 10 m,...

treba:...od rta pličina 10.3 m,...

str. 157

13 - 8/99 N obala otoka Vis: dubina na pličini

Redak 31:

stoji: - pličina 5.5 m...

treba: - pličina 5.3 m...

str. 219

14 - 8/99 Vis, luka: vez, promjena teksta

Redak 37:

stoji:... zapadno od Lučke ispostave ili istočno...

treba:... južno od Lučke ispostave ili sjeverno...

str. 221

15 - 8/99 Rijeka Dubrovačka, uvala: položen podmorski cjevovod

Redak 34:

stoji:... podmorski kabeli i cjevovod.

treba:... podmorski kabeli i cjevovodi.

str. 291

16 - 8/99 Župski zaljev, uvala Tiha: uklonjena plutuća za vez

Redak 34-35, brisati:

Ispred uvale, 0.3 milje u smjeru 214° od svjetla na rtu Prahivac usidrena je plutuća za vez.

str. 300

17 - 8/99 Tivatski zaljev: obalno svjetlo, objekat

stoji:...- bijela stožasta željezna kula s galerijom...

treba:...- bijela željezna kula...

str. 306

III

18 - 8/99 Budva, luka: lateralne svjetleće plutače
stoji:...označen je crvenom svjetlećom i zelenom signalnom plutačom,...
treba:...označen je crvenom svjetlećom plutačom (lateralna lijeva) i zelenom svjetlećom plutačom sa stupom i znakom na vrhu (lateralna desna),...
str. 312

PONIŠTENI ISPRAVCI PELJARA
Cancelled corrections of Sailing Directions
PELJAR I., str. 35, ispravak 8(T) - 6/99

IV

ISPRAVCI POPISA SVJETALA *Corrections to List of Lights*

POPIS SVJETALA I SIGNALA ZA MAGLU Izdanje - *Edition 1998*

19 - 8/99							
97,2	-- Lukobran	45 09.0 13 36.1	C Bl 2s	8	3	Crvena četverokutna kula sa stupom i galerijom, 7m	(0,5+1,5)s Vid 224-172 (308)
20(T) - 8/99							
758			POGAŠENO				
E3652							
21 - 8/99							
798	- Pokriveni smjer 002°,	41 48.9	C Bl 6s	12	5	Bijeli □ , crna pruga	
E3703	prednje svjetlo, sredina gata	19 35.3					
22 - 8/99							
799	-- stražnje svjetlo,	41 48.9	C Bl 5s	15	5	Bijeli □ , crna pruga	
E3703	korijen gata	19 35.3					
23 - 8/99							
947,12	- Foniá, W kraj	38 10.5	B Bl(2) 10s	...	7	Željezni rešetkasti obelisk	
E3965,03		22 56.8					
24 - 8/99							
947,13	-- E kraj	38 10.7	C Bl 4s	...	4	Željezni rešetkasti obelisk	
E3965,07		22 56.3					
25 - 8/99							
947,14	- Grobolourá, NW ugao	38 11.0	Z Bl 4s	...	4	Željezni rešetkasti obelisk	
E3965,1		22 58.9					
26 - 8/99							
947,15	- Ormós Dhomvráinás	38 11.4	C Bl 3s	...	4	Željezni rešetkasti obelisk	
E3965,13		22 58.2					
27 - 8/99							
947,16	- Ormós Váthi, rt Ioánnis	38 12.8	Z Bl 3s	...	4	Željezni rešetkasti obelisk	
E3965,16		22 57.3					

PONIŠTENI ISPRAVCI POPISA SVJETALA
Cancelled corrections of List of Lights
str. 79, ispravak 24 - 10/98
str. 79, ispravak 25 - 10/98

V

ISPRAVCI RADIOSLUŽBE *Corrections to Radio Service*

RADIOSLUŽBA Izdanje - *Edition 1998*

Nema ispravaka - *Nil*

VI
ISPRAVCI KATALOGA
Corrections to Catalogue

KATALOG POMORSKIH KARATA I NAVIGACIJSKIH PUBLIKACIJA
Izdanje - Edition 1998

Nema ispravaka - Nil

VII
NAVIGACIJSKI RADIOOGLASI
RADIO NAVIGATIONAL WARNINGS

RADIOOGLASI na snazi 30. kolovoza 1999.

- 0131 Od 03. kolovoza do daljnega strujomjerne stanice na pozicijama:
a) 43° 01.2'N - 017° 16.5'E (crvena plutača)
b) 43° 01.6'N - 017° 16.4'E (žuta plutača s radar reflektorom).
Zabranjena plovidba u polumjeru 100 metara.
- 0138 Luka Vrsar, lukobran, svjetlo, 45° 09.0'N - 013° 36.2'E, novopostavljeno.
Karakteristika C Bl 2 sekunde, 3 milje, vidljivo od 224° do 172° (308°).
- 0142 Do daljnega podvodni radovi na približno 43° 30.9'N - 016° 15.3'E (luka Trogir)
Zabranjen privez svim plovilima 130 metara zapadno od mosta. Ploviti oprezno i smanjenom brzinom.
- 0151 02. rujna od 0500 UTC do 0900 UTC vježbe gađanja u području unutar spojnice pozicija:
a) 43° 34.5'N - 015° 55.2'E (rt Kremik)
b) 43° 34.0'N - 015° 47.0'E
c) 43° 30.0'N - 015° 48.0'E
d) 43° 32.6'N - 015° 56.4'E (otok Jaz)
e) 43° 34.5'N - 015° 55.2'E (rt Kremik)
Zabranjena plovidba i zadržavanje. Kontakt VHF kanal 16 prije navedenog područja.
- 0152 Župski zaljev, plutača za privez na 42° 35' 17" - 018° 13' 31" uklonjena.
- 0153 Rijeka Dubrovačka, postavljen podmorski cjevovod od 42° 40' 00"N - 018° 05' 06"E do 42° 40' 08"N - 018° 05' 02"E.
- 0154 Od 29. do 31. 08 od 1000 do 1900 sati (0800 UTC do 1700 UTC) regata u području Valunski zaljev (otok Cres). Ploviti oprezno.
- 0155 Do daljnega podmorski radovi na:
a) 43° 26.3'N - 016° 41.0'E. b) 43° 25.6'N - 016° 40,6'E
Ploviti oprezno.

RADIO NAVIGATIONAL WARNINGS in force on 30th August 1999

- 0131 From August 3rd till next notice current-meter stations in:
a) 43° 01.2'N - 017° 16.5'E (red buoy)
b) 43° 01.6'N - 017° 16.4'E (yellow buoy with radar reflector)
Navigation in 100 metres radius prohibited.
- 0138 Vrsar, port, breakwater, light, 45° 09.0'N - 013° 36.2'E, established.
Characteristic C Bl 2 seconds, 3 miles, visible from 224° to 172° (308°).
- 0142 Till next notice underwater works in vicinity 43° 30.9'N - 016° 15.3'E (Trogir, port).
Berthing 130 metres W from bridge prohibited. Wide berth and reduced speed requested.
- 0151 September 2nd from 0500 UTC to 0900 UTC firing exercises in area bounded by:
a) 43° 34.5'N - 015° 55.2'E (rt Kremik)
b) 43° 34.0'N - 015° 47.0'E
c) 43° 30.0'N - 015° 48.0'E
d) 43° 32.6'N - 015° 56.4'E (otok Jaz)
e) 43° 34.5'N - 015° 55.2'E (rt Kremik)
Navigation in area prohibited. Contact VHF channel 16 before transiting area.
- 0152 Župski zaljev, mooring buoy in 42° 35' 17" - 018° 13' 31" removed.
- 0153 Rijeka Dubrovačka, underwater pipeline from 42° 40' 00"N - 018° 05' 06"E to 42° 40' 08"N - 018° 05' 02"E established.
- 0154 From August 29 till 31 from 1000 LT to 1900 LT (0800 UTC to 1700 UTC) regatta in Valunski zaljev area (Cres, island).
Wide berth requested.
- 0155 Till next notice underwater works in:
a) 43° 26.3'N - 016° 41.0'E. b) 43° 25.6'N - 016° 40,6'E
Wide berth requested.

NAVAREA III

NAVAREA III radionavigacijski oglasi na snazi 24. kolovoza 1999. (Jadransko i Jonsko more)
NAVAREA III navigational warnings in force on August 24th 1999 (for Adriatic Sea and Ionian Sea)

363/99 ADRIATIC SEA - ALBANIA
Cape Durrës lighthouse 41° 18.9'N - 019° 26.5'E unlit

Summary of Drilling Rigs updated up to NAVAREA THREE 314/99 warning

ADRIATIC SEA - IONIAN SEA

Armida 1	44° 28.5'N., 012° 27.2' E
Morena 1	44° 13.6'N., 012° 29.0' E
R.T. Mayer	44° 32.8'N., 012° 29.7' E
R.W. Monwel	44° 12.7'N., 012° 42.3' E
Steward	44° 12.8'N., 012° 46.6' E
Bonaccia	43° 36.0'N., 014° 21.2' E
Unknown	44° 30.0'N., 013° 00.0' E
Unknown	44° 50.0'N., 018° 17.0' E

NAVAREA THREE warnings that remain in force on June 22nd 1999

Serie 1999, nums: 314, 315, 318, 320, 322, 332, 335, 340, 341, 349, 354, 355, 357, 358, 359, 362 and 363.

VIII OBAVIJESTI Information

1. ODLUKA O TEHNIČKIM PRAVILIMA HRVATSKOG REGISTRA BRODOVA - OPĆI PROPISI (1999) - Narodne novine broj 80 od 30. srpnja 1999.
2. ODLUKA O TEHNIČKIM PRAVILIMA HRVATSKOG REGISTRA BRODOVA - TRUP (1999) - Narodne novine broj 80 od 30. srpnja 1999.
3. ODLUKA O TEHNIČKIM PRAVILIMA HRVATSKOG REGISTRA BRODOVA - OPREMA TRUPA (1999) - Narodne novine broj 80 od 30. srpnja 1999.
4. ODLUKA O TEHNIČKIM PRAVILIMA HRVATSKOG REGISTRA BRODOVA - STABILITET (1999) - Narodne novine broj 80 od 30. srpnja 1999.
5. ODLUKA O TEHNIČKIM PRAVILIMA HRVATSKOG REGISTRA BRODOVA - NADVOĐE (1999) - Narodne novine broj 80 od 30. srpnja 1999.
6. ODLUKA O TEHNIČKIM PRAVILIMA HRVATSKOG REGISTRA BRODOVA - STROJNI UREĐAJ (1999) - Narodne novine broj 80 od 30. srpnja 1999.
7. ODLUKA O TEHNIČKIM PRAVILIMA HRVATSKOG REGISTRA BRODOVA - CJEVOVODI (1999) - Narodne novine broj 80 od 30. srpnja 1999.
8. ODLUKA O TEHNIČKIM PRAVILIMA HRVATSKOG REGISTRA BRODOVA - STROJEVI (1999) - Narodne novine broj 80 od 30. srpnja 1999.
9. ODLUKA O TEHNIČKIM PRAVILIMA HRVATSKOG REGISTRA BRODOVA - KOTLOVI, IZMJENJIVAČI TOPLINE I POSUDE POD TLAKOM (1999) - Narodne novine broj 80 od 30. srpnja 1999.
10. ODLUKA O TEHNIČKIM PRAVILIMA HRVATSKOG REGISTRA BRODOVA - RASHLADNI UREĐAJI (1999) - Narodne novine broj 80 od 30. srpnja 1999.
11. ODLUKA O TEHNIČKIM PRAVILIMA HRVATSKOG REGISTRA BRODOVA - ELEKTRIČNA OPREMA (1999) - Narodne novine broj 80 od 30. srpnja 1999.
12. ODLUKA O TEHNIČKIM PRAVILIMA HRVATSKOG REGISTRA BRODOVA - AUTOMATIZACIJA (1999) - Narodne novine broj 80 od 30. srpnja 1999.
13. ODLUKA O TEHNIČKIM PRAVILIMA HRVATSKOG REGISTRA BRODOVA - RADIOOPREMA (1999) - Narodne novine broj 80 od 30. srpnja 1999.
14. ODLUKA O TEHNIČKIM PRAVILIMA HRVATSKOG REGISTRA BRODOVA - SREDSTVA ZA SIGNALIZACIJU (1999) - Narodne novine broj 80 od 30. srpnja 1999.
15. ODLUKA O TEHNIČKIM PRAVILIMA HRVATSKOG REGISTRA BRODOVA - POMAGALA ZA NAVIGACIJU (1999) - Narodne novine broj 80 od 30. srpnja 1999.
16. ODLUKA O TEHNIČKIM PRAVILIMA HRVATSKOG REGISTRA BRODOVA - PROTUPOŽARNA ZAŠTITA (1999) - Narodne novine broj 80 od 30. srpnja 1999.

VIII

17. ODLUKA O TEHNIČKIM PRAVILIMA HRVATSKOG REGISTRA BRODOVA - SREDSTVA ZA SPAŠAVANJE (1999) - Narodne novine broj 80 od 30. srpnja 1999.
18. ODLUKA O TEHNIČKIM PRAVILIMA HRVATSKOG REGISTRA BRODOVA - UREĐAJ ZA RUKOVANJE TERETOM I NAPRAVE ZA DIZANJE (1999) - Narodne novine broj 80 od 30. srpnja 1999.
19. ODLUKA O TEHNIČKIM PRAVILIMA HRVATSKOG REGISTRA BRODOVA - ZAŠTITA PRI RADU I SMJEŠTAJ POSADE (1999) - Narodne novine broj 80 od 30. srpnja 1999.
20. ODLUKA O TEHNIČKIM PRAVILIMA HRVATSKOG REGISTRA BRODOVA - PRIJEVOZ PUTNIKA (1999) - Narodne novine broj 80 od 30. srpnja 1999.
21. ODLUKA O TEHNIČKIM PRAVILIMA HRVATSKOG REGISTRA BRODOVA - SPREČAVANJE ZAGAĐIVANJA (1999) - Narodne novine broj 80 od 30. srpnja 1999.
22. ODLUKA O TEHNIČKIM PRAVILIMA HRVATSKOG REGISTRA BRODOVA - PRIJEVOZ TERETA (1999) - Narodne novine broj 80 od 30. srpnja 1999.
23. ODLUKA O TEHNIČKIM PRAVILIMA HRVATSKOG REGISTRA BRODOVA - METALNI MATERIJALI (1999) - Narodne novine broj 80 od 30. srpnja 1999.
24. ODLUKA O TEHNIČKIM PRAVILIMA HRVATSKOG REGISTRA BRODOVA - ZAVARIVANJE (1999) - Narodne novine broj 80 od 30. srpnja 1999.
25. ODLUKA O TEHNIČKIM PRAVILIMA HRVATSKOG REGISTRA BRODOVA - TANKERI ZA KEMIČALIJE (1999) - Narodne novine broj 80 od 30. srpnja 1999.
26. ODLUKA O TEHNIČKIM PRAVILIMA HRVATSKOG REGISTRA BRODOVA - BAŽDARENJE (1999) - Narodne novine broj 80 od 30. srpnja 1999.
27. ODLUKA O TEHNIČKIM PRAVILIMA HRVATSKOG REGISTRA BRODOVA - KONTEJNERI (1999) - Narodne novine broj 80 od 30. srpnja 1999.



OBRAZAC ZA OBAVIJESTI
Note for information

Molimo pomorce da, koristeći ovaj standardni obrazac, obavijeste Nautički odsjek Državnog hidrografskog instituta o otkrivenim opasnostima za plovidbu, uočenim promjenama na pomoćnim navigacijskim sredstvima i predlože potrebne promjene na kartama i navigacijskim publikacijama.

Mariners are requested to use this standard form to notify the State Hydrographic Institute, Nautical Department, about discovered dangers to navigation, changes observed in aids to navigation, or corrections to charts and publications seen to be necessary.

Mjesto: Datum:
Place: Date:

Ime pošiljatelja (ime broda):
Name of sender (Name of ship):

Adresa ili pozivni znak i zastava broda:
Address or ship's call sign and flag:


Predmet:
Subject:

Prava ili procijenjena pozicija:
True or approx. position:

Karta ili publikacija:
Chart or publication:

Posljednji primljeni Oglas za pomorce:
Latest "Oglas za pomorce" received:

Sadržaj obavijesti:
Details:



POTPIS:
SIGNATURE:

Državni hidrografski institut, Nautički odsjek, Zrinsko-Frankopanska 161, 21000 Split, tel: +385/0/21/361-840, 361-792 kućni 209, fax: +385/021/347-208, E-mail: dhinaut@dhi.tel.hr, teleks: 26-270 HIRH RH.

STATE HYDROGRAPHIC INSTITUTE, Nautical Department, Zrinsko-Frankopanska 161, 21000 Split, Croatia, Tel: +385/0/21/361-840, 361-792 ext. 209, Fax: +385/021/347-208, E-mail: dhinaut@dhi.tel.hr, Telex: 26-270 HIRH RH.

POPIS POMORSKIH KARATA I NAVIGACIJSKIH PUBLIKACIJA
List of nautical charts and publication

POMORSKE KARTE

Nautical charts

Karta pomorska 100-15
Karta pomorska 100-16
Karta pomorska 100-17
Karta pomorska 100-18
Karta pomorska 100-19
Karta pomorska 100-20
Karta pomorska 100-21
Karta pomorska 100-22
Karta pomorska 100-23
Karta pomorska 100-24
Karta pomorska 100-25
Karta pomorska 100-26
Karta pomorska 100-27
Karta pomorska 100-28
Karta pomorska 100-29
Karta pomorska 100-30
Karta pomorska 300-31
Karta pomorska 300-32
Karta pomorska 300-33
Karta pomorska 300-34
Karta pomorska 300-35
Karta pomorska 300-36
Karta pomorska 300-37
Karta pomorska 10
Karta pomorska 13
Karta pomorska 15
Karta pomorska 20
Karta pomorska 11
Karta pomorska 22
Karta pomorska 63
Karta batimetrijska B 100
Karta pomorska 101
Karta pomorska 103
Karta pomorska 108
Karta pomorska 109
Karta pomorska INT 3410
Karta pomorska INT 3412
Karta pomorska INT 3414
Karta pomorska 151
Karta pomorska 152
Karta pomorska 153
Karte pomorske 154
Karta pomorska 155
Karta pomorska 156
Karta pomorska 157
Karta pomorska 158
Karta pomorska 159
Karta pomorska 160
Karte pomorska 161
Karta pomorska 171
Karta pomorska 172
Karta pomorska 173
Karta pomorska 174
Karta pomorska 175
Karta pomorska 179
Karta pomorska 50-3
Karta pomorska 50-4
Karta pomorska 50-20

POMORSKE KARTE

Nautical charts

Karta pomorska 301
Karta pomorska 302
Karta pomorska 303
Karta pomorska 333
Karta pomorska 501
Karta pomorska 502
Karta pomorska 512
Karta pomorska 515
Karta pomorska 518
Karta pomorska 525
Karta pomorska 532
Karta pomorska 533
Karta pomorska 535
Karta pomorska 600-61
Karta pomorska 600-62
Karta pomorska 600-63
Karta pomorska 600-64
Komplet malih karata - I dio
Komplet malih karata - II dio

PUBLIKACIJE

Publications

Peljar Jonskog mora i Malteških otoka
Popis svjetala (PS) i signala za maglu - Jadransko more - Jonsko more - Malteški otoci, 1998.
Znaci i skraćenice na pomorskim kartama izdanja Hidrografskog instituta
Katalog pomorskih karata i navigacijskih publikacija, 1998.
Peljar I - Jadransko more - istočna obala, 1999.
Peljar II - Jadransko more - zapadna obala
Hidrografski godišnjak
Nautičke tablice
Pomorske oznake, IALA sustav (novo izdanje)
Radio-navigacijska služba (izvan službene upotrebe)
Tablice morskih mijena, Jadransko more - istočna obala 1995.
Klimatološki atlas Jadranskog mora
Terestrička i elektronska navigacija, 1986.
Oglas za pomorce
"Andrija Mohorovičić" - izvještaj i rezultati oceanografskih istraživanja Jadranskog mora
Identifikator zvijezda (izdanje 1990)
Brodski dnevnik
Dnevnik stroja
Radioslužba 1998.
Nautički godišnjak 1999.
Priručnik za obuku radiooperatera s ograničenom ovlasti - morsko područje plovidbe A1 - ROC, 1999.

PRODAJA KARATA I NAVIGACIJSKIH PUBLIKACIJA
Sales of charts and nautical publications

1. Poduzeće **PLOVPUT** - Split, Obala Lazareta br. 1, 21000 - SPLIT, tel: +385 (0)21 355-900, fax: +385 (0)21 585-782
 - Plovno područje Pula, Lučka kapetanija Pula, 52000 - PULA, tel.: +385 (0)52 23-147
 - Plovno područje Rijeka, Senjsko pristanište br. 3, 51000 - RIJEKA, tel.: +385 (0)51 213-590
 - Plovno područje Zadar, Jurja Bijankinija br. 8, 23000 - ZADAR, tel.: +385 (0)23 433-134
 - Plovno područje Šibenik, Obala oslobođenja br. 8, 22000 - ŠIBENIK, tel.: +385 (0)22 212-186
 - Plovno područje Dubrovnik, Gruška obala br. 25, 20000 - DUBROVNIK, tel.: +385 (0)20 418-789
 - Plovno područje Dubrovnik - Ispostava Korčula, Vinka Paletina br. 176, 20260 - KORČULA, tel.: +385 (0)20 711-179
 - Plovno područje Split - Svjetioničarska postaja Ploče, Neretvanskih gusara br. 1, 20340 - PLOČE, tel.: +385 (0)21 679-271
2. **NAVAL-ADRIA**, d.o.o., Budicinova br. 7, 51000 - RIJEKA, tel/fax: +385 (0)51 267-635
Prodavaonica **NAUTIKA**, 51222 BAKAR tel/fax: +385 (0)51 761-730
3. Sveučilište u Rijeci, **Visoka pomorska škola u Rijeci**, PJ za navigacijsku i sigurnosnu opremu, Studentska br. 2, 51000 - RIJEKA, tel.: +385 (0)51 338-411 (0)51 331-520, fax: +385 (0)51 336-755
4. **INVENTING**, d.o.o., A. Pomoraca 7/V, 10000 - ZAGREB, tel/fax: +385 (0)1 6523-921
5. **MARINERA**, Obala kralja Petra Krešimira IV br. 11, 23210 - BIOGRAD NA MORU, tel: +385 (0)23 384-882
6. **MEHANIC NAUTIC**, d.o.o., Marka Marulića 12, 22243 - MURTER, tel: +385 (0)22 434-908, 435-062, fax: +385 (0)22 434-763
7. **SKIPERING**, d.o.o., Ive Andrića 42, 52440 - POREČ, tel/fax: (0)52 431-698
8. **DIDAKTA PLUS**, d.o.o., Ivana Trnskog 19, 10000 - ZAGREB, tel: +385 (0)1 216-999, 223-891, fax: +385 (0)1 2300-100

Državni hidrografski institut svoje publikacije prodaje isključivo posredstvom ovlaštenih distributera.
Charts and publications are sold by authorized sales agents only.