



ISSN 0030-0713

SVEZAK 9

OGLAS ZA POMORCE

NOTICE TO MARINERS

**HRVATSKI HIDROGRAFSKI INSTITUT
SPLIT - HRVATSKA**

Rujan / September 2008.

Oglasi / Notices: 1 - 25

"OGLAS ZA POMORCE" mjesečno je izdanje. Donosi obavijesti za ažuriranje pomorskih karata i navigacijskih publikacija Hrvatskog hidrografskog instituta za Jadransko more, Jonsko more i Malteške otoke.

"OGLAS ZA POMORCE" is a monthly edition. Contains information for keeping up-to-date Croatian charts and nautical publications for Adriatic Sea, Ionian Sea and Maltese Islands.

SADRŽAJ - CONTENTS

- I.** UVODNA OBJAŠNJENJA, PREGLED ISPRAVAKA
Explanatory Notes, Index of Corrections
- II.** ISPRAVCI KARATA
Corrections to Charts
- III.** ISPRAVCI PELJARA
Corrections to Sailing Directions
- IV.** ISPRAVCI POPISA SVJETALA
Corrections to List of Lights
- V.** ISPRAVCI RADIOSLUŽBE
Corrections to Radio Service
- VI.** ISPRAVCI KATALOGA
Corrections to Catalogue
- VII.** NAVIGACIJSKI RADIOOGLASI
Reprints of Radio Navigational Warnings
- VIII.** OBAVIJESTI
Information

○ svim promjenama važnima za sigurnost plovidbe molimo obavijestiti: HRVATSKI HIDROGRAFSKI INSTITUT, Nautički odsjek, Zrinsko-Frankopanska 161, 21000 Split Tel.: +385/0/21/308-845, 098233450, Fax: 021/347-208, E-mail: naut@hhi.hr, www.hhi.hr / Tiskani formular je sastavni dio Oglasa.

For all changes important for the safety of navigation please notify: HYDROGRAPHIC INSTITUTE OF THE REPUBLIC OF CROATIA Nautical Department, Zrinsko-Frankopanska 161, 21000 Split, Croatia, Tel.: +385/0/21/308-845, 098233450, Fax: 021/347-208, E-mail: naut@hhi.hr, www.hhi.hr

The form, which is convenient for sending a report, is given at the end of this issue.

Godišnja pretplata / Annual Subscription: 292,80 kn

RAVNATELJ
dr. sc. Zvonko Gržetić

I
Uvodna objašnjenja
Explanatory Notes

RADIOOGLASE za istočni dio Jadrana svakodnevno odašiljaju hrvatske obalne radiopostaje.

RADIO NAVIGATIONAL WARNINGS for east Adriatic coast are broadcasted daily by Croatian coastal radio stations.

DUBINE I VISINE određene su u metrima. Dubine se odnose na srednju razinu nižih niskih voda živih morskih mijena, a visine na srednju morsku razinu.

DEPTHS are in meters and are reduced to Chart Datum which is Mean Lower Low Water Springs.

HEIGHTS are above Mean Sea Level.

SEKTORI VIDLJIVOSTI svjetala i pokriveni smjerovi imaju vrijednost more-kopno (otok), ako nije drugačije naglašeno. Daljina vidljivosti svjetala izražena je u nautičkim miljama za visinu motriteljeva oka (5m).

SECTORS OF LIGHTS. The limits of sectors and areas of visibility, and the alignment of direction lights and leading lights are given as seen from seaward. Range in nautical miles is given for the height of eye of the observer - 5 metres.

Svi oglasi za ispravak karata iz prethodne godine objavljuju se u OZP za siječanj tekuće godine.

All Notices for correction to charts of previous year are printed in January issue of the current year.

OZP	Oglas za pomorce	- Notices to Mariners
PS	Popis svjetala i signala za maglu	- List of Lights
RS	Radioslužba za pomorce	- Radio Service
RO	radiooglasi	- Radio warnings
M	nautička milja	- Nautical mile
AN		- Avvisi ai Naviganti
ANM		- Admiralty Notices to Mariners
L/L		- Admiralty List of Lights
(P)	prethodni oglasi	- Preliminary Notices
(T)	privremeni oglasi	- Temporary Notices
HHI	Hrvatski hidrografski institut	- Hydrographic Institute of the Republic of Croatia
MK	male karte	


I
Pregled ispravaka
Index of corrections

Karte <i>Charts</i>	Oglas broj <i>Notices No.</i>	Publikacije <i>Publications</i>	Oglas broj <i>Notice No.</i>
- 152	3, 4	Peljar I	7(T), 8(T), 9(T), 10,
- 100-15	1(T)	11, 12, 13(T), 14(T)
- 100-16	1(T)	Peljar za male brodove:	
- 100-19	2, 3, 4, 5, 6	- I dio	15, 16
		- II dio	Nema ispravaka
		Ispravci Popisa svjetala	17, 18, 19, 20, 21,
		22, 23, 24, 25
		Radioslužba za pomorce	Nema ispravaka
		Ispravci Kataloga	Nema ispravaka


II
ISPRAVCI KARATA
Corrections to Charts

JADRANSKO MORE - ADRIATIC SEA
HRVATSKA - CROATIA

1(T) - 9/08 Sjeverni Jadran: oceanografska plutača


Ucrtati  Ž Bl na 45° 04.4'N - 13° 30,9'E.


North Adriatic: oceanographic buoy

Insert  Ž Bl in 45° 04.4'N - 13° 30,9'E.


Karte (posljednji ispravak) - Charts (Last correction): 100-15 (1-7/08); 100-16 (2-8/08).


2 - 9/08 Paški zaljev, Pag, luka: svjetleće oznake

1. Ucrtati  na 44° 26' 45"N - 15° 03' 21"E i upisati: Z Bl 2s 2m 1M

2. Ucrtati  na 44° 26' 42.3"N - 15° 03' 23.1"E i upisati: Z Bl 2s 2m 1M



Paški zaljev, Pag harbour: beacon

1. Insert  in 44° 26' 45"N - 15° 03' 21"E and: Z Bl 2s 2m 1M

2. Insert  in 44° 26' 42.3"N - 15° 03' 23.1"E and: Z Bl 2s 2m 1M



Karte (posljednji ispravak) - Charts (Last correction): 100-19 Plan PAG (4-8/08)

3 - 9/08 Velebitski kanal, Plić Štanga: svjetleća oznaka kardinalna N, karakteristika.

Promijeniti  u  na približno 44° 15.8'N - 15° 27.6'E i upisati: BK Bl 15s 6m 2M

- za kartu 152 na približno 44° 15.8'N - 15° 27.4'E

Velebitski kanal, Plić Štanga: lightbeacon cardinal N, characteristic

Substitute  by  in vicinity 44° 15.8'N - 15° 27.6'E and insert: BK Bl 15s 6m 2M

- for chart 152 in vicinity 44° 15.8'N - 15° 27.4'E

Karte (posljednji ispravak) - Charts (Last correction): 152 (4-8/08), 100-19 (2-9/08).

4 - 9/08 Velebitski kanal, Vinjerac, luka: svjetlo, sektor potamnjenja, karakteristika.

1. Promijeniti karakteristiku svjetla BC Bl 3s 7m 4/3 M na 44° 15.5' N - 15° 28.0' E (PS 315/E2972) u: C Bl 3s 7m 3M

- za kartu 152 na 44° 15.5' N - 15° 28.0' E

2. Prekrižiti smjer sektora vidljivosti 189° na poziciji svjetla pod 1., luk i oznaku B, luk i oznaku C, luk i naziv Bijelo od obalne crte do smjera 129° u smjeru kretanja kazaljke na satu.

3. Na poziciju svjetla pod 1. ucrtati smjer 168°, duljine 2.4 M. Smjerove 129° i 168° međusobno spojiti u smjeru kretanja kazaljke na satu lukom polumjera 0.8 M i na luku upisati: Pot

Velebitski kanal, Vinjerac, harbour: light, obscured sector, characteristic.

1. Substitute BC Bl 3s 7m 4/3 M by C Bl 3s 7m 3M in 44° 15.5' N - 15° 28.0' E (PS 315/E2972)


- for chart 152 in 44° 15.5' N - 15° 27.8' E

2. Delete direction 189° to position of light ad 1., arch semidiameter and name B, arch semidiameter and name C, arch semidiameter and name Bijelo from coastline to direction 129°.


3. To position of light ad 1. insert direction 168°, line length 2.4 M. Connect directions 129° and 168° arch semidiameter 0.8 M and insert: Pot

Karte (posljednji ispravak) - Charts (Last correction): 152 (3-9/08); 100-19 (3-9/08).

5 - 9/08 Rovanjaska, luka: svjetlo, karakteristika



Ucrtati  na 44° 14' 59.6"N - 15° 32' 31.1"E i upisati: C Bl 2s 7m 2M

Rovanjaska, harbour: light, characteristic



Insert  in 44° 14' 59.6"N - 15° 32' 31.1"E and: C Bl 2s 7m 2M

Karte (posljednji ispravak) - Charts (Last correction): 100-19 (4-9/08).

6 - 9/08 Dugi otok, Zaljev Pantera: svjetleća oznaka, znak na vrhu

Promijeniti  na 44° 09.4' N - 14° 51.1'E u: 

Dugi otok, Zaljev Pantera: lightbeacon, topmark

Substitute  by  in 44° 09.4' N - 14° 51.1'E .

Karte (posljednji ispravak) - Charts (Last correction): 100-19 samo Nova naklada 2007 (5-9/08).

III
ISPRAVCI PELJARA
Corrections to Sailing Directions

PELJAR I - JADRANSKO MORE - ISTOČNA OBALA
Četvrto izdanje - Edition 1999

7(T) - 9/08 UPUTE ZA PLOVIDBU, UREĐAJI ZA ISKORIŠTAVANJE NAFTE I PLINA: platforma

Redak 14, dopuniti:

Platforma "OCEAN KING" na 44° 31'29.8"N - 13° 23' 05.2"E. Zabranjena plovidba u polumjeru 500 metara od platforme.
str. B26

8(T) - 9/08 UPUTE ZA PLOVIDBU, UREĐAJI ZA ISKORIŠTAVANJE NAFTE I PLINA: platforma

Redak 15, dopuniti:

Platforma "ANNAMARIA" na 44° 21'48"N - 13° 22' 30"E. Zabranjena plovidba u polumjeru 500 metara od platforme.
str. B26

9(T) - 9/08 ZAPADNA OBALA ISTRE: oceanografska plutača

Redak 10, dopuniti:

Do daljnijega je na 45° 04.4'N - 13° 30.9'E postavljena oceanografska plutača s radar-reflektorom i žutim svjetlom na bljeskove. Zabranjena je plovidba u polumjeru 500 metara.
str. 37

10 - 9/08 CRIKVENICA, luka: lateralne svjetleće oznake

Redak 03, promijeniti:

Stoji: ... dvije crvene valjkaste plutače koje označavaju...

Treba: ...dvije crvene elastično-zglobne svjetleće oznake sa znakom na vrhu (lateralne lijeve) koje označavaju...

str. 118

11 - 9/08 Pag, luka: lateralne svjetleće oznake

Redak 01, promijeniti:

Stoji: ... dvije zelene stožaste plutače i dalje...

Treba: ...dvije zelene elastično-zglobne svjetleće oznake sa znakom na vrhu (lateralne desne) i dalje...

str. 132

12 - 9/08 VINJERAC, luka, Plić. Štanga: svjetleća oznaka, upute za plovidbu

1. Redak 26, dopuniti:

stoji: ..., označena je motkom i znakom na vrhu (kardinalna N)...

treba: ..., označena je svjetlećom oznakom - motka i znak na vrhu (kardinalna N)...

2. Redak 28, promijeniti:

UPUTE ZA PLOVIDBU: U luku se noću uplovljava u vidljivom dijelu sektora crvenog svjetla na glavi lukobrana.

str.134

13(T) - 9/08 Splitski kanal: podmorski radovi

Redak 27, dopuniti:

U tijeku su radovi na potapanju cjevovoda u području unutar pozicija od 43° 27.9'N - 16° 18.0'E do 43° 29.2.'N - 16° 18.2'E.

Ploviti oprezno.

str. 224

14(T) - 9/08 Split, Južna luka: podmorski radovi

Redak 01, dopuniti:

Do daljnijega su u tijeku radovi u uvalama Bačvice, Zenta i Žnjan.

Ploviti oprezno i smanjenom brzinom.

str. 236

PONIŠTENI ISPRAVCI PELJAR I

Cancelled corrections of Sailing Directions (Peljar I.)

str. B26, ispravak 4(P) - 5/08.

str. 118, ispravak 13 - 11/02.

str. 132, ispravak 14 - 11/02.

str. 224, ispravak 6(T) - 3/08.

III
PELJAR ZA MALE BRODOVE - I dio
(Adriatic Sea Pilot - Volume I)
Izdanje - Edition 2002

15 - 9/08 Crikvenica, luka: svjetleće lateralne oznake

U tekstu *UPUTE ZA PLOVIDBU*, promijeniti:

...dvije crvene valjkaste plutače koje označavaju... u:

...dvije crvene elastično-zglobne svjetleće oznake sa znakom na vrhu (lateralne lijeve) koje označavaju...

str. 211

16 - 9/08 Pag, luka: svjetleće lateralne oznake

U tekstu *UPUTE ZA PLOVIDBU*:

stoji: ... dvije zelene stožaste plutače i dalje...

treba: ...dvije zelene elastično-zglobne svjetleće oznake sa znakom na vrhu (lateralne desne) i dalje...

str. 224

IV
ISPRAVCI POPISA SVJETALA
Corrections to List of Lights

POPIS SVJETALA I SIGNALA ZA MAGLU
Izdanje - Edition 2005

17 - 9/08								
273,3	CRIKVENICA	45 10.3	C Bl 2s	2	1	Crveni \square na crvenoj plutači	(0,3+1,7)s	
	- Ulaz u luku, <i>plutača I</i>	14 41.2						
18 - 9/08								
273,3	- - <i>plutača II</i>	45 10.5	C Bl 2s	2	1	Crveni \square na crvenoj plutači	(0,3+1,7)s	
		14 41.1						
19 - 9/08								
304,3	Rovanjska, glava lukobrana	44 15.0	C Bl 2s	7	2	Crvena kula, 6m	(0,3+1,7)s	
		15 32.5						
20 - 9/08								
308,4	- prilazna oznaka II	44 26.8	Z Bl 2s	2	1	Zeleni \blacktriangle na zelenom stupu, 2m	(0,3+1,7)s	
		15 03.3						
21 - 9/08								
308,6	- prilazna oznaka III	44 26.7	Z Bl 2s	2	1	Zeleni \blacktriangle na zelenom stupu, 2m	(0,3+1,7)s	
		15 03.4						
22 - 9/08								
315	Vinjerac, glava lukobrana	44 15.5	C Bl 3s	7	3	Crvena kula sa stupom i galerijom, 5m	(0,5+2,5)s	
E2972		15 28.0					Pot 129-168 (39)	
23 - 9/08								
315,3	- Plić Štanga	44 15.8	B K 1s	6	2	\blacktriangle na crno-žutom stupu, 5m	(0,4+0,6)s	
		15 27.6						
24 - 9/08								
343	- Otočić Pohlib	44 23.7	B Bl 5s	16	9	Bijela kula sa stupom i galerijom na kamenom postolju, 8m	(0,5+4,5)s	
E3068		14 53.9						
25 - 9/08								
651,4			UKLONJENA					

PONIŠTENI ISPRAVCI POPISA SVJETALA
Cancelled corrections of List of Lights
str. 42, ispravak 13(T) - 3/08

V
ISPRAVCI RADIOSLUŽBE
Corrections to Radio Service
RADIOSLUŽBA ZA POMORCE
Izdanje - Edition 2006

Nema ispravaka - Nil

VI
ISPRAVCI KATALOGA
Corrections to Catalogue
KATALOG POMORSKIH KARATA I NAVIGACIJSKIH PUBLIKACIJA
Izdanje - Edition 2008

Nema ispravaka - Nil

VII
NAVIGACIJSKI RADIOOGLASI
RADIO NAVIGATIONAL WARNINGS

RADIOOGLASI na snazi 29. rujna 2008. u 1200 LT (1000 UTC)

2008. godina

- 0125 Od 03. srpnja do daljnje strujomjerna stanica položena na 44° 16.600'N - 015° 00.049'E, bez oznake na površini mora.
Zabranjena plovidba i ribarenje u području 300 metara od stanice.
- 0152 Podmorski ispust Divulje - Sv. Križ (Čiovo), posebna oznaka, žuta svjetleća plutača, znak na vrhu, na približno 43° 31.2'N - 016° 17.8'E postavljena.
Karakteristika: Ž B1 (2) 4 sekunde 2 milje.
Plutača će se pomicati po pravcu Divulje - Sv. Križ ovisno o dinamici radova.
- 0157 Do daljnje valografska plutača na 43° 31,8'N - 016° 24,5'E.
Karakteristika: Ž B1 (5) 20 sekundi 4 milje.
Zabranjena plovidba u polumjeru 50 metara od plutače.
- 0161 Do daljnje strujomjerna stanica položena na 44°18.536'N - 015°01.0114'E, bez oznake na površini mora.
Zabranjeno sidrenje i ribarenje u polumjeru 300 metara od stanice.
- 0162 Do daljnje strujomjerne stanice položene na pozicijama:
a) 44° 13.12'N - 015° 31.47'E, označena crvenom i žutom plutačom (Novigradsko more).
b) 44° 13.22'N - 015° 32.55'E, označena crvenom i žutom plutačom (Novsko ždrilo).
Zabranjena plovidba u polumjeru 50 metara od stanica.
- 0163 Do daljnje na području Luke Kaprije, usidrene su dvije strujomjerne stanice na pozicijama:
a) 43° 41.405'N - 015° 42.653'E
b) 43° 41.295'N - 015° 42.251'E.
Zabranjena plovidba i ribarenje u polumjeru 100 metara od stanica.
- 0174 Do daljnje strujomjerne stanice položene na pozicijama:
a) 43° 34.9'N - 015° 56.0'E, označena crvenom i žutom plutačom.
b) 43° 34.8'N - 015° 55.9'E, označena crvenom i žutom plutačom.
Zabranjena plovidba u polumjeru 50 metara od stanica.
- 0198 Do daljnje platforma "VESNA" postavljena na 44° 41' 14,2"N - 013° 19' 04,1"E.
Zabranjena plovidba u polumjeru 500 metara od platforme.
- 0203 Olib, pličina Grišni muli, signalna plutača na 44° 19.8'N-014° 49.6'E, nedostaje.
Ploviti oprezno.
- 0206 Otočić Oštarije, svjetleća oznaka, PS 434 na 43° 54,7'N - 015° 28,4'E.
Karakteristika: B B1 3 sekunde 7 metara 7 milja. Sektor potamnjenja od 140° do 292°.

VII

RADIO NAVIGATIONAL WARNINGS in force on September 29th 2008 at 1200 LT (1000 UTC)

Year 2008

- 0125 From July 3rd till next notice current meter station laid in 44° 16.600'N - 015° 00.049' E, without mark on the sea surface.
Navigation and fishing in radius 300 metres from position prohibited.
- 0152 Underwater sewage Divulje - Sv. Križ (Čiovo), special yellow buoy with topmark in approximately 43° 31.2'N - 016° 17.8' E established.
Characteristic: FL Y (2) 4 seconds 2 miles.
Buoy will be moved on Divulje - Sv. Križ route during works.
- 0157 Till next notice wave recorder buoy in 43° 31,8'N - 016° 24,5E.
Characteristic: F1 Y (5) 20 seconds 4 miles.
Navigation in radius 50 metres from buoy prohibited.
- 0161 Till next notice current meter station laid in 44° 18.536'N - 015° 01.0114' E, without mark on the sea surface.
Anchoring and fishing in radius 300 metres from position prohibited.
- 0162 Till next notice current meter stations laid in positions:
a) 44° 13.12'N - 015° 31.47' E, marked with red and yellow buoy (Novigradsko more)
b) 44° 13.22'N - 015° 32.55' E, marked with red and yellow buoy (Novsko ždrilo).
Navigation in radius 50 metres from positions prohibited.
- 0163 Till next notice in area of port Kaprije, two current meter stations anchored in positions:
a) 43° 41.405'N - 015° 42.653' E
b) 43° 41.295'N - 015° 42.251' E.
Navigation and fishing in radius 100 metres from positions prohibited.
- 0174 Till next notice current meter stations laid in positions:
a) 43° 34.9'N - 015° 56.0' E, marked with red and yellow buoy
b) 43° 34.8'N - 015° 55.9' E, marked with red and yellow buoy
Navigation in radius 50 metres from positions prohibited.
- 0198 Till next notice offshore rig "VESNA" established in 44° 41' 14,2"N - 013° 19' 04,1" E.
Navigation in radius 500 metres prohibited.
- 0203 Olib, shallow water Grišni Muli, beacon buoy in 44° 19.8'N-014° 49.6' E, missing.
Wide berth requested.
- 0206 Otočić Oštarije, light mark, LL 434 in 43° 54,7'N - 015° 28' 4'E.
Characteristic: FL W 3 seconds 7 metres 7 miles. Obscured from 140° to 292°.

NAVAREA III

SECTION A

NAVAREA THREE Warnings originated from September 9th 2008 at 0800 UTC to September 16th 2008 at 0800 UTC:

- 372 TUNISIA
Survey operations by the ship SEA PROFILER from 07 to 26 SEP 08 in area bounded by:
Paralleles : 36-11,0N and 36-33,0N
Meridians : 011-42,0E and 012-13,0E
1000 meters berth requested.
- 373 TUNISIA
West cardinal buoy of tunny net in psn: 36-04,1N 010 -31,9E. Removed
- 374 ALGERIA
Oceanographic buoy in psn: 35-27,9N 01-14,6W. Temporary established.
- 375 TUNISIA
Cancel NAVAREA THREE 331/08 and this message (sufficiently promulgated).
- 376 TUNISIA
Pipe laying operation from 15 SEP 08 to 15 MAR 09 between the following psns:
36-22,5N 010-54,2E
36-06,9N 010-49,3E
1000 metres berth requested.
- 377 TUNISIA
Installation of the offshore TRIPODE from 15 SEP 08 to 15 DEC 08 in vicinity psn:
36-22,5N 010-54,2E.
Navigation, anchorage and fishing are prohibited. 1000 metres berth requested.
- 378 TUNISIA
Survey operations from 01 SEP 08 to 01 OCT 08 between the following psn:
36-06,9N 010-49,3E
36-07,5N 010-49,7E
1000 meters berth requested.

VII

- 379 TUNISIA
From 15 SEP 08 to 15 JAN 09 anchorage and fishing prohibited in spoil ground area bounded by psns:
33-56,8N 010-10,4E
33-56,8N 010 09,7E
33-56,3N 010 09,7E
33-56,3N 010-10,4E
- 380 ROMANIA
1.-Beginning of 15 SEP 08 cancel outside road of the Midia Harbour in area bounded by psns:
44-21,5N 028-45,4E
44-21,5N 028-48,5E
44-19,5N 028-48,5E
44-19,5N 028-45,4E
2.-The ships waiting for the operations in Midia Harbour will anchoring in the outside road the Constanta Harbour
3.-The fairway to Midia Harbour will be on the direction 310 / 140 mark S cardinal buoy (44-18,8N 028-41,9E) with 3 cables breadth the ax of the pass.
- 381 ROMANIA
1.-Beginning of 15 SEP 08 cancel outside road of the Midia Harbour in area bounded by psns:
44-21,5N 028-45,4E
44-21,5N 028-48,5E
44-19,5N 028-48,5E
44-19,5N 028-45,4E
2.-The ships waiting for the operations in Midia Harbour will anchoring in the outside road the Constanta Harbour
3.-The fairway to Midia Harbour will be on the direction 320 / 140 mark S cardinal buoy (44-18,84N 028-41,97E) with 3 cables breadth the ax of the pass.
4.- Cancel navarea 380/08.
- 382 NAVAREA THREE in force on September 16th 2008.
2008: 332, 339, 342, 344, 348, 352, 354, 358, 364, 372, 373, 374, 376, 377, 378, 379, 381, 382.
1.-Only those less than 42 days old are daily broadcasted on Safety Net.
2.-Navarea Three are printed in weekly editions of notices to mariners (section 5).

SECTION B

PART 1

NAVAREA THREE Warnings in force on September 16th at 0800 UTC

Series 2008: 332, 339, 342, 344, 348, 352, 354, 358, 364, 372, 373, 374, 376, 377, 378, 379, 381, 382

PART 2

Summary of drilling rigs updated to NAVAREA THREE 382/08 warning.

Adriatic Sea - Ionian Sea

Unknown	40° 50',0 N. 018° 17',0 E.
Bonaccia	43° 36',0 N. 014° 21',2 E.
Marica	44° 04',3 N. 014° 00',6 E.
Steward	44° 12',8 N. 012° 46',6 E.
Morena I	44° 13',6 N. 012° 29',0 E.
Annabella	44° 13',7 N. 013° 04',4 E.
Vesna	44°41,2'N. 13°19,0'E.
Ika-A	44° 21',5 N. 013° 29',3 E.
Annamaria	44°21,7'N. 13°22,5'E.
Ocean king	44°41,2'N. 13°19,1'E.
Ida - B	44° 26',8 N. 013° 28',8 E.
Ida - C	44° 27',7 N. 013° 30',3 E.
Armida I	44° 28',5 N. 012° 27',2 E.
Ida - A	44° 29',7 N. 013° 26',7 E.
Unknown	44° 30',0 N. 013° 00',0 E.
IRINA	44° 31',7 N. 013° 22',8 E.
Ivana C	44° 37',0 N. 013° 11',3 E.
ANA	44° 41',0 N. 013° 16',1 E.
Ivana B	44° 41',2 N. 013° 13',1 E.
Ivana E	44° 44',7 N. 013° 14',8 E.
Ivana K	44° 44',7 N. 013° 18',0 E.
Ivana D	44° 47',0 N. 013° 15',8 E.



VIII
OBAVIJESTI
Information

Nema obavijesti - Nil.



Obavijesti za Male karte:
Information for Small craft charts:

Karte - Charts: MK - 12

Velebitski kanal, Plič Štanga: svjetleća oznaka kardinalna N, karakteristika.

Promijeniti  u  na približno 44° 15.8'N - 15° 27.6'E i upisati: BK Bl 15s 6m 2M
- za kartu 152 na približno 44° 15.8'N - 15° 27.4'E

Velebitski kanal, Plič Štanga: lightbeacon cardinal N, characteristic

Substitute  by  in vicinity 44° 15.8'N - 15° 27.6'E and insert: BK Bl 15s 6m 2M
- for chart 152 in vicinity 44° 15.8'N - 15° 27.4'E

Karte - Charts: MK - 12

Velebitski kanal, Vinjerac, luka: svjetlo, sektor potamnjenja, karakteristika.

1. Promijeniti karakteristiku svjetla BC Bl 3s 7m 4/3 M na 44° 15.5' N - 15° 28.0' E

(PS 315/E2972) u: C Bl 3s 7m 3M

- za kartu 152 na 44° 15.5' N - 15° 28.0' E

2. Prekrižiti smjer sektora vidljivosti 189° na poziciji svjetla pod 1., luk i oznaku B, luk i oznaku C, luk i naziv Bijelo od obalne crte do smjera 129° u smjeru kretanja kazaljke na satu.

3. Na poziciju svjetla pod 1. ucrtati smjer 168°, duljine 2.4 M. Smjerove 129° i 168° međusobno spojiti u smjeru kretanja kazaljke na satu lukom polumjera 0.8 M i na luku upisati: Pot

Velebitski kanal, Vinjerac, luka: light, obscured sector, characteristic.

1. Substitute BC Bl 3s 7m 4/3 M by C Bl 3s 7m 3M in 44° 15.5' N - 15° 28.0' E

(PS 315/E2972)


- for chart 152 in 44° 15.5' N - 15° 27.8' E

2. Delete direction 189° to position of light ad 1., arch semidiameter and name B, arch semidiameter and name C, arch semidiameter and name Bijelo from coastline to direction 129°.


3. To position of light ad 1. insert direction 168°, line length 2.4 M. Connect directions 129° and 168° arch semidiameter 0.8 M and insert: Pot

Karte - Charts: MK - 12

Rovanjska, luka: svjetlo, karakteristika

Ucrtati  na 44° 14' 59.6"N - 15° 32' 31.1"E i upisati: C Bl 2s 7m 2M

Rovanjska, harbour: light, characteristic

Insert  in 44° 14' 59.6"N - 15° 32' 31.1"E and: C Bl 2s 7m 2M



OBRAZAC ZA OBAVIJESTI *Note for information*

Molimo pomorce da, koristeći ovaj standardni obrazac, obavijeste Nautički odsjek Hrvatskog hidrografskog instituta o otkrivenim opasnostima za plovidbu, uočenim promjenama na pomoćnim navigacijskim sredstvima i predlože potrebne promjene na kartama i navigacijskim publikacijama.

Mariners are requested to use this standard form to notify the Hydrographic Institute of the Republic of Croatia, Nautical Department, about discovered dangers to navigation, changes observed in aids to navigation, or corrections to charts and publications seen to be necessary.

Mjesto: Datum:
Place: Date:

Ime pošiljatelja (ime broda):
Name of sender (Name of ship):

Adresa ili pozivni znak i zastava broda:
Address or ship's call sign and flag:


Predmet:
Subject:

Prava ili procijenjena pozicija:
True or approx. position:

Karta ili publikacija:
Chart or publication:

Posljednji primljeni Oglas za pomorce:
Latest "Oglas za pomorce" received:

Sadržaj obavijesti:
Details:



POTPIS:
SIGNATURE:

Hrvatski hidrografski institut, Nautički odsjek, Zrinsko-Frankopanska 161, 21000 Split, tel: +385/0/21/308-845, 098233450, fax: +385/0/21/347-208, E-mail: naut@hhi.hr, telex: 26-270 HIRH RH.

Hydrographic Institute of the Republic of Croatia, Nautical Department, Zrinsko-Frankopanska 161, 21000 Split, Croatia, Tel: +385/0/21/308-845, 098233450, Fax: +385/0/21/347-208, E-mail: naut@hhi.hr, Telex: 26-270 HIRH RH.

POPIS POMORSKIH KARATA I NAVIGACIJSKIH PUBLIKACIJA
List of nautical charts and publication

POMORSKE KARTE
Nautical charts

Karta pomorska 100-15
Karta pomorska 100-16
Karta pomorska 100-17
Karta pomorska 100-18
Karta pomorska 100-19
Karta pomorska 100-20
Karta pomorska 100-21
Karta pomorska 100-22
Karta pomorska 100-23
Karta pomorska 100-24
Karta pomorska 100-25
Karta pomorska 100-26
Karta pomorska 100-27
Karta pomorska 100-28
Karta pomorska 100-29
Karta pomorska 100-30
Karta pomorska 300-31
Karta pomorska 300-32
Karta pomorska 300-33
Karta pomorska 300-34
Karta pomorska 300-35
Karta pomorska 300-36
Karta pomorska 300-37
Karta pomorska 10
Karta pomorska 11
Karta pomorska 13
Karta pomorska 14
Karta pomorska 15
Karta pomorska 16
Karta pomorska 17
Karta pomorska 20
Karta pomorska 22
Karta pomorska 37
Karta pomorska 47
Karta pomorska 50
Karta pomorska 63
Karta pomorska 83
Karta batimetrijska B 100
Karta pomorska 101
Karta pomorska 102
Karta pomorska 108
Karta pomorska 109
Karta pomorska INT 3410
Karta pomorska INT 3412
Karta pomorska INT 3414
Karta pomorska 151
Karta pomorska 152
Karta pomorska 153
Karte pomorske 154
Karta pomorska 50-3
Karta pomorska 50-4
Karta pomorska 50-20

POMORSKE KARTE
Nautical charts

Karta pomorska 301
Karta pomorska 302
Karta pomorska 303
Karta pomorska 401
Karta pomorska 402
Karta pomorska 501
Karta pomorska 502
Karta pomorska 512
Karta pomorska 518
Karta pomorska 525
Karta pomorska 532
Karta pomorska 533
Karta pomorska 535
Karta pomorska 536
Karta pomorska 600-64
Komplet malih karata - I dio
Komplet malih karata - II dio

PUBLIKACIJE
Publications

Peljar Jonskog mora i Malteških otoka
Popis svjetala (PS) i signala za maglu - Jadransko more - Jonsko more - Malteški otoci, 2005.
Znaci i kratice na hrvatskim pomorskim kartama 2002.
Katalog pomorskih karata i navigacijskih publikacija, 2008.
Peljar I - Jadransko more - istočna obala, 1999.
Peljar za male brodove, prvi dio, Piranski zaljev - Virsko more 2002.
Peljar za male brodove, drugi dio, Sedmovrača - Rt Oštra 2003.
Portolano per piccole imbarcazioni I. parte
Portolano per piccole imbarcazioni II. parte
Adriatic sea pilot volume I.
Adriatic sea pilot volume II.
Adrianautikführer für kleine Schiffe I. Teil
Adrianautikführer für kleine Schiffe II. Teil
Hidrografski godišnjak
Nautičke tablice, 1999.
Pomorske oznake, IALA sustav (novo izdanje)
Radio-navigacijska služba (izvan službene upotrebe)
Tablice morskih mijena, Jadransko more - istočna obala 2008.
Klimatološki atlas Jadranskog mora
Terestrička i elektronska navigacija, 1986.
Oglas za pomorce
"Andrija Mohorovičić" - izvještaj i rezultati oceanografskih istraživanja Jadranskog mora
Identifikator zvijezda (izdanje 1991)
Brodski dnevnik
Dnevnik stroja
Radioslužba 2006.
Nautički godišnjak 2008.
Priručnik za obuku radiooperatera s ograničenom ovlasti - morsko područje plovidbe A1 - ROC, 1999.
"Živi arhipelag u Hrvatskoj" - sjeverni, srednji i južni dio (hrvatski, engleski, njemački, talijanski)
Nautički priručnik s planovima luka: ZADARSKI ARHIPELAG, 2005 (hrvatski, francuski, engleski, njemački, talijanski)
101 INFO - Istočna obala Jadrana, informativna karta za nautičare, 2008.

PRODAJA KARATA I NAVIGACIJSKIH PUBLIKACIJA
Sales of charts and nautical publications

1. **LALIZAS MARINA**, d.o.o, Kopilica 5, 21000 - SPLIT, tel: 021/490-709
Mreža prodavaonica:
 - Prodavaonica 2, Split, Kopilica 5, 21000 Split, tel. 021/490-709, fax: 021/339-060
 - Prodavaonica 1, Split, Obala Lazareta 1, 21000 Split, tel./fax.: 021/344-371
 - Prodavaonica 11, Split, Branimirova obala 2, 21000 Split, tel. 021/398-407
 - Prodavaonica 4, Zagreb, Prisavlje 14, 10000 Zagreb, tel./fax: 01/6183-342
 - Prodavaonica 8, Rijeka, M. Barača 3, 51000 Rijeka, tel./fax: 051/343-173
 - Prodavaonica 3, Zadar, Jurja Bijanikinija 9, 23000 Zadar, tel./fax: 023/254-458
 - Prodavaonica 10, Zadar, Vlatka Mačeka 6, 23000 Zadar, tel./fax: 023/302-147
 - Prodavaonica 5, Šibenik, Obala dr. Franje Tuđmana 2, 22000 Šibenik, tel./fax: 022/212-268
 - Prodavaonica 6, Dubrovnik, Na Skali 4, 20236 Mokošica - Dubrovnik, tel./fax: 020/454-073
 - Prodavaonica 7, Pula, Riva 14, 52100 Pula, tel. 052/210-904
2. **NAVAL-ADRIA**, d.o.o, Budicinova 7, 51000 Rijeka, tel./fax: 051/267-635
 - Prodavaonica **Nautika**, 51222 Bakar, tel./fax: 051/761-730, e-mail: naval-adria@ri.htnet.hr
3. **INVENTING**, d.o.o, Palinovečka 19f, 10000 Zagreb, tel./fax: 01/6523-921, e-mail: inventing@zg.t-com.hr
4. **NAVIGATORE**, t.o, Riva Amfora 7, Červar-Porat, 52440 Poreč, tel./fax: 052/436-663
5. **TRINAESTICA - 13**, t.o, Ulica kneza Domagoja 3, 23210 Biograd na moru, tel: 023/383-219
6. **GEOSUSTAVI**, d.o.o. Sukoišanska 25, 21000 Split, tel./fax: 021/484-556, mob. 091/5378-294, e-mail: info@geosustavi.hr
7. **RAMINA POMORSTVO**, d.o.o, Uvala Baluni 7, 21000 Split, tel./fax: 021/398-233, e-mail: ramina-pomorstvo@st.htnet.hr
8. **DOMINOVIĆ**, d.o.o, Trnjanska cesta 54a, 10000 Zagreb, tel: 01/6115-949, 01/6155-295, fax: 01/6114-240,
e-mail: dominovic@zg.t-com.hr
9. **MARINERA**, Obala kralja Petra Krešimira IV br. 11, 23210 Biograd na moru, tel./fax: 023/384-882.

Publikacije Hrvatskog hidrografskog instituta prodaju isključivo ovlašteni distributeri.
Charts and publications are sold by authorized sales agents only.