



ISSN 0030-0713

SVEZAK 7

OGLAS ZA POMORCE

NOTICE TO MARINERS

**HRVATSKI HIDROGRAFSKI INSTITUT
SPLIT - HRVATSKA**

Srpanj / July 2005.

Oglasi / Notices: 1 - 7

"OGLAS ZA POMORCE" mjesečno je izdanje. Donosi obavijesti za ažuriranje pomorskih karata i navigacijskih publikacija Hrvatskog hidrografskog instituta za Jadransko more, Jonsko more i Malteške otoke.

"OGLAS ZA POMORCE" is a monthly edition. Contains information for keeping up-to-date Croatian charts and nautical publications for Adriatic Sea, Ionian Sea and Maltese Islands.

SADRŽAJ - CONTENTS

- I.** UVODNA OBJAŠNENJA, PREGLED ISPRAVAKA
Explanatory Notes, Index of Corrections
- II.** ISPRAVCI KARATA
Corrections to Charts
- III.** ISPRAVCI PELJARA
Corrections to Sailing Directions
- IV.** ISPRAVCI POPISA SVJETALA
Corrections to List of Lights
- V.** ISPRAVCI RADIOSLUŽBE
Corrections to Radio Service
- VI.** ISPRAVCI KATALOGA
Corrections to Catalogue
- VII.** NAVIGACIJSKI RADIOGLASI
Reprints of Radio Navigational Warnings
- VIII.** OBAVIJESTI
Information

O svim promjenama važnima za sigurnost plovidbe molimo obavijestiti: HRVATSKI HIDROGRAFSKI INSTITUT, Nautički odsjek, Zrinsko-Frankopanska 161, 21000 Split Tel.: +385/0/21/361-840, 361-792, kućni 209, Fax: 021/347-208, E-mail: naut@hhi.hr, www.hhi.hr / Tiskani formular je sastavni dio Oglasa.

For all changes important for the safety of navigation please notify: HYDROGRAPHIC INSTITUTE OF THE REPUBLIC OF CROATIA Nautical Department, Zrinsko-Frankopanska 161, 21000 Split, Croatia, Tel.: +385/0/21/361-840, 361-792 ext. 209, Fax: 021/347-208, E-mail: naut@hhi.hr, www.hhi.hr

The form, which is convenient for sending a report, is given at the end of this issue.

Godišnja pretplata / Annual Subscription: 200.00 kn

RAVNATELJ
dr. sc. Zvonko Gržetić

I
Uvodna objašnjenja
Explanatory Notes

RADIOOGLASE za istočni dio Jadrana svakodnevno odašiljaju hrvatske obalne radiopostaje.

RADIO NAVIGATIONAL WARNINGS for east Adriatic coast are broadcasted daily by Croatian coastal radio stations.

DUBINE I VISINE određene su u metrima. Dubine se odnose na srednju razinu nižih niskih voda živih morskih mijena, a visine na srednju morsku razinu.

DEPTHS are in meters and are reduced to Chart Datum which is Mean Lower Low Water Springs.

HEIGHTS are above Mean Sea Level.

SEKTORI VIDLJIVOSTI svjetala i pokriveni smjerovi imaju vrijednost more-kopno (otok), ako nije drugačije naglašeno. Daljina vidljivosti svjetala izražena je u nautičkim miljama za visinu motriteljeva oka (5m).

SECTORS OF LIGHTS. The limits of sectors and areas of visibility, and the alignment of direction lights and leading lights are given as seen from seaward. Range in nautical miles is given for the height of eye of the observer - 5 metres.

Svi oglasi za ispravak karata iz prethodne godine objavljuju se u OZP za siječanj tekuće godine.

All Notices for correction to charts of previous year are printed in January issue of the current year.

OZP	Oglas za pomorce	- Notices to Mariners
PS	Popis svjetala i signala za maglu	- List of Lights
RS	Radioslužba za pomorce	- Radio Service
RO	radiooglasi	- Radio warnings
M	nautička milja	- Nautical mile
AN		- Avvisi ai Naviganti
ANM		- Admiralty Notices to Mariners
L/L		- Admiralty List of Lights
(P)	prethodni oglasi	- Preliminary Notices
(T)	privremeni oglasi	- Temporary Notices
HHI	Hrvatski hidrografski institut	- Hydrographic Institute of the Republic of Croatia
MK	male karte	

I
Pregled ispravaka
Index of corrections

Karte <i>Charts</i>	Oglas broj <i>Notices No.</i>	Publikacije <i>Publications</i>	Oglas broj <i>Notice No.</i>
- 300-33	2	Peljar I	3, 4
- 300-34	2	Peljar za male brodove: II dio	5, 6
- 153	2	Popis svjetala	7
- 154	2	Radioslužba za pomorce	Nema ispravaka
- 100-18	1	Ispravci Kataloga	Nema ispravaka
- 100-27	2		
- MK-7	1		
- MK-24	2		

II
ISPRAVCI KARATA
Corrections to Charts

JADRANSKO MORE - ADRIATIC SEA
HRVATSKA - CROATIA

1 - 7/05 Otok Rab, Lopar, karakteristika svjetla:


Promijeniti karakteristiku svjetla ZBl 3s8m4M na približno 44°50.2'N - 14°43.6'E (Lopar, glava gata, PS 241/E2975) u: BBl(2)5s8m3M

Island Rab, Lopar, light characteristic:

Substitute ZBl 3s8m4M by BBl(2)5s8m3M in vicinity 44°50.2'N - 14°43.6'E (Lopar, pier head, LL 241/E2975)

Karte (posljednji ispravak) - Charts (Last correction): 100-18 (1-5/05); MK-7 (3-10/04)


2 - 7/05 Otok Mljet, Maslinovac, oznaka usamljene opasnosti

Ucrtati  na 42°48.3'N - 17°23.05'E

- za kartu 153 i 154 na 42°48.3' N - 17°22,8' E

- za plan LUKA POLAČE na 42°48'18''N - 17°23'03''E

Island Mljet, Maslinovac, Isolated Danger Mark

Insert  in 42°48.3'N - 17°23.05'E

- for chart 153 and 154 in 42°48.3' N - 17°22,8' E

- for plan LUKA POLAČE in 42°48'18''N - 17°23'03''E

Karte (posljednji ispravak) - Charts (Last correction): 300-33 (3-6/05); 300-34 (3-6/05); 153 (3-6/05); 154 (3-6/05); 100-27 (4-5/05) i/and PLAN LUKA POLAČE; MK - 24 (8-10/04) i/and PLAN LUKA POLAČE

III
ISPRAVCI PELJARA
Corrections to Sailing Directions

PELJAR I - JADRANSKO MORE - ISTOČNA OBALA
Izdanje - Edition 1999

3 - 7/05 MILNA, luka: podvodni kabel

Redak 06 i 07, poništiti navod:

...a manji brodovi sidre blizu rta Bijaka, dno drži dobro

Redak 07, dopuniti:

KABELI I CJEVOVODI:Od rta Bijaka u smjeru 206° prema suprotnoj obali položen je svjetlovodni kabel.

Str. 241

4 - 7/05 Sućuraj: podmorski radovi

Redak 01, dopuniti:

Do daljnega su u tijeku podmorski radovi u luci. Zabranjena plovidba 200 metara od radova.

Str. 269

PONIŠTENI ISPRAVCI PELJARA

Cancelled corrections of Sailing Directions (PELJAR I.)

str. 236, ispravak 11(T) - 10/02

str. 241, ispravak 7(T) - 1/04

str. 246, ispravak 23(T) - 10/04

str. 252, ispravak 14(T) - 5/01

III

PELJAR ZA MALE BRODOVE - II dio: SEDMOVRAĆE - RT OŠTRA
(Adriatic Sea Pilot - Volume I)
Izdanje - Edition 2003

5 - 7/04 MILNA, luka: podvodni kabel

Nakon navoda MORSKE STRUJE, dodati:

KABELI I CJEVOVODI: Od rta Bijaka u smjeru 206° prema suprotnoj obali položen je svjetlovodni kabel.

Str.191

6 - 7/04 SUĆURAJ, luka: podmorski radovi

Nakon navoda MORSKE STRUJE, dodati:

UPOZORENJE: Do daljnjega su u tijeku podmorski radovi u luci. Zabranjena plovidba u polumjeru 200 metara od radova.

Str. 226

PONIŠTENI ISPRAVCI PELJARA ZA MALE BRODOVE - II dio

Cancelled corrections of Adriatic Sea Pilot - Volume II

Str 190, ispravak 14(T) - 1/04

IV

ISPRAVCI POPISA SVJETALA
Corrections to List of Lights

POPIS SVJETALA I SIGNALA ZA MAGLU
Izdanje - Edition 2005

7 - 7/05

241	- Lopar, glava gata	45 50,2	B B1 (2)5s	8	3	Bijela kula, 7m	(0,5+1; 0,5+3)s
E2975		14 43,6					

V

ISPRAVCI RADIOSLUŽBE
Corrections to Radio Service

RADIOSLUŽBA ZA POMORCE
Izdanje - Edition 2003

Nema ispravaka - Nil

VI

ISPRAVCI KATALOGA
Corrections to Catalogue

KATALOG POMORSKIH KARATA I NAVIGACIJSKIH PUBLIKACIJA
Izdanje - Edition 2001

Nema ispravaka - Nil

VII

NAVIGACIJSKI RADIOOGLASI RADIO NAVIGATIONAL WARNINGS

RADIOOGLASI na snazi 22. srpnja 2005.

2005. godina

- 0053 Do daljnega zabranjuje se plovidba noću južnim ulazom u Šibenski kanal između otoka Zlarin i otočića Dvainka, osim brodova s ukrcanim peljarom, uz posebnu suglasnost Lučke kapetanije Šibenik.
Danju ploviti oprezno.
- 0091 Do daljnega dizalica "Zvonko" obavlja podmorske radove na približno 43°30,8' N - 016°15,0' E.
Zabranjena plovidba u polumjeru 150 metara od dizalice.
- 0100 Do daljnega m/b "CRAWLER" obavlja podmorske radove od 44°44,7' N - 013°18,0' E (platforma IVANA K) do 44°27,7' N - 013°30,5' E (platforma IDA C).
Zabranjena plovidba u polumjeru 0,5 milje od trase radova.
- 0103 Od 15. srpnja do daljnega oceanografska žuta plutača na 43° 31,0'N - 016° 22,0'E postavljena.
Zabranjena plovidba u polumjeru 100 metara od plutače.
- 0105 Do daljnega strujomjerna stanica postavljena na 43° 32' 38'' N - 016° 25' 44'' E, označena žutom plutačom.
Zabranjena plovidba u polumjeru 50 metara od strujomjerne stanice.
- 0108 Poreč, pličina Bekarija, oznaka usamljene opasnosti na 45° 13,0'N - 013° 35,2'E nedostaje.
Ploviti oprezno.
- 0109 Do daljnega podmorski radovi na približno 45° 11,4'N - 013° 34,6'E (Funtana, pličina Fržital).
Zabranjena plovidba u polumjeru 0,5 milje.

RADIO NAVIGATIONAL WARNINGS in force on July 22nd 2005

Year 2005

- 0053 *Till next notice navigation by night in south entrance of Šibenski kanal between island Zlarin and islet Dvainka prohibited, except ships with pilot on board, with special permission of the Harbour master's office Šibenik. In daily navigation wide berth requested.*
- 0091 *Until next notice underwater works by "Zvonko" crane in vicinity 43°30,8' N - 016°15,0' E. Navigation in 150 metres radius from the crane prohibited.*
- 0100 *Till next notice underwater works by M/V "CRAWLER" from 44°44,7' N - 013°18,0' E (oil rig IVANA K) to 44°27,7' N - 013°30,3' E (oil rig IDA C).
Navigation in 0,5 miles radius from tracking line prohibited.*
- 0103 *From July 15th until next notice oceanographic yellow buoy in 43° 31,0'N - 016° 22,0'E, established.
Navigation prohibited in 100 metres radius from buoy.*
- 0105 *Until next notice current meter station established in 43° 32' 38'' N - 016° 25' 44'' E, marked by yellow buoy.
Navigation in 50 metres radius from current meter station prohibited.*
- 0108 *Poreč, shoal Bekarija, isolated danger beacon in 45° 13,0'N - 013° 35,2'E missing.
Wide berth requested.*
- 0109 *Till next notice underwater works in vicinity 45° 11,4'N - 013° 34,6'E (Funtana, Fržital shoal).
Navigation in 0,5 miles radius prohibited.*

VII NAVAREA III

NAVAREA III radionavigacijski oglasi na snazi 12. srpnja u 0600 UTC do 19. srpnja 2005. u 0600 UTC:
NAVAREA THREE Warnings originated from July 12th 2005 at 0600 UTC to July 19th 2005 at 0600 UTC:

- 398 ALBORAN SEA
Firing exercises from 18 JUL 05 till 20 JUL 05 from 0600 UTC till 2359 UTC in area bounded by
Parallels 35-50N and 35-30N
Meridians 004-50W and 003-30W
- 399 MEDITERRANEAN SEA
Cable laying operations by C/S "RENE DESCARTES" from 13 JUL 05 till further notice in area bounded by
43-04.0N 005-52.0E
43-04.0N 005-56.0E
43-01.0N 005-56.0E
43-01.0N 005-52.0E
- 400 BLACK SEA
Anchored mine discovered in psn: 45-06-26.3N 036-38-30.2E. Navigation prohibited within 1 mile of this position.
- 401 MEDITERRANEAN SEA
Cancel NAVAREA THREE 399/05 and this message (Operation completed).
- 402 BLACK SEA
Drilling platform "SATURN" moved to psn 44-32.03N 029-34.19E.
- 403 TUNISIA
Buoy adrift in vicinity of psn 37-23.8N 008-37.3E, at 140900 UTC JUL 05. Dangerous to navigation.
- 404 EGYPT
The platform "JIM CUNNINGHAM" will be moved from psn 32-15.7N 030-49.4E to psn
32-05.7N 030-59.0E.
- 405 ALGERIA
Cable operations by C/S "RENE DESCARTES" from 15 JUL 05 till further notice in trackline defined by psns
36-51.8N 007-46.8E
36-53.0N 007-49.0E
36-53.3N 007-51.3E
37-00.8N 007-56.4E
37-12.4N 007-56.8E
37-13.7N 007-56.5E
- 406 BLACK SEA
Ground mine located in psn 44-48.15N 033-27.11E.
Navigation prohibited within one mile of mentioned position.
- 407 TUNISIA
East Sorelles reef lightbuoy in psn 37-24.2N 008-37.6E, unlit.
- 408 ALGERIA
Installations of a submarine pipeline in Arzew harbour, buoy oil tanker loading system.
Geographic co-ordinates of the pipeline (WGS)
A) 35-48.28N 000-13.58W
B) 35-49.36N 000-12.24W
C) 35-49.21N 000-11.02W
- 409 ALGERIA
Installations of a submarine pipeline in Skikda harbour, buoy oil tanker loading system.
Geographic co-ordinates of the pipeline (WGS)
A) 36-53.05N 006-57.54E
B) 36-54.36N 006-57.49E
C) 36-55.16N 006-58.59E

VII

SECTION B

NAVAREA THREE Warnings in force on July 19th 2005 at 0600 UTC

Series 2005: 342, 362, 366, 374, 375, 379, 383, 384, 388, 389, 392, 398, 400, 402, 404, 405, 406, 407, 408, 409

Summary of Drilling Rigs updated up to NAVAREA III 409 / 05 warning

Adriatic Sea - Ionian Sea

<i>Unknown</i>	<i>40° 50'0 N., 018° 17'0 E</i>
<i>Bonaccia</i>	<i>43° 36'0 N., 014° 21'2 E</i>
<i>Panon</i>	<i>44° 04'1 N., 014° 00'4 E</i>
<i>Marica</i>	<i>44° 04'3 N., 014° 00'6 E</i>
<i>R. W. Monwel</i>	<i>44° 12'7 N., 012° 42'3 E</i>
<i>Steward</i>	<i>44° 12'8 N., 012° 46'6 E</i>
<i>Morena I</i>	<i>44° 13'6 N., 012° 29'0 E</i>
<i>Ida - C</i>	<i>44° 27'7 N., 013° 30'3 E</i>
<i>Armida I</i>	<i>44° 28'5 N., 012° 27'2 E</i>
<i>Unknown</i>	<i>44° 30'0 N., 013° 00'0 E</i>
<i>R. T. Mayer</i>	<i>44° 32'8 N., 012° 29'7 E</i>
<i>Ivana A</i>	<i>44° 44'7 N., 013° 17'9 E</i>
<i>Ivana B</i>	<i>44° 41'2 N., 013° 13'1 E</i>
<i>Ivana E</i>	<i>44° 44'7 N., 013° 14'8 E</i>
<i>Ivana D</i>	<i>44° 47'0 N., 013° 15'8 E</i>
<i>Noble Carl Norberg</i>	<i>44° 57'3 N., 013° 08'2 E</i>
<i>Ika - A</i>	<i>44° 21'8 N., 013° 29'5 E</i>
<i>Ika - B</i>	<i>44° 24'3 N., 013° 26'3 E</i>
<i>Ida - B</i>	<i>44° 26'5 N., 013° 28'5 E</i>

VIII

OBAVIJESTI *Information*

1. UREDBA O IZMJENAMA I DOPUNAMA UREDBE O POSTUPKU UTVRĐIVANJA GRANICE POMORSKOG DOBRA - Narodne novine broj 82 od 6. srpnja 2005.



OBRAZAC ZA OBAVIJESTI
Note for information

Molimo pomorce da, koristeći ovaj standardni obrazac, obavijeste Nautički odsjek Hrvatskog hidrografskog instituta o otkrivenim opasnostima za plovidbu, uočenim promjenama na pomoćnim navigacijskim sredstvima i predlože potrebne promjene na kartama i navigacijskim publikacijama.

Mariners are requested to use this standard form to notify the Hydrographic Institute of the Republic of Croatia, Nautical Department, about discovered dangers to navigation, changes observed in aids to navigation, or corrections to charts and publications seen to be necessary.

Mjesto: Datum:
Place: Date:

Ime pošiljatelja (ime broda):
Name of sender (Name of ship):

Adresa ili pozivni znak i zastava broda:
Address or ship's call sign and flag:


Predmet:
Subject:

Prava ili procijenjena pozicija:
True or approx. position:

Karta ili publikacija:
Chart or publication:

Posljednji primljeni Oglas za pomorce:
Latest "Oglas za pomorce" received:

Sadržaj obavijesti:
Details:



POTPIS:
SIGNATURE:

Hrvatski hidrografski institut, Nautički odsjek, Zrinsko-Frankopanska 161, 21000 Split, tel: +385/0/21/361-840, 361-792 kućni 209, fax: +385/0/21/347-208, E-mail: naut@hhi.hr, telex: 26-270 HIRH RH.

Hydrographic Institute of the Republic of Croatia, Nautical Department, Zrinsko-Frankopanska 161, 21000 Split, Croatia, Tel: +385/0/21/361-840, 361-792 ext. 209, Fax: +385/0/21/347-208, E-mail: naut@hhi.hr, Telex: 26-270 HIRH RH.

POPIS POMORSKIH KARATA I NAVIGACIJSKIH PUBLIKACIJA
List of nautical charts and publication

POMORSKE KARTE

Nautical charts

Karta pomorska 100-15
Karta pomorska 100-16
Karta pomorska 100-17
Karta pomorska 100-18
Karta pomorska 100-19
Karta pomorska 100-20
Karta pomorska 100-21
Karta pomorska 100-22
Karta pomorska 100-23
Karta pomorska 100-24
Karta pomorska 100-25
Karta pomorska 100-26
Karta pomorska 100-27
Karta pomorska 100-28
Karta pomorska 100-29
Karta pomorska 100-30
Karta pomorska 300-31
Karta pomorska 300-32
Karta pomorska 300-33
Karta pomorska 300-34
Karta pomorska 300-35
Karta pomorska 300-36
Karta pomorska 300-37
Karta pomorska 10
Karta pomorska 11
Karta pomorska 13
Karta pomorska 14
Karta pomorska 15
Karta pomorska 16
Karta pomorska 17
Karta pomorska 20
Karta pomorska 22
Karta pomorska 37
Karta pomorska 47
Karta pomorska 63
Karta pomorska 83
Karta batimetrijska B 100
Karta pomorska 101
Karta pomorska 102
Karta pomorska 108
Karta pomorska 109
Karta pomorska INT 3410
Karta pomorska INT 3412
Karta pomorska INT 3414
Karta pomorska 151
Karta pomorska 152
Karta pomorska 153
Karta pomorska 154
Karta pomorska 155
Karta pomorska 156
Karta pomorska 157
Karta pomorska 158
Karta pomorska 159
Karta pomorska 160
Karta pomorska 161
Karta pomorska 171
Karta pomorska 172
Karta pomorska 173
Karta pomorska 174
Karta pomorska 175
Karta pomorska 179
Karta pomorska 50-3
Karta pomorska 50-4
Karta pomorska 50-20

POMORSKE KARTE

Nautical charts

Karta pomorska 301
Karta pomorska 302
Karta pomorska 303
Karta pomorska 501
Karta pomorska 502
Karta pomorska 512
Karta pomorska 518
Karta pomorska 525
Karta pomorska 532
Karta pomorska 533
Karta pomorska 535
Karta pomorska 536
Karta pomorska 600-61
Karta pomorska 600-62
Karta pomorska 600-63
Karta pomorska 600-64
Komplet malih karata - I dio
Komplet malih karata - II dio

PUBLIKACIJE

Publications

Peljar Jonskog mora i Malteških otoka
Popis svjetala (PS) i signala za maglu - Jadransko more - Jonsko more - Malteški otoci, 2005.
Znaci i kratice na hrvatskim pomorskim kartama 2002.
Katalog pomorskih karata i navigacijskih publikacija, 2001.
Peljar I - Jadransko more - istočna obala, 1999.
Peljar za male brodove, prvi dio, Piranski zaljev - Virsko more 2002.
Peljar za male brodove, drugi dio, Sedmovrače - Rt Oštra 2003.
Portolano per piccole imbarcazioni I. parte
Portolano per piccole imbarcazioni II. parte
Adriatic sea pilot volume I.
Adriatic sea pilot volume II.
Adrianautikführer für kleine Schiffe I. Teil
Adrianautikführer für kleine Schiffe II. Teil
Hidrografski godišnjak
Nautičke tablice, 1999.
Pomorske oznake, IALA sustav (novo izdanje)
Radio-navigacijska služba (izvan službene upotrebe)
Tablice morskih mijena, Jadransko more - istočna obala 2005.
Klimatološki atlas Jadranskog mora
Terestrička i elektronska navigacija, 1986.
Oglas za pomorce
"Andrija Mohorovičić" - izvještaj i rezultati oceanografskih istraživanja Jadranskog mora
Identifikator zvijezda (izdanje 1990)
Brodski dnevnik
Dnevnik stroja
Radioslužba 2003.
Nautički godišnjak 2005.
Priručnik za obuku radiooperatera s ograničenom ovlasti - morsko područje plovidbe A1 - ROC, 1999.
"Živi arhipelag u Hrvatskoj" - sjeverni, srednji i južni dio

PRODAJA KARATA I NAVIGACIJSKIH PUBLIKACIJA
Sales of charts and nautical publications

1. **PENUL**, d.o.o, Kopilica 5, 21000 - SPLIT, tel: +385 (0)21 490-709
 - Prodavaonica Split, Obala Lazareta 1, 21000 - SPLIT, tel.: +385 (0)21 591-503, fax: +385 (0)21 585-782
 - Prodavaonica Zagreb, Mega Nautic Shop, Prisavlje 14, 10000 - ZAGREB, tel/fax: +385 (0)1 6196-480, 6196-481
 - Prodavaonica Pula, Splitska 3, 52000 - PULA, tel.: +385 (0)52 591-321
 - Prodavaonica Rijeka, Senjsko pristanište 3, 51000 - RIJEKA, tel/fax: +385 (0)51 213-590
 - Prodavaonica Zadar, Jurja Bijankinija 8, 23000 - ZADAR, tel/fax: +385 (0)23 251-051
 - Prodavaonica Šibenik, Obala oslobođenja br. 2, 22000 - ŠIBENIK, tel.: +385 (0)22 212-268
 - Prodavaonica Dubrovnik, ACI marina Mihi Pracat, Mokošica, 20000 - DUBROVNIK, tel.: +385 (0)20 454-073
 - Prodavaonica Korčula, Vinka Paletina br. 176, 20260 - KORČULA, tel/fax: +385 (0)20 711-179
 - Prodavaonica Ploče, Trg kralja Tomislava 9, 20340 - PLOČE, tel.: +385 (0)20 679-271
2. **NAVAL-ADRIA**, d.o.o, Budicinova br. 7, 51000 - RIJEKA, tel/fax: +385 (0)51 267-635
 - Prodavaonica **NAUTIKA**, 51222 BAKAR tel/fax: +385 (0)51 761-730, e-mail: naval-adria@ri.htnet.hr
3. **INVENTING**, d.o.o, A. Pomoraca 7/V, 10000 - ZAGREB, tel/fax: +385 (0)1 6523-921, e-mail: inventing@zg.htnet.hr
4. **NAVIGATORE**, t.o, Riva Amfora 7, Červar-Porat, 52 440 - POREČ, tel/fax: +385 (0)52 436-663
5. **MARINERA**, t.o, Obala kralja Petra Krešimira IV br. 11, 23210 - BIOGRAD NA MORU, tel: +385 (0)23 384-882
6. **TRINAESTICA-13**, t.o, Ulica kneza Domagoja 3, 23210 - BIOGRAD NA MORU, tel: +385 (0)23 383-219
7. **BORI LIBRA**, d.o.o, Trg Slobode 2, 54 470 - UMAG, tel/fax: +385 (0)52 741-934, e-mail: borilibra@pu.tel.hr
8. **GEOSUSTAVI**, d.o.o, Sukošinska 25, 21000 - SPLIT, tel/fax: +385 (0)21 484-556, mob: 091/5378-294, e-mail: geosustavi@st.htnet.hr
9. **RAMINA POMORSTVO**, d.o.o, Uvala Baluni 7, 21000 - SPLIT, tel.: +385 (0)21 398-233, e-mail: ramina-pomorstvo@st.htnet.hr
10. **QUESTOR**, d.o.o, Gračanska cesta 83, 10000 - ZAGREB, tel/fax: +385 (0)1 4645-376, e-mail: questor@zg.htnet.hr

Publikacije Hrvatskog hidrografskog instituta prodaju isključivo ovlašteni distributeri.
Charts and publications are sold by authorized sales agents only.