



ISSN 0030-0713

SVEZAK 9

OGLAS ZA POMORCE

NOTICE TO MARINERS

**HRVATSKI HIDROGRAFSKI INSTITUT
SPLIT - HRVATSKA**

Rujan / September 2003.

Oglasi / Notices: 1 - 14

"OGLAS ZA POMORCE" mjesečno je izdanje. Donosi obavijesti za ažuriranje pomorskih karata i navigacijskih publikacija Hrvatskog hidrografskog instituta za Jadransko more, Jonsko more i Malteške otoke.

"OGLAS ZA POMORCE" is a monthly edition. Contains information for keeping up-to-date Croatian charts and nautical publications for Adriatic Sea, Ionian Sea and Maltese Islands.

SADRŽAJ - CONTENTS

- I.** UVODNA OBJAŠNENJA, PREGLED ISPRAVAKA
Explanatory Notes, Index of Corrections
- II.** ISPRAVCI KARATA
Corrections to Charts
- III.** ISPRAVCI PELJARA
Corrections to Sailing Directions
- IV.** ISPRAVCI POPISA SVJETALA
Corrections to List of Lights
- V.** ISPRAVCI RADIOSLUŽBE
Corrections to Radio Service
- VI.** ISPRAVCI KATALOGA
Corrections to Catalogue
- VII.** NAVIGACIJSKI RADIOOGLASI
Reprints of Radio Navigational Warnings
- VIII.** OBAVIJESTI
Information

O svim promjenama važnima za sigurnost plovidbe molimo obavijestiti: HRVATSKI HIDROGRAFSKI INSTITUT, Nautički odsjek, Zrinsko-Frankopanska 161, 21000 Split Tel.: +385/0/21/361-840, 361-792, kućni 209, Fax: 021/347-208, E-mail: naut@hhi.hr, www.hhi.hr / Tiskani formular je sastavni dio Oglasa.

For all changes important for the safety of navigation please notify: HYDROGRAPHIC INSTITUTE OF THE REPUBLIC OF CROATIA Nautical Department, Zrinsko-Frankopanska 161, 21000 Split, Croatia, Tel.: +385/0/21/361-840, 361-792 ext. 209, Fax: 021/347-208, E-mail: naut@hhi.hr, www.hhi.hr

The form, which is convenient for sending a report, is given at the end of this issue.

Godišnja pretplata / Annual Subscription: 200.00 kn

RAVNATELJ
dr. sc. Zvonko Gržetić

I
Uvodna objašnjenja
Explanatory Notes

RADIOOGLASE za istočni dio Jadrana svakodnevno odašiljaju hrvatske obalne radiopostaje.

RADIO NAVIGATIONAL WARNINGS for east Adriatic coast are broadcasted daily by Croatian coastal radio stations.

DUBINE I VISINE određene su u metrima. Dubine se odnose na srednju razinu nižih niskih voda živih morskih mijena, a visine na srednju morsku razinu.

DEPTHS are in meters and are reduced to Chart Datum which is Mean Lower Low Water Springs.

HEIGHTS are above Mean Sea Level.

SEKTORI VIDLJIVOSTI svjetala i pokriveni smjerovi imaju vrijednost more-kopno (otok), ako nije drugačije naglašeno. Daljina vidljivosti svjetala izražena je u nautičkim miljama za visinu motriteljeva oka (5m).

SECTORS OF LIGHTS. The limits of sectors and areas of visibility, and the alignment of direction lights and leading lights are given as seen from seaward. Range in nautical miles is given for the height of eye of the observer - 5 metres.

Svi oglasi za ispravak karata iz prethodne godine objavljuju se u OZP za siječanj tekuće godine.

All Notices for correction to charts of previous year are printed in January issue of the current year.


OZP	Oglas za pomorce	- Notices to Mariners
PS	Popis svjetala i signala za maglu	- List of Lights
RS	Radioslužba	- Radio Service
RO	radiooglasi	- Radio warnings
M	nautička milja	- Nautical mile
AN		- Avvisi ai Naviganti
ANM		- Admiralty Notices to Mariners
L/L		- Admiralty List of Lights
(P)	prethodni oglasi	- Preliminary Notices
(T)	privremeni oglasi	- Temporary Notices
HHI	Hrvatski hidrografski institut	- Hydrographic Institute of the Republic of Croatia
MK	male karte	


I
Pregled ispravaka
Index of corrections

Karte <i>Charts</i>	Oglas broj <i>Notices No.</i>	Publikacije <i>Publications</i>	Oglas broj <i>Notice No.</i>
152	3	Peljar I	4, 5, 6, 7(T)
100-17	1, 2	Peljar za male brodove	8, 9, 10, 11
100-18	1	Popis svjetala	12, 13, 14(T)
100-19	1, 2, 3	Radioslužba	Nema ispravaka
100-20	2, 3	Ispravci Kataloga	Nema ispravaka
MK-9	1		
MK-11	2		
MK-12	3		
MK-13	2, 3		


II ISPRAVCI KARATA Corrections to Charts


HRVATSKA - CROATIA

1 - 9/03  **Pag, otok, Caska, uvala: kardinalna oznaka N**
Ucrtati na 44°32.00'N - 14°56.50'E




Insert  **Pag, island, Uvala Caska: cardinal N mark**
in 44°32.00'N - 14°56.50'E

Karte (posljednji ispravak) - Charts (Last correction): 100-17 (2-8/03); 100-18 (3-8/03); 100-19 (2-8/03); MK-9 (1-5/03).

2 - 9/03  **Zverinac, otok, Uvala Zverinac: lučko svjetlo, karakteristika**
Ucrtati na 44° 09.69'N - 14° 55.20'E i upisati karakteristiku: Z Bl(2) 5s 6m 3M



Insert  **Zverinac, island, Uvala Zverinac: light, characteristic**
in 44° 09.69'N - 14° 55.20'E and: Z Bl(2) 5s 6m 3M

Karte (posljednji ispravak) - Charts (Last correction): 100-17 (1-9/03); 100-19 (1-9/03); 100-20 (3-6/03); MK-11 (3-7/03); MK-13 (2-9/02).

3 - 9/03  **Zadarski kanal, Dražanica, uvala: lateralna plutača**
Promijeniti  u  na 44°07'28''N - 15°13'08''E i upisati karakteristiku: C Bl 2s 3M

- za kartu 152 na 44°07.47'N - 15°12.58'E

Zadarski kanal, Dražanica, cove: lateral buoy

Substitute  by  in 44°07'28''N - 15°13'08''E and insert characteristic: C Bl 2s 3M

- for chart 152 in 44°07.47'N - 15°12.58'E

Karte (posljednji ispravak) - Charts (Last correction): 152 (2-8/03); 100-19 (2-9/03); 100-20 i Plan Zadar (2-9/03); MK-12 i Plan Zadar (4-2/03); MK-13 i Plan Zadar (2-9/03).

III ISPRAVCI PELJARA Corrections to Sailing Directions

PELJAR I - JADRANSKO MORE - ISTOČNA OBALA Izdanje - Edition 1999

4 - 9/03 **Paški zaljev: pličina, greben, kardinalna oznaka**

Redak 09, dopuniti:

- *pličinu* 2.1 m na oko 0.1 milje od obale u uvali Caska, oko 0.5 milje jugoistočno od uvale Zrče; pličina je nepravilnog oblika oko 15 m duljine i oko 10 m širine s najmanjom dubinom oko 0.6 m; dubina se povećava prema obali. Pličina je označena motkom i znakom na vrhu (kardinalna N).

- *greben* u razini hidrografske nule na oko 0.2 milje jugoistočno od rta Mrka.

str. 131

5 - 9/03 **Uvala Zverinac: lučko svjetlo**

Redak 01, dopuniti:

ORIJENTACIJA: Skupina kuća, zvonik u mjestu i svjetlo na korijenu južnog lukobrana kod trajektne rampe - zelena kula sa stupom i galerijom.

str. 167

6 - 9/03 **Zadar, luka: svjetleća plutača**

Redak 02, promijeniti:

stoji: ... Južni rub pličine označen je crvenom plutačom sa stupom i znakom na vrhu (lateralna lijeva);...

treba: ... Južni rub pličine označen je crvenom svjetlećom plutačom sa stupom i znakom na vrhu (lateralna lijeva);...

str. 182

7(T) - 9/03 **Tribunj, luka: podmorski radovi s miniranjem**

Redak 36, dopuniti:

Do daljnijega podmorski radovi s miniranjem na trasi cjevovoda između otoka Logorun i otočića Lukovnik, 150 m na obje strane prolaza u smjeru sjeveroistok - jugozapad. Zabranjena je plovidba, ribarenje i podmorske aktivnosti na udaljenosti 700 m od trase. Ploviti oprezno i smanjenom brzinom.

str. 197

PONIŠTENI ISPRAVCI PELJARA I
Cancelled corrections of Sailing Directions

str. 131, ispravak 9 - 10/02

str. 197, ispravak 11(T) - 7/03

III

PELJAR ZA MALE BRODOVE - I dio: PIRANSKI ZALJEV - VIRSKO MORE

(Sailing Directions for small crafts - part I)

Izdanje - Edition 2002

8 - 9/03 Otok Rab, uvala Lopar, Vela sika: svjetleća kardinalna oznaka

Pod UPOZORENJE navod za plčinu Vela sika promijeniti u:

Paziti na plčinu Vela sika označenu svjetlom - stup obojen žuto sa crnim pojasom i znakom na vrhu - dva crna stošca jedan iznad drugoga vrhom prema vrhu (kardinalna W);

str. 179

PONIŠTENI ISPRAVCI PELJARA ZA MALE BRODOVE - I dio

Cancelled corrections

str. 179, ispravak 11 - 8/03

PELJAR ZA MALE BRODOVE - II dio: SEDMOVRAĆE - RT OŠTRA

(Sailing Directions for small crafts - part II)

Izdanje - Edition 2003

9 - 9/03 Zverinac, luka: lučko svjetlo

Pod *ORIJENTACIJA* promijeniti navod:...i svjetlo na glavi jugoistočnog koljenastog gata - crvena kula sa stupom i galerijom...u:

...i svjetlo na korijenu jugoistočnog lukobrana - zelena kula sa stupom i galerijom.

str. 75

10 - 9/03 Marina Vitrenjak: plutača

Pod UPOZORENJE promijeniti navod:...je plčina označena crvenom plutačom sa stupom...u:

...je plčina označena crvenom svjetlećom plutačom sa stupom...

str. 112

11 - 9/03 Zadar, luka: plutača

Pod UPOZORENJE promijeniti navod:...je plčina označena crvenom plutačom sa stupom...u:

...je plčina označena crvenom svjetlećom plutačom sa stupom...

str. 113

IV

ISPRAVCI POPISA SVJETALA

Corrections to List of Lights

POPIS SVJETALA I SIGNALA ZA MAGLU

Izdanje - Edition 2001

12- 9/03							
374,7	- Uvala Zverinac, korijen S lukobrana	44 09.7 14 55.2	Z B1(2) 5s	6	3	Zelena kula sa stupom i galerijom, 5m	(0,5+1;0,5+3)s
13- 9/03							
394,7	-plutača	44 07.5 15 13.1	C B1 2s		3	Crveni \square na crvenoj plutači sa stupom	(0,3+1,7)s
14(T) - 9/03							
653,3			POGAŠENO				

V
ISPRAVCI RADIOSLUŽBE
Corrections to Radio Service

RADIOSLUŽBA
Izdanje - Edition 1998

Nema ispravaka - Nil

VI
ISPRAVCI KATALOGA
Corrections to Catalogue

KATALOG POMORSKIH KARATA I NAVIGACIJSKIH PUBLIKACIJA
Izdanje - Edition 2001

Nema ispravaka - Nil

VII
NAVIGACIJSKI RADIOOGLASI
RADIO NAVIGATIONAL WARNINGS

RADIOOGLASI na snazi na snazi 24. rujna 2003.

- 0092 Do daljnega bager "GRABOVICA" obavlja podmorske radove na približno 43° 01.7'N - 017° 25.7'E (Kanal Vlaška, ulaz). Ploviti oprezno i smanjenom brzinom.
Kontakt VHF kanal 16 prije navedenog područja.
- 0121 Rijeka Krka, Prokljansko jezero, rt Križa na približno 43° 48.6'N - 015° 55.5'E postavljene svjetleće plutače:
Zelena svjetleća plutača. Karakteristika: Z B1 3 sekunde 2 milje.
Crvena svjetleća plutača. Karakteristika: C B1 3 sekunde 2 milje.
Ploviti oprezno, smanjenom brzinom i između plutača.
Širina plovnog puta 80 m.
- 0156 Svjetleća oznaka, lateralna lijeva, N strana ulaza kanal Vlaška PS 653,3 na 43° 01.8'N - 017° 25.7' E izvan funkcije. Zabranjuje se uplovljenje i isplavljenje od zalaska do izlaska sunca.
- 0170 Prvić-Šepurine, novi pristan, zabranjeno pristajanje i privez u duljini 20 m od glave gata prema korijenu gata.
- 0172 Od 22. rujna do daljnega podvodno miniranje na 43° 45.0'N - 015° 44.8'E (prolaz između otoka Logrun i otočića Lukovnik). Zabranjuje se plovidba i ribarenje u polumjeru 700 metara od pozicije.

RADIO NAVIGATIONAL WARNINGS in force on September 24th 2003

- 0092 *Till next notice underwater works by dredger GRABOVICA in vicinity 43° 01.7'N - 017° 25.7'E (Kanal Vlaška, entrance).
Wide berth and reduced speed requested.
Contact VHF channel 16 before transiting area.*
- 0121 *River Krka, lake Prokljansko, cape Križa in vicinity 43° 48.6'N - 015° 55.5'E lighted buoy established:
Green lighted buoy. Characteristic Fl G 3 seconds 2 miles.
Red lighted buoy. Characteristic Fl R 3 seconds 2 miles.
Wide berth, reduced speed and navigation between buoy requested.
Seaway width 80 m.*
- 0156 *Lateral marks, lighted, port-hand, N side entrance Kanal Vlaška 43° 01.8'N - 017° 25.7'E inoperative. Entering and leaving from sunset till sunrise prohibited.*
- 0170 *Prvić-Šepurine, new pier, in 20 m length from pier head to pier base berthing prohibited.*
- 0172 *From September 22th until next notice underwater mining operation in 43° 45.0'N - 015° 44.8'E (passage between island Logrun and islet Lukovnik). Navigation and fishing in radius 700 m from position prohibited.*

NAVAREA III

NAVAREA III radionavigacijski oglasi na snazi 23. rujna 2003. (Jadransko i Jonsko more)
NAVAREA III navigational warnings in force on September 23th 2003 (for Adriatic Sea and Ionian Sea)

Summary of Drilling Rigs updated up to NAVAREA III 679 / 02 warning

Adriatic Sea - Ionian Sea

Unknown	40° 50'0 N., 018° 17'0 E
Bonaccia	43° 36'0 N., 014° 21'2 E
Panon	44° 04'1 N., 014° 00'4 E
R. W. Monwel	44° 12'7 N., 012° 42'3 E
Steward	44° 12'8 N., 012° 46'6 E
Morena I	44° 13'6 N., 012° 29'0 E
Armida I	44° 28'5 N., 012° 27'2 E
Unknown	44° 30'0 N., 013° 00'0 E
R. T. Mayer	44° 32'8 N., 012° 29'7 E
Ivana A	44° 44'7 N., 013° 17'9 E
Ivana B	44° 41'2 N., 013° 13'1 E
Ivana E	44° 44'7 N., 013° 14'8 E
Ivana D	44° 47'0 N., 013° 15'8 E

NAVAREA THREE Warnings in force on September 23th 2003 at 0600 UTC

Series 2003: 617, 618, 631, 642, 643, 644, 645, 648, 649, 650, 651, 664, 665, 666, 668, 669, 670, 671, 672, 673, 674, 675, 676, 678

VIII OBAVIJESTI Information

1. UREDBA O RAČUNANJU VREMENA U 2003. GODINI

Ljetno računanje vremena u 2003. godini završava 26. listopada 2003. godine u 03 h 00min i 00 s, tako što se pomicanjem za jedan sat unatrag vrijeme u 03 h 00 min i 00 s računa kao 02 h 00min i 00 s.

Sat koji se 26. listopada 2003. godine zbog pomicanja za jedan sat unatrag pojavljuje dva puta između 02 h 00 min i 00 s i 03 h 00 min i 00 s označava se prvi put kao sat 2A, a drugi put kao sat 2B.

2. PRAVILNIK O ODREĐIVANJU PODRUČJA STALNOG MEĐUNARODNOG GRANIČNOG PRIJELAZA I. KATEGORIJE PLOČE - Narodne novine broj 134, od 22. kolovoza 2003.
3. PRAVILNIK O ODREĐIVANJU PODRUČJA STALNOG MEĐUNARODNOG GRANIČNOG PRIJELAZA II. KATEGORIJE METKOVIĆ - Narodne novine broj 134, od 22. kolovoza 2003.
4. PRAVILNIK O ODREĐIVANJU PODRUČJA STALNOG MEĐUNARODNOG GRANIČNOG PRIJELAZA II. KATEGORIJE UBLI - LASTOVO - Narodne novine broj 134, od 22. kolovoza 2003.
5. PRAVILNIK O ODREĐIVANJU PODRUČJA STALNOG MEĐUNARODNOG GRANIČNOG PRIJELAZA II. KATEGORIJE VELA LUKA - Narodne novine broj 134, od 22. kolovoza 2003.
6. PRAVILNIK O ODREĐIVANJU PODRUČJA STALNOG MEĐUNARODNOG GRANIČNOG PRIJELAZA II. KATEGORIJE CAVTAT - Narodne novine broj 134, od 22. kolovoza 2003.

OBRAZAC ZA OBAVIJESTI
Note for information

Molimo pomorce da, koristeći ovaj standardni obrazac, obavijeste Nautički odsjek Hrvatskog hidrografskog instituta o otkrivenim opasnostima za plovidbu, uočenim promjenama na pomoćnim navigacijskim sredstvima i predlože potrebne promjene na kartama i navigacijskim publikacijama.

Mariners are requested to use this standard form to notify the Hydrographic Institute of the Republic of Croatia, Nautical Department, about discovered dangers to navigation, changes observed in aids to navigation, or corrections to charts and publications seen to be necessary.

Mjesto: Datum:
Place: Date:

Ime pošiljatelja (ime broda):
Name of sender (Name of ship):

Adresa ili pozivni znak i zastava broda:
Address or ship's call sign and flag:


Predmet:
Subject:

Prava ili procijenjena pozicija:
True or approx. position:

Karta ili publikacija:
Chart or publication:

Posljednji primljeni Oglas za pomorce:
Latest "Oglas za pomorce" received:

Sadržaj obavijesti:
Details:



POTPIS:
SIGNATURE:

Hrvatski hidrografski institut, Nautički odsjek, Zrinsko-Frankopanska 161, 21000 Split, tel: +385/0/21/361-840, 361-792 kućni 209, fax: +385/0/21/347-208, E-mail: naut@hhi.hr, telex: 26-270 HIRH RH.

Hydrographic Institute of the Republic of Croatia, Nautical Department, Zrinsko-Frankopanska 161, 21000 Split, Croatia, Tel: +385/0/21/361-840, 361-792 ext. 209, Fax: +385/0/21/347-208, E-mail: naut@hhi.hr, Telex: 26-270 HIRH RH.

POPIS POMORSKIH KARATA I NAVIGACIJSKIH PUBLIKACIJA

List of nautical charts and publication

POMORSKE KARTE

Nautical charts

Karta pomorska 100-15
Karta pomorska 100-16
Karta pomorska 100-17
Karta pomorska 100-18
Karta pomorska 100-19
Karta pomorska 100-20
Karta pomorska 100-21
Karta pomorska 100-22
Karta pomorska 100-23
Karta pomorska 100-24
Karta pomorska 100-25
Karta pomorska 100-26
Karta pomorska 100-27
Karta pomorska 100-28
Karta pomorska 100-29
Karta pomorska 100-30
Karta pomorska 300-31
Karta pomorska 300-32
Karta pomorska 300-33
Karta pomorska 300-34
Karta pomorska 300-35
Karta pomorska 300-36
Karta pomorska 300-37
Karta pomorska 10
Karta pomorska 13
Karta pomorska 14
Karta pomorska 15
Karta pomorska 20
Karta pomorska 11
Karta pomorska 22
Karta pomorska 47
Karta pomorska 63
Karta pomorska 83
Karta batimetrijska B 100
Karta pomorska 101
Karta pomorska 102
Karta pomorska 108
Karta pomorska 109
Karta pomorska INT 3410
Karta pomorska INT 3412
Karta pomorska INT 3414
Karta pomorska 151
Karta pomorska 152
Karta pomorska 153
Karta pomorska 154
Karta pomorska 155
Karta pomorska 156
Karta pomorska 157
Karta pomorska 158
Karta pomorska 159
Karta pomorska 160
Karta pomorska 161
Karta pomorska 171
Karta pomorska 172
Karta pomorska 173
Karta pomorska 174
Karta pomorska 175
Karta pomorska 179
Karta pomorska 50-3
Karta pomorska 50-4
Karta pomorska 50-20

POMORSKE KARTE

Nautical charts

Karta pomorska 301
Karta pomorska 302
Karta pomorska 303
Karta pomorska 333
Karta pomorska 501
Karta pomorska 502
Karta pomorska 512
Karta pomorska 515
Karta pomorska 518
Karta pomorska 525
Karta pomorska 532
Karta pomorska 533
Karta pomorska 535
Karta pomorska 536
Karta pomorska 600-61
Karta pomorska 600-62
Karta pomorska 600-63
Karta pomorska 600-64
Komplet malih karata - I dio
Komplet malih karata - II dio

PUBLIKACIJE

Publications

Peljar Jonskog mora i Malteških otoka
Popis svjetala (PS) i signala za maglu - Jadransko more - Jonsko more - Malteški otoci, 2001.
Znaci i kratice na hrvatskim pomorskim kartama 2002.
Katalog pomorskih karata i navigacijskih publikacija, 2001.
Peljar I - Jadransko more - istočna obala, 1999.
Peljar za male brodove, prvi dio, Piranski zaljev - Virsko more 2002.
Peljar za male brodove, drugi dio, Sedmovrače - Rt Oštra 2003.
Hidrografski godišnjak
Nautičke tablice, 1999.
Pomorske oznake, IALA sustav (novo izdanje)
Radio-navigacijska služba (izvan službene upotrebe)
Tablice morskih mijena, Jadransko more - istočna obala 2003.
Klimatološki atlas Jadranskog mora
Terestrička i elektronska navigacija, 1986.
Oglas za pomorce
"Andrija Mohorovičić" - izvještaj i rezultati oceanografskih istraživanja Jadranskog mora
Identifikator zvijezda (izdanje 1990)
Brodski dnevnik
Dnevnik stroja
Radioslužba 1998.
Nautički godišnjak 2003.
Priručnik za obuku radiooperatera s ograničenom ovlasti - morsko područje plovidbe A1 - ROC, 1999.
"Živi arhipelag u Hrvatskoj" - sjeverni, srednji i južni dio

PRODAJA KARATA I NAVIGACIJSKIH PUBLIKACIJA
Sales of charts and nautical publications

1. **PENUL, d.o.o.**, Kopilica 5, 21000 - SPLIT, tel: +385 (0)21 490-709
 - Prodavaonica Split, Obala Lazareta 1, 21000 - SPLIT, tel.: +385 (0)21 591-503, fax: +385 (0)21 585-782
 - Prodavaonica Zagreb, Mega Nautic Shop, Prisavlje 14, 10000 - ZAGREB, tel/fax: +385 (0)1 6196-480, 6196-481
 - Prodavaonica Pula, Splitska 3, 52000 - PULA, tel.: +385 (0)52 591-321
 - Prodavaonica Rijeka, Senjsko pristanište 3, 51000 - RIJEKA, tel/fax: +385 (0)51 213-590
 - Prodavaonica Zadar, Jurja Bijankinija 8, 23000 - ZADAR, tel/fax: +385 (0)23 251-051
 - Prodavaonica Šibenik, Obala oslobođenja br. 2, 22000 - ŠIBENIK, tel.: +385 (0)22 212-268
 - Prodavaonica Dubrovnik, ACI marina Mihi Pracat, Mokošica, 20000 - DUBROVNIK, tel.: +385 (0)20 454-073
 - Prodavaonica Korčula, Vinka Paletina br. 176, 20260 - KORČULA, tel/fax: +385 (0)20 711-179
 - Prodavaonica Ploče, Trg kralja Tomislava 9, 20340 - PLOČE, tel.: +385 (0)20 679-271
2. **NAVAL-ADRIA, d.o.o.**, Budicinova br. 7, 51000 - RIJEKA, tel/fax: +385 (0)51 267-635
Prodavaonica **NAUTIKA**, 51222 BAKAR tel/fax: +385 (0)51 761-730, e-mail: naval-adria@ri.hinet.hr
3. **INVENTING, d.o.o.**, A. Pomoraca 7/V, 10000 - ZAGREB, tel/fax: +385 (0)1 6523-921, e-mail: inventing@zg.hinet.hr
4. **NAVIGATORE**, Riva Amfora 7, Červar-Porat, 52 440 - POREČ, tel/fax: +385 (0)52 436-663
5. **MARINERA**, Obala kralja Petra Krešimira IV br. 11, 23210 - BIOGRAD NA MORU, tel: +385 (0)23 384-882
6. **TRINAESTICA-13**, Ulica kneza Domagoja 3, 23210 - BIOGRAD NA MORU, tel: +385 (0)23 383-219
7. **MEHANIC NAUTIC, d.o.o.**, Marka Marulića 12, 22243 - MURTER, tel: +385 (0)22 434-908, 435-062, fax: +385 (0)22 434-763, e-mail: mehanic-nautic@si.net.hr
8. **BORI LIBRA, d.o.o.**, Trg Slobode 2, 54 470 - UMAG, tel/fax: +385 (0)52 741-934, e-mail: borilibra@pu.tel.hr
9. **NAUTIC, d.o.o.**, N.T.C., Zlatna luka, 23 206 - BIBINJE - SUKOŠAN, tel: +385 (0)23 393-958, mob: 098/272-650
10. **NAVIS, d.o.o.**, Obala kneza Trpimira 4, 23 000 - ZADAR, tel/fax: +385 (0)23 335-025, e-mail: navis@zadarnet.hr
11. **NAVIGO, d.o.o.**, Ulica Nadbiskupa Vicka Zmajevića 12, 23 000 - ZADAR, tel: +385 (0)23 214-823, fax: +385 (0)23 213-330, e-mail: navigo@zadarnet.hr
12. **GEOSUSTAVI**, Njegoševa 3, 21000 - SPLIT, tel/fax: +385 (0)21 370-861, mob: 091/5378-294, e-mail: vedran.solaric@vip.hr
13. **V.B.Z, d.o.o.**, Tomićeva 2, 10000 - ZAGREB, tel.: +385 (0)1 4812-537, e-mail: vbz@zg.tel.hr
14. **DODORO, d.o.o.**, Silvija S. Kranjčevića, 21 480 Vis

Publikacije Hrvatskog hidrografskog instituta prodaju isključivo ovlašteni distributeri.
Charts and publications are sold by authorized sales agents only.