



ISSN 0030-0713

SVEZAK 11

OGLAS ZA POMORCE

NOTICE TO MARINERS

**HRVATSKI HIDROGRAFSKI INSTITUT
SPLIT - HRVATSKA**

Studeni / November 2012.

Oglasi / Notices: 1 - 44

"OGLAS ZA POMORCE" mjesečno je izdanje. Donosi obavijesti za ažuriranje pomorskih karata i navigacijskih publikacija Hrvatskog hidrografskog instituta za Jadransko more, Jonsko more i Malteške otoke.

"OGLAS ZA POMORCE" is a monthly edition. Contains information for keeping up-to-date Croatian charts and nautical publications for Adriatic Sea, Ionian Sea and Maltese Islands.

SADRŽAJ - CONTENTS

- I.** UVODNA OBJAŠNJENJA, PREGLED ISPRAVAKA
Explanatory Notes, Index of Corrections
- II.** ISPRAVCI KARATA
Corrections to Charts
- III.** ISPRAVCI PEJARA
Corrections to Sailing Directions
- IV.** ISPRAVCI POPISA SVJETALA
Corrections to List of Lights
- V.** ISPRAVCI RADIOSLUŽBE
Corrections to Radio Service
- VI.** ISPRAVCI KATALOGA
Corrections to Catalogue
- VII.** NAVIGACIJSKI RADIOOGLASI
Reprints of Radio Navigational Warnings
- VIII.** OBAVIJESTI
Information

O svim promjenama važnima za sigurnost plovidbe molimo obavijestiti: HRVATSKI HIDROGRAFSKI INSTITUT, Nautički odsjek, Zrinsko-Frankopanska 161, 21000 Split Tel.: +385/0/21/308-845, 098233450, Fax: 021/347-208, E-mail: naut@hhi.hr, www.hhi.hr / Tiskani formular je sastavni dio Oglasa.

For all changes important for the safety of navigation please notify: HYDROGRAPHIC INSTITUTE OF THE REPUBLIC OF CROATIA Nautical Department, Zrinsko-Frankopanska 161, 21000 Split, Croatia, Tel.: +385/0/21/308-845, 098233450, Fax: 021/347-208, E-mail: naut@hhi.hr, www.hhi.hr

The form, which is convenient for sending a report, is given at the end of this issue.

Godišnja pretplata / Annual Subscription: 330,00 kn

RAVNATELJ
dr. sc. Zvonko Gržetić

I
Uvodna objašnjenja
Explanatory Notes

RADIOOGLASE za istočni dio Jadrana svakodnevno odašiljaju hrvatske obalne radiopostaje.

RADIO NAVIGATIONAL WARNINGS for east Adriatic coast are broadcasted daily by Croatian coastal radio stations.

DUBINE I VISINE određene su u metrima. Dubine se odnose na srednju razinu nižih niskih voda živih morskih mijena, a visine na srednju morsku razinu.

DEPTHS are in meters and are reduced to Chart Datum which is Mean Lower Low Water Springs.

HEIGHTS are above Mean Sea Level.

SEKTORI VIDLJIVOSTI svjetala i pokriveni smjerovi imaju vrijednost more-kopno (otok), ako nije drugačije naglašeno. Daljina vidljivosti svjetala izrađena je u nautičkim miljama za visinu motriteljeva oka (5m).

SECTORS OF LIGHTS. The limits of sectors and areas of visibility, and the alignment of direction lights and leading lights are given as seen from seaward. Range in nautical miles is given for the height of eye of the observer - 5 metres.

Svi oglasi za ispravak karata iz prethodne godine objavljuju se u OZP za siječanj tekuće godine.

All Notices for correction to charts of previous year are printed in January issue of the current year.

OZP	Oglas za pomorce	- Notices to Mariners
PS	Popis svjetala i signala za maglu	- List of Lights
RS	Radioslužba za pomorce	- Radio Service
RO	radiooglas	- Radio warnings
M	nautička milja	- Nautical mile
AN		- Avvisi ai Naviganti
ANM		- Admiralty Notices to Mariners
L/L		- Admiralty List of Lights
(P)	prethodni oglasi	- Preliminary Notices
(T)	privremeni oglasi	- Temporary Notices
HHI	Hrvatski hidrografski institut	- Hydrographic Institute of the Republic of Croatia
MK	male karte	

I
Pregled ispravaka
Index of corrections

Karte <i>Charts</i>	Oglas broj <i>Notices No.</i>	Publikacije <i>Publications</i>	Oglas broj <i>Notice No.</i>
- 101	2, 5, 8	Peljar I	11(T),12(T),13,14,15,
- 100-17	2	16,17,18,19,20,21(T),
- 100-19	2	22(T),23(T),24(T),
- 100-20	3	25(T)
- 100-21	4, 5	Peljar za male brodove:	
- 100-23	8	- I dio	26(T), 27(T)
- 100-24	8	- II dio	28,29(T),30,31,32(T),
- 100-26	6, 7	33
- 152	2	Popis svjetala i signala za maglu	34,35,36,37,38,39,40,
- 153	5	41,42,43
- 300-31	2	Radioslužba za pomorce	44
- 300-32	5	Ispravci Kataloga	Nema ispravaka
- 300-33	5, 8		
- 300-34	8		
- INT 3410	2		
- INT 3412	5, 8		
- PLAN 22	1		
- PLAN 63	9, 10		
- PLAN 533	4		

II
ISPRAVCI KARATA
Corrections to Charts

JADRANSKO MORE - ADRIATIC SEA
HRVATSKA - CROATIA

1 - 11/12 Uvala Mala Stinica, trajektni pristan: kupon

Priloženi kupon nalijepiti na Plan KVARNERIĆ, MALI I VELI LOŠINJ, tako da N (sjeverna) granica kupona bude na 44°34'37"N, a E (istočna) na 14°30'58"E.

Mala Stinica bay, ferry quay: block

Insert accompanying block in Plan KVARNERIĆ, MALI I VELI LOŠINJ, centre N border in 44° 34' 37" N, and E border in 14° 30' 58" E.

Karta (posljednji ispravak) - Chart (last correction): Plan 22 (4-7/12).

2 - 11/12 Otočić Grujica: AIS

Upisati AIS:

- za kartu 101 na 44°21,0'N - 014°38,0'E
- za kartu 100 - 17 na 44°24,2'N - 014°35,1'E
- za kartu 100 - 19 na 44°24,4'N - 014°35,1'E
- za kartu 152 na 44°23,8'N - 014°32,4'E
- za kartu 300 - 31 na 44°23,0'N - 014°34,6'E
- za kartu INT 3410 na 44°23,5'N - 014°32,2'E


Islet Grujica: AIS

Insert AIS:


- for chart 101 in 44°21,0'N - 014°38,0'E
- for chart 100 - 17 in 44°24,2'N - 014°35,1'E
- for chart 100 - 19 in 44°24,4'N - 014°35,1'E
- for chart 152 in 44°23,8'N - 014°32,4'E
- for chart 300 - 31 in 44°23,0'N - 014°34,6'E
- for chart INT 3410 in 44°23,5'N - 014°32,2'E

Karte (posljednji ispravak) - Chart (Last correction): 101 (1-10/12) 100-17 (1-10/12); 100-19 (1-10/12); 152 (1-10/12); 300-31 (1-10/12); INT 3410 (1-10/12);

3 - 11/12 Srednji kanal, otočić Bisage: kavezi za uzgoj ribe


Ucrtati  na približno 44°01'30"N - 15°12'58"E

Srednji kanal, islet Bisage: marine farm

Insert  in vicinity 44°01'30"N - 15°12'58"E


Karte (posljednji ispravak) - Chart (Last correction): 100-20 (17-6/12).

4 - 11/12 Šibenski kanal, pličina S od rta Grmine: svjetleća oznaka, kardinalna S

Ucrtati  na 43°41'18"N - 015°53'42"E i upisati karakteristiku: BK (6) + DBI 15s 7m 3M

- za Plan 533 na 43°41'18"N - 015°53'28"E


Šibenski kanal, shoal S from cape Grmine: lighted mark

Insert  in 43°41'18"N - 015°53'42"E and: BK (6) + DBI 15s 7m 3M

- for Plan 533 in 43°41'18"N - 015°53'28"E


Karte (posljednji ispravak) - Charts (Last correction): 100-21 (2-10/12), Plan 533 (1-12/11).

5 - 11/12 Hrid Blitvenica: AIS

Ucrtati  AIS na 43°37,5'N - 015°34,8'E

- za kartu 153 na 43°37,6'N - 015°34,6'E


Hrid Blitvenica: AIS

Insert  AIS in 43°37,5'N - 015°34,8'E


- for chart 153 in 43°37,6'N - 015°34,6'E

Karte (posljednji ispravak) - Chart (Last correction): 101 (2-11/12) 100-21 (4-11/12); 153 (8-7/12); 300-32 (3-8/12); 300-33 (4-8/12); INT 3412 (2-3/11).

6 - 11/12 Brački kanal, Stobreč: novo svjetlo

Ucrtati  na 43°29'57"N - 016°31'56"E i upisati karakteristiku: C Bl (3) 9s 6m 3M


Brački kanal, Stobreč: new light

Insert  43°29'57"N - 016°31'56"E and: C Bl (3) 9s 6m 3M


Karte (posljednji ispravak) - Chart (Last correction): 100 - 26 (8-7/12).

II

7 - 11/12 Brački kanal, Stobreč: signalna oznaka, kardinalna S


Ucrtati  na 43°29'51"N - 16°31'46"E

Brački kanal, Stobreč: cardinal S mark


Insert  in 43°29'51"N - 16°31'46"E

Karta (posljednji ispravak) - Chart (Last correction): 100 - 26 (6-11/12).

8 - 11/12 Otočić Palagruža: AIS


Ucrtati  AIS na 42°23,5'N - 016°15,6'E

Islet Palagruža: AIS


Insert  AIS in 42°23,5'N - 016°15,6'E

Karte (posljednji ispravak) - Chart (Last correction): 101 (5-11/12); 100-23 (1-4/97); 100-24 (3-12/11); 300-33 (5-11/12); 300-34 (3-6/11); INT 3412 (5-11/12).


9 - 11/12 Ploče, kanal Vlaška: svjetleća oznaka

1. Prekrižiti  i karakteristiku Z Bl(2) 5s 7m 4M na 43°01.70'N - 17°25.80'E.

2. Prekrižiti granice sektora tame svjetla pod 1. 232° - 061°, lukove i naziv: Pot

3. Na poziciju pod 1. ucrtati  i upisati karakteristiku: Ž Bl 3s 3M

Ploče, Vlaška channel: lighted mark


1. Delete  and Z Bl(2) 5s 7m 4M in 43°01.70'N - 17°25.80'E

2. Delete limits of the obscured sector of the light ad 1. 232° - 061°, arch semidiameter and name: Pot


3. Insert  to position ad.1 and: Ž Bl 3s 3M

Karte (posljednji ispravak) - Charts (Last correction): Plan 63 PLOČE (6-1/12).

10(T) - 11/12 Ploče, kanal Vlaška: svjetleća plutaća

Ucrtati  na 43°01,75'N - 017°25,42'E i upisati: Ž Bl 3s 3M

Ploče, Vlaška channel: light buoy

Insert  in 43°01,75'N - 017°25,42'E and: Ž Bl 3s 3M

Karte (posljednji ispravak) - Charts (Last correction): Plan 63 (9-11/12).

III

ISPRAVCI PELJARA Corrections to Sailing Directions

PELJAR I - JADRANSKO MORE - ISTOČNA OBALA

Izdanje - Edition 2012

11(T) - 11/12 Martinšćica, gat: podmorski radovi

Redak 12, dopuniti:

Do daljnega radovi na približno 44°49.1'N - 014°21,3'E (Martinšćica, gat).

Zabranjeno pristajanje.

str. 60

12(T) - 11/12 RIJEKA, lukobran: radovi

Redak 29, dopuniti:

Luka Rijeka, vanjska strana lukobrana, do daljnega radovi na približnoj poziciji 45°19,6'N - 014° 25,6'E.

Ploviti oprezno i smanjenom brzinom.

str. 74

13 - 11/12 Kvarnerička vrata, pličina: dubina

Redak 45, promijeniti:

stoji: ...jugoistočno od svjetionika je jedna pličina (8.1 m)...

treba: ...jugoistočno od svjetionika je jedna pličina (10.6 m)...

str. 100

14 - 11/12 Kvarnerička vrata, pličina SE od otočica Grujica: dubina

Na shemi UPUTE ZA PLOVIDBU KVARNERIČKA VRATA na približno 44°23'50"E - 14°36'16"N, SE od otočica Grujica, prekriziti ⁸ i upisati ¹⁰.
str. 101

15 - 11/12 Kvarnerička vrata, pličina: dubina

Redak 50, promijeniti:
stoji: ...radi izbjegavanja pličine (8.1 m) SE od otočica Grujica...
treba: ...radi izbjegavanja pličine (10.6 m) SE od otočica Grujica...
str. 101

16 - 11/12 SILBANSKI KANAL, pličina: dubina

Redak 1, promijeniti:
stoji: ...da se izbjegne pličina (8.1 m) jugoistočno od otočica Grujica...
treba: ... da se izbjegne pličina (10.6 m) jugoistočno od otočica Grujica...
str. 138

17 - 11/12 JUGOZAPADNA OBALA OTOKA UGLJAN: naprave za uzgoj ribe i školjaka

Redak 52, dopuniti:
U području između otočica Bisage i otočica Školj veli nalaze se naprave za uzgoj ribe i školjaka unutar spojnice pozicija:

- 1) 44°01'21"N - 015°13'06"E
- 2) 44°01'18"N - 015°13'01"E
- 3) 44°01'31"N - 015°12'44"E
- 4) 44°01'34"N - 015°12'48"E

Područje je označeno žutim svjetlećim plutačama karakteristike: Ž BI 2s 2m
str. 161

18 - 11/12 OBALA KOPNA od Kanala sv. Ante do uvale Luka Grebaštica: svjetleća oznaka

Redak 32, dopuniti:
stoji: ...obalna pličina s najmanjom dubinom 1.7 m;...
treba: ...obalna pličina s najmanjom dubinom 1.7 m; na poziciji 43°41'18"N - 015°53'42"E, S od rta Grmine, postavljena je svjetleća oznaka S kvadrant karakteristike BK (6) + DBI 15s 7m 3M;...
str. 194

19 - 11/12 SPLIT: svjetleća oznaka

Redak 14, dodati:
U uvali Stobreč, na poziciji 43°29'57"N - 016°31'56"E postavljena svjetleća lateralna oznaka (lijeva strana) karakteristika: C BI (3) 9s 6m 3M.
str. 217

20 - 11/12 SPLIT: kardinalna oznaka

Redak 14, dodati:
U uvali Stobreč, na poziciji 43°29'51"N - 016°31'46"E postavljena je kardinalna oznaka, S kvadrant.
str. 217

21(T) - 11/12 SPLIT, Južna luka: podmorski radovi

Redak 26, dopuniti:
Do daljnje radovi na približno 43°30'04,2"N - 016°26'24,05"E (luka Split, Obala kneza Domagoja, vezovi broj 26 i 27).
Zabranjuje se pristajanje i privez svim plovilima na vezovima 26 i 27.
Ploviti oprezno i smanjenom brzinom.
str. 220

22(T) - 11/12 PLOČE, kanal Vlačka: svjetleća oznaka posebnog značaja

Redak 14, dopuniti:
Na poziciji 43°01,7'N - 017°25,8'E postavljena svjetleća oznaka posebnog značaja karakteristike: Ž BI 3s 3M
str. 255

23(T) - 11/12 PLOČE, kanal Vlačka: svjetleća oznaka posebnog značaja

Redak 14, dopuniti:
Na poziciji 43°01',75N - 017°25',42E postavljena je svjetleća oznaka posebnog značaja.
str. 255

24(T) - 11/12 PLOČE, kanal Vlačka: zabrana

Redak 14, dopuniti:
Kanal Vlačka, zabranjuje se uplovljenje i isplovljenje od zalaska do izlaska Sunca.
str. 255

25(T) - 11/12 OTOK MLJET, uvala Sobra: podmorski radovi

Redak 07, dopuniti:
Do daljnje radovi do 42°44'21"N - 017°37'16"E do 42°44'19"N - 017°7'17,3"E (otok Mljet, luka Sobra, pristan).
Ploviti oprezno i smanjenom brzinom.
Redak 26, dopuniti:
str. 271

III

PELJAR ZA MALE BRODOVE - I dio
(Adriatic Sea Pilot - Volume I)
Izdanje - Edition 2002

26(T) - 11/12 MARTINŠĆICA, luka: podmorski radovi

VEZ, dodati:

Do daljnega radovi na približno 44°49.1'N - 014°21,3'E (Martinšćica, gat).

Zabranjeno pristajanje.

str. 126

27(T) - 11/12 RIJEKA, luka: radovi

VEZ, dodati:

Luka Rijeka, vanjska strana lukobrana, do daljnega radovi na približnoj poziciji 45°19,6'N - 014°25,6'E.

Ploviti oprezno i smanjenom brzinom.

str. 152

PELJAR ZA MALE BRODOVE - II dio
(Adriatic Sea Pilot - Volume II)
Izdanje - Edition 2003

28 - 11/12 KRAPANJ, lučica: svjetleća oznaka

UPOZORENJE, dodati:

Na poziciji 43°41'18"N - 015°53'42"E, S od rta Grmine, postavljena je svjetleća oznaka S kvadrant karakteristike BK (6) + DBI 15s 7m 3M.

str. 161

29(T) - 11/12 SPLIT, luka: podmorski radovi

VEZ, dodati:

Do daljnega radovi na približno 43°30'04,2"N - 016°26'24,05"E (luka Split, Obala kneza Domagoja, vezovi broj 26 i 27).

Zabranjuje se pristajanje i privez svim plovilima na vezovima 26 i 27.

Ploviti oprezno i smanjenom brzinom.

str. 186

30 - 11/12 STOBREČ, lučica: svjetleća oznaka

ORIJENTACIJA, dodati:

Na poziciji 43°29'57"N - 016°31'56"E postavljena je svjetleća lateralna oznaka (lijeva strana) karakteristika: C BI (3) 9s 6m 3M.

str. 187

31 - 11/12 STOBREČ, lučica: kardinalna oznaka

ORIJENTACIJA, dodati:

Na poziciji 43°29'51"N - 016°31'46"E postavljena je kardinalna oznaka, S kvadrant.

str. 187

32(T) - 11/12 SOBRA, luka: podmorski radovi

VEZ, dodati:

Do daljnega radovi do 42°44'21"N - 017°37'16"E do 42°44'19"N - 017°37'17,3"E (otok Mljet, luka Sobra, pristan).

Ploviti oprezno i smanjenom brzinom.

str. 271

33 - 11/12 Poništava se ispravak 23(T) - 6/12

str. 278

IV
ISPRAVCI POPISA SVJETALA
Corrections to List of Lights
POPIS SVJETALA I SIGNALA ZA MAGLU
Izdanje - Edition 2009

34 - 11/12							
449 E3222	Sv. Nikola, glava gata	43 46.6 15 38.1	Z Bl 5s	5	4	Zelena kula sa stupom i galerijom, 4m	(0,5+4,5)s
35 - 11/12							
469 E3243	Otočić Lupac Rt Konj	43 42.9 15 49.1	C Bl 3s	8	2	Crvena kula sa stupom i galerijom, 5m	(0,5+2,5)s
36 - 11/12							
472,5 E3276,6	Zablače, glava gata	43 42.3 15 52.2	Z Bl 3s	6	4	Zelena kula sa stupom i galerijom, 5m	(0,5+2,5)s
37 - 11/12							
472,7	Pličina S, rt Grmine	43 41.3 15 53.7	B K(6)+DBI 15s	7	3	† na žuto-crnom stupu na betonskom bloku u moru	(6(0,3 + 0,7); 2 + 7)s
38 - 11/12							
475 E3279	Otočić Krbela vela, SE rt	43 39.3 15 55.1	C Bl 2s	7	4	Crvena kula sa stupom i galerijom, 5m	(0,5+1,5)s Vid 147°-057° (270°)
39 - 11/12							
476 E3280	Rt Oštrica vela	43 38.9 15 54.4	Z Bl 2s	9	3	Zelena kula sa stupom i galerijom, 5m	(0,5+1,5)s
40 - 11/12							
479 E3275,5	Otočić Drvenik N rt	43 40.2 15 53.0	Z Bl 3s	6	4	Zelena kula sa stupom i galerijom, 5m	(0,5+2,5)s
41 - 11/12							
482 E3250	- Hrid Ročni	43 43.2 15 51.4	Z Bl 3s	7	3	Zelena kula sa stupom i galerijom na bloku u moru, 5m	(0,5+2,5)s
42 - 11/12							
Poništava se ispravak 8(T) - 10/12. str. 44							
43 - 11/12							
653,2 E3499,2	- Kanal Vlačka, S strana	43 01.7 17 25.8	Ž Bl 3s		3	Žuti stup na bloku u moru	(0,5+2,5)s

V
ISPRAVCI RADIOSLUŽBE
Corrections to Radio Service
RADIOSLUŽBA ZA POMORCE
Izdanje - Edition 2012

44 - 11/12 Automatski indentifikacijski sustav (AIS)
 Automatski indentifikacijski sustav (AIS) Type 1 - AtoN Station je uspostavljen na slijedećim svjetionicima:

Ime stanice <i>Station name</i>	Pozicija <i>Position</i>	MMSI <i>MMSI</i>	Detalji usluge <i>Service Details</i>	Status <i>Status</i>	Vrsta poruke <i>TransmittedMessageTypes</i>
Otočić Grijica	44° 26,4'N- 014° 34,4'E	238645 010	Svjetlo bez sektora <i>Light without sectors</i>	U uporabi <i>In service</i>	AtoN izvješće (poruka 21) <i>AtoN report (message21)</i>
Hrid Blitvenica	43° 37,5'N- 015° 18,8'E	238645 310	Svjetlo bez sektora <i>Light without sectors</i>	U uporabi <i>In service</i>	AtoN izvješće (poruka 21) <i>AtoN report (message21)</i>
Otočić Palagruža	42° 23,5'N- 016° 15,6'E	238645 810	Svjetlo bez sektora <i>Light without sectors</i>	U uporabi <i>In service</i>	AtoN izvješće (poruka 21) <i>AtoN report (message21)</i>

str. 32

VI
ISPRAVCI KATALOGA
Corrections to Catalogue
KATALOG POMORSKIH KARATA I NAVIGACIJSKIH PUBLIKACIJA
Izdanje - Edition 2008

Nema ispravaka - *Nil*

VII
NAVIGACIJSKI RADIOOGLASI
RADIO NAVIGATIONAL WARNINGS
RADIOOGLASI na snazi 28. studenog 2012. u 1200 LT (1000 UTC)

2012. godina

- 0247 Martinšćica, glava gata, svjetlo, PS 157/ E2762 na 44°49,1'N - 014°21,3'E, pogašeno.
- 0246 Luka Gaženica, svjetleća plutača, žuta, poseban značaj, na 44°05.304'N - 015°15.502' E postavljena. Karakteristika: Ž BI 3 sekunde 2 milje.
Ploviti oprezno.
- 0245 Do daljnega radovi na približno 43°20.39'N - 016°24,54'E (uvala Milna). Ploviti oprezno i smanjenom brzinom.
- 0243 Harbac, svjetleća oznaka, lateralna lijeva, na 44°27'49"N - 014°33'07"E postavljena. Karakteristika: C BI (2) 5 sekunde 3 metra 2 milje.
- 0237 Škanj, signalna plutača, kardinalna S, na 43°00,78"N - 017°26,27"E, znak na vrhu nedostaje. Ploviti oprezno.

VII

- 0232 Lunga, signalna oznaka, kardinalna W, na 45°08'36"N - 013°34'58"E, oštećena, znak na vrhu nedostaje. Ploviti oprezno.
- 0223 Plić Konjina, signalna oznaka, kardinalna S, na 44°46,9'N - 013°56,5'E, oštećena, znak na vrhu nedostaje. Ploviti oprezno.
- 0221 Premantura, rt Kršine, pliće Kršine, signalna oznaka, kardinalna S, na 44°45,9'N - 013°54,4'E, oštećena. Ploviti oprezno.
- 0217 Od 5. studenog do daljnjega podvodni radovi u kanalu Mali Ždrelac, od 0700 sati do 1300 sati (0600 UTC do 1200 UTC), osim subote i nedjelje. Ploviti oprezno i smanjenom brzinom.
- 0211 Do 15. prosinca radovi na spojnici pozicija (uvala V. Stinica):
a) 44°43'41,0"N - 014°53'31,5"E
b) 44°43'34,6"N - 014°53'00,5"E
Zabranjena plovidba, zaustavljanje, ribarenje i sidrenje u polumjeru 100 metara.
- 0208 Od 22. listopada 2012. do 31. siječnja 2013. postavljena plutajuća mreža na spojnici rt Kras - rt Poduliki, (Tarska vala). Opasno za plovidbu.
- 0200 Uvala Stobreč, W ulaz, lateralna svjetleća oznaka (lijeva), na 43°29,957'N - 016°31,643'E (WGS 84) postavljena.
- 0140 Prolaz Mali Ždrelac, svjetleća oznaka na stupu ispod mosta, lijeva strana, na 44°00'52,5"N - 015°15'20,5"E postavljena. Karakteristika: C BI 2 sekunde 6 metara 3 milje.
- 0139 Plovidba prolazom Mali Ždrelac dopuštena kanalom širine 56,0 metara, dubine 4,70 metra.
Kanal je označen lateralnim svjetlećim oznakama:
1) Svjetleća oznaka br.1, lateralna lijeva, na 44°00'48,0" N - 015°15'36,0"E.
Karakteristika: C BI (2) 5 sekundi 6 metra 4 milje.
2) Svjetleća oznaka br.2, lateralna lijeva, na 44°00'52,5"N - 015°15'20,5"E.
Karakteristika: C BI 2 sekunde 6 metra 3 milje.
3) Svjetleća oznaka br.3, lateralna desna, na 44°00'52,00"N - 015°15'22,9"E.
Karakteristika: : Z BI 2 sekunde 6 metara 3 milje.
4) Svjetleća oznaka br.4, lateralna lijeva, na 44°01'00,00"N - 015°15'24,0"E.
Karakteristika: C BI 4 sekunde 3 metra 3 milje.
5) Svjetleća oznaka br.5, lateralna desna, na 44°01'00,00"N - 015°15'36,0"E.
Karakteristika: Z BI 4 sekunde 3 metara 3 milje.
- 0132 Morski prostor predviđen za slijetanje i polijetanje hidroaviona unutar spojnica pozicija:
a) 43° 31' 06,54" N - 016° 16' 25,87" E
b) 43° 31' 34,98" N - 016° 19' 54,39" E
c) 43° 30' 37,17" N - 016° 19' 55,35" E
d) 43° 30' 54,82" N - 016° 16' 19,16" E
e) 43° 31' 06,54" N - 016° 16' 25,87" E
Ploviti oprezno i smanjenom brzinom.
- 0036 Prolaz Mali Ždrelac, svjetleća oznaka na stupu ispod mosta, desna strana, na 44°00'52,00"N - 015°15'22,9"E postavljena. Karakteristika: Z BI 2 sekunde 6 metara 3 milje.
- 0008 Do daljnjega zabranjuje se pristajanje, sidrenje i podvodne aktivnosti na dijelu Riječkog lukobrana od bitve 20 do bitve 22 i od bitve 26 do bitve 27.

RADIO NAVIGATIONAL WARNINGS in force on November 28th 2012 at 1200 LT (1000 UTC)

Year 2012

- 0247 *Martinščica, mole head, light, LL 157/ E2762 in 44°49,1'N - 014°21,3'E, unlit.*
- 0246 *Luka Gaženica, lighted buoy, yellow, special mark, in 44°05.304'N - 015°15.502'E established.*
Characteristic : Fl Y 3 seconds 2 miles.
Wide berth requested.
- 0245 *Until next notice works in vicinity 43°20.39'N - 016°24,54'E (Milna, cove). Wide berth and reduced speed requested.*
- 0243 *Harbac, lighted mark - port side, in 44°27'49"N - 014°33'07"E established. Characteristic: Fl R (2) 5 seconds 3 metres 2 miles.*
- 0237 *Škanj, cardinal buoy S, in 43°00,78"N - 017°26,27'E, top mark missing. Wide berth requested.*
- 0232 *Lunga, cardinal mark west, in 45°08'36"N - 013°34'58"E, damaged, top mark missing. Wide berth requested.*
- 0223 *Plić Konjina, cardinal mark north, in 44°46,9'N - 013°56,5'E, damaged, top mark missing. Wide berth requested.*
- 0221 *Premantura, cape Kršine, Kršine shoal, cardinal mark S, in 44°45,9'N - 013°54,4'E damaged.*
Wide berth requested.
- 0217 *From 5th November until next underwater works in Kanal Mali Ždrelac, from 0700 LT to 1300 LT (0600 UTC to 1200 UTC), except Saturday and Sunday. Wide berth and reduced speed requested.*
- 0211 *Until December 15th underwater works bounded by (Bay V. Stinica):*
a) 44°43'41,0"N - 014°53'31,5"E
b) 44°43'34,6"N - 014°53'00,5"E
Navigation, anchorage, fishing in 100 meters radius prohibited.
- 0208 *October 22nd 2012 to January 31st 2013, floating net in area bounded by cape Kras - cape Poduliki (Tarska vala). Danger to navigation.*
- 0200 *Bay Stobreč, W entry, lateral lighted mark (port side) in 43°29,957'N - 016°31,643'E, (WGS 84) established.*
- 0140 *Prolaz Mali Ždrelac, lighted mark on a pillar under the bridge, port side, in 44°00'52,5"N - 015°15'20,5"E established. Characteristic: Fl R 2 seconds 6 metres 3 miles.*

VII

- 0139 Navigation in channel Prolaz Mali Ždrelac, 56,0 metres in width and 4,70 metres in draught. Waterway marked by lateral lighted marks:
1) Lighted mark No. 1, lateral port, in 44°00'48,0"N - 015°15'36,0"E.
Characteristic: Fl R (2) 5 seconds 6 metres 4 miles.
2) Lighted mark No. 2, lateral port, in 44°00'52,5"N - 015°15'20,5"E.
Characteristic: FL R 2 seconds 6 metres 3 miles.
3) Lighted mark No. 3, lateral starboard, in 44°00'52,00"N - 015°15'22,9"E.
Characteristic: Fl G 2 seconds 6 metres 3 miles.
4) Lighted mark No. 4, lateral port, in 44°01'00,00"N - 015°15'24,0"E.
Characteristic: Fl R 4 seconds 3 metres 3 miles.
5) Lighted mark No. 5, lateral starboard, in 44°01'00,00"N - 015°15'36,0"E.
Characteristic: Fl G 4 seconds 3 metres 3 miles.
- 0134 Luka Rijeka, outer side of pier, until next notice underwater works in vicinity 45°19,6'N - 014°25,6'E. Wide berth and reduced speed requested.
- 0132 Seaplane operating area bounded by:
a) 43°31'06,54"N - 016°16'25,87"E
b) 43°31'34,98"N - 016°19'54,39"E
c) 43°30'37,17"N - 016°19'55,35"E
d) 43°30'54,82"N - 016°16'19,16"E
e) 43°31'06,54"N - 016°16'25,87"E.
Wide berth and reduced speed requested.
- 0036 Prolaz Mali Ždrelac, lighted mark on a pillar under the bridge, starboard side, in 44°00'52,00"N - 015°15'22,9"E established.
Characteristic: Fl G 2 seconds 6 metres 3 miles.
- 0008 Until next notice berthing, anchoring and underwater activities are prohibited on the part of the pier in Rijeka Port from bitt 20 to 22, and from bitt 26 to 27.

NAVAREA III

SECTION A

NAVAREA III Warnings in force November 27th 2012:

512/12

MEDITERRANEAN AND BLACK SEAS

NAVAREA III Warnings in force on 27th NOV 12 at 0600 UTC.

2011: 329, 392, 445, 521, 522, 523, 524, 525.

2012: 167, 228, 329, 330, 331, 375, 433, 435, 462, 463, 464, 469, 470, 473, 474, 475, 477, 492, 495, 497, 498, 503, 507, 509, 510, 511, 512.

1.- Only those less than 42 days old are daily broadcasted on SafetyNET at 1200 UTC and 2400 UTC.

2.- All NAVAREA III warnings in force are available on the web-site www.armada.mde.es/ihm/.

3.- New NAVAREA III warnings are also printed in the weekly edition of Spanish Notices to Mariners (section 5).

4.- Cancel NAVAREA III 500/12.

5.- Cancel this message on 022359 UTC DIC12.

510/12

MEDITERRANEAN SEA

1.- Firing exercises 27 NOV12 from 0130 UTC to 0430 UTC, 28 NOV12 from 1930 UTC to 2230 UTC, and 30 NOV12 from 0330 UTC to 0630 UTC and from 1330 UTC to 1630 UTC, in areas bounded by:

Area 1

34-25.0N 034-00.0E

34-29.3N 034-07.0E

34-23.0N 034-19.0E

34-00.0N 034-08.0E

34-10.0N 034-00.0E.

Area 2

34-20.3N 034-23.0E

34-13.4N 034-35.4E

34-00.0N 034-33.0E

34-00.0N 034-14.0E.

2.- Cancel this message on 301730 UTC NOV12.

509/12

BLACK SEA

1.- Underwater gas pipeline was lied from 45-22.2N 030-55.5E to 45-42.5N 031-52.4E. Operations completed.

Anchoring, trawling, fishing at distance of 1NM along the trackline joining these positions are prohibited.

2.- Cancel NAVAREA III 501/12.

VII

507/12

IONIAN SEA

1.- Scientific research in progress until further notice by R/V "NORDIC EXPLORER", towing 10000 metres long streamer with yellow tail buoy and flashing light at the end, in area bounded by:

40-02.3N 018-53.9E

40-03.8N 019-13.0E

39-10.7N 020-26.4E

38-43.9N 020-33.5E

38-28.2N 020-32.3E

37-55.5N 019-54.7E

38-29.4N 018-55.3E

38-59.3N 018-53.2E.

Keep clear 8 NM astern, 5 NM on both sides and 5 NM ahead passing vessel are requested.

2.- Cancel NAVAREA III 489/12.

503/12

MEDITERRANEAN SEA

1.- Oceanographic campaign "INSTALLATION TELECOMUNICATION SUBMARINE CABLE" by vessel "TELIRI" from 21 NOV12 to 15 FEB13 in the following positions:

Line 1.

35-18.7N 002-56.1W to 36-44.8N 002-36.6W.

Line 2.

36-26.7N 005-05.5W to 35-53.2N 005-18.9W.

A wide berth requested.

2.- Cancel this message on 152359 UTC FEB13.

498/12

WESTERN MEDITERRANEAN

1.- Scientific operations in progress, with one autonomous underwater vehicle (GLIDER), surfacing every 6 hours, from 20 NOV 12 to 28 NOV 12, along track joining:

38-58.9N 001-05.8E

38-59.2N 000-07.1E.

Round trip.

2.- Cancel this message on 282359 UTC NOV 12.

497/12

BLACK SEA - ROMANIA

The drilling platform "JUPITER" is in new position 44-46.2N 030-13.5E.

Wide berth requested.

Cancel NAVAREA III 488/12.

495/12

BLACK SEA - ROMANIA

Seismic survey operations by M/V "OCEANIC CHAMPION" from 16 NOV 12, towing 12 streamers of 6000 metres in areas by:

44-00.0N 029-29.6E

43-42.6N 029-29.3E

43-41.4N 029-40.6E

43-40.6N 029-44.1E

43-40.3N 029-50.4E

43-43.5N 029-58.3E

43-52.5N 030-11.0E

43-59.6N 030-11.2E.

5 nautical miles berth requested.

492/12

TUNISIA EAST COAST

1.- Geophysical campaign by the ship "HIGHLAND SPIRIT" till 10 DIC 12 in position:

36-27.8N 010-58.9E.

1000 meters berth requested.

2.- Cancel this message on 110100 UTC DIC12.

475/12

MEDITERRANEAN SEA

Turkish units participating operation mediterranean shield in the EASTERN MEDITERRANEAN are conducting maritime security operations to provide for the safe and secure movement of vessels at sea and to deter terrorism. If contacted by turkish units your cooperation and assistance in answering questions would be very much appreciated. Please report any suspicious activity or information to turkish warships or to the Turkish Naval Forces Command Operation Centre 00 90 312 4033093/2222 or email to DKHM(AT)DZKK(DOT)TSK(DOT)TR

474/12

MEDITERRANEAN SEA

1.- Logistic support to the rigs "BARAKA" and "MAAMOURA" by the ship "MARE LILLA" until 18 DIC12, in the following positions: 36-06.9N 010-49.2E and 36-22.5N 010-54.1E.

1000 meters berth requested.

2.- Cancel this message on 182359 DIC12.

VII

473/12

MEDITERRANEAN SEA

- 1.- Logistic support to the rig "HASDRUBAL" by the ship "MARIDIVE 229" until 04 DIC12, in the following position: 34-08.9N 011-36.6E. 1000 meters berth requested.
- 2.- Cancel this message on 042359 DIC12.

470/12

ROMANIA - BLACK SEA

- 1.- Seismic survey operations by R/V "SARMIENTO DE GAMBOA" between 05 NOV12 to 15 DIC13, towing one streamer of 8000 length metres, in areas bounded by:
43-58.8N 029-23.4E
44-21.7N 029-24.4E
44-20.8N 030-03.9E
44-36.0N 030-04.7E
44-34.7N 030-47.0E
43-56.6N 030-44.6E.
5 nautical miles berth requested.
- 2.- Cancel this message on 152359 UTC DIC13.

469/12

BLACK SEA - ROMANIA

- 1.- Seismic survey operations by M/V "SYMPHONY" between 02 NOV12 to 20 MAY13, towing 12 streamers of 6000 length metres, in areas bounded by:
43-59.9N 030-11.4E
43-59.8N 030-26.2E
44-20.7N 030-45.2E
44-20.7N 030-47.1E
44-03.0N 031-09.5E
44-00.6N 031-24.5E
43-26.0N 031-19.9E
43-21.6N 031-06.4E
43-23.3N 030-59.4E
43-38.2N 030-28.6E
43-40.6N 029-50.3E
43-43.8N 029-58.3E
43-53.5N 030-12.0E
43-57.8N 030-13.6E
43-58.2N 030-11.1E.
Wide berth requested.
- 2.- Cancel this message on 202359 UTC MAY13.

464/12

TUNISIA EAST COAST

- 1.- Firing exercises till 30 NOV12, in area bounded by:
Parallels: 35-30N 35-40N
Meridians: 011-30E 011-50E.
- 2.- Cancel this message on 302359 UTC NOV12.

463/12

TUNISIA EAST COAST

- 1.- Firing exercises till 30 NOV12, in area bounded by:
Parallels: 37-45N 38-00N
Meridians: 010-15E 010-30E.
- 2.- Cancel this message on 302359 UTC NOV12.

462/12

BLACK SEA

- 1.- Drilling platform "PROMETEU" will be towed by ship "GSP KING" from 44-28.5N 029-38.4E to CONSTANTA HARBOUR, from 31 OCT12.
- 2.- Cancel NAVAREA III 203/12.

435/12

WESTERN MEDITERRANEAN

- Scientific operations in progress, with one autonomous underwater vehicle (GLIDER), surfacing every 6 hours, from 15 OCT 12 to 08 DIC 12, along track joining:
39-49.7N 004-28.4E
39-49.7N 008-05.8E.
Round trip.

433/12

TUNISIA EAST COAST

- 1.- Framework platform "OUDNA" in position 36-16.9N 011-39.7E has been abandoned.
M/V "BOTANICA" in vicinity take materials off platform till 30 NOV 12.
Wide berth requested.
- 2.- Cancel this message on 010100 UTC DIC12.

VII

375/12

MARMARA SEA

1.- Underwater operations by "DEEP BLUE" and "ALESTA DALGICLIK" until 24 MAR13, in vicinity of line joining following positions:

40-57.89N 028-41.43E

40-56.74N 028-42.33E

40-55.51N 028-50.89E

40-53.82N 028-57.80E

40-50.01N 029-07.13E

40-50.76N 029-11.13E

40-51.25N 029-13.18E.

Wide berth requested.

2.- Cancel NAVAREA III 354/12.

3.- Cancel this message on 242359 MAR13.

331/12

BLACK SEA - GEORGIA

Restricted area established bounded by:

1.- 43-23.08N 040-00.36E

2.- 43-14.42N 039-48.54E

3.- 43-12.02N 040-00.24E

4.- 43-05.42N 040-04.24E

5.- 43-02.00N 040-09.00E

6.- 42-59.06N 040-14.48E

7.- 42-58.06N 040-23.36E

8.- 42-55.30N 040-28.48E

9.- 42-54.36N 040-35.12E

10.- 42-54.00N 040-43.48E

11.- 42-52.24N 040-46.00E

12.- 42-49.00N 040-51.30E

13.- 42-43.24N 040-55.00E

14.- 42-39.24N 040-59.36E

15.- 42-37.24N 041-05.24E

16.- 42-36.24N 041-13.00E

17.- 42-35.24N 041-15.18E

18.- 42-31.06N 041-17.00E

19.- 42-23.07N 041-18.23E

20.- 42-24.30N 041-33.23E.

330/12

BLACK SEA - GEORGIA

Yellow meteorological light-buoy with flashing light in 41-39.92N 041-39.08E.

329/12

BLACK SEA - GEORGIA

Yellow meteorological light-buoy with flashing light in 42-07.67N 041-38.40E.

228/12

EASTERN MEDITERRANEAN - CYPRUS

1.- Exploration activities until 31 DEC12, in area bounded by:

33-25,8N 033-07,8E

33-25,8N 033-37,7E

32-56,7N 033-01,8E

32-56,6N 032-54,3E

33-09,5N 032-36,5E.

2.- Wide berth requested.

3.- Cancel NAVAREA III 034/12.

167/12

SICILIAN CHANNEL

1.- Less water than charted reported in 36-49.83N 011-59.41E, depth 19.6 metres.

2.- Cancel NAVAREA III 165/12.

525/11

IONIAN SEA

1.- Firing exercises from 01 JAN12 to 31 DEC12, Monday, Tuesday, Wednesday and Thursday, from 0500 UTC to 2100 UTC and Friday from 0500 UTC to 1300 UTC, except holidays, in area bounded by:

37-48.0N 021-05.0E

37-48.0N 021-17.0E

37-31.0N 021-20.0E

37-31.8N 021-08.0E.

2.- Cancel this message on 312359 UTC DEC12.

VII

524/11

AEGEAN SEA

1.- Firing exercises from 01 JAN12 to 31 DEC12, daily from 0500 UTC to 1500 UTC, except Fridays, Saturdays, Sundays and holidays in area bounded by:

39-43.0N 023-40.0E

40-00.5N 024-18.0E

39-43.0N 024-31.0E

39-26.0N 023-53.0E.

2.- Cancel this message on 312359 UTC DEC12.

523/11

AEGEAN SEA

1.- Firing exercises from 01 JAN12 to 31 DEC12, daily from 0530 UTC to 1230 UTC, except Fridays, Saturdays, Sundays and holidays in area bounded by:

40-23.0N 023-04.8E

40-16.3N 023-31.5E

40-04.5N 023-23.0E

40-13.5N 022-58.0E.

2.- Cancel this message on 312359 UTC DEC12.

522/11

AEGEAN SEA

1.-Firing exercises from 01 JAN12 to 31 DEC12, daily from sunrise to sunset, in area bounded by:

38-02N 024-52E

38-16N 025-21E

37-48N 025-49E

37-34N 025-23E

37-42N 025-01E

38-00N 024-52E.

2.- Cancel this message on 312359 UTC DEC12.

521/11

KRITICO SEA

1.- Firing exercises and missile launching for the year 2012.

A.-Wednesday, Thursday and Friday, from 0530 UTC to sunset, from 01 JAN12 to 31 DEC12.

B.-Saturday from 0530 UTC to sunset from 01 JAN12 to 31 MAR12 and from 01 NOV12 to 31 DEC12, in area bounded by:

36-18N 024-07E

36-18N 025-59E

36-25N 026-12E

36-16N 026-40E

35-36N 026-41E

35-31N 024-11E

35-36N 024-07E.

Target dropping zone

Circle of 1.000 metres radius centred in: 35-32N 024-13,0E.

Circle of 1.000 metres radius centred in: 35-28N 024-11,7E.

2.- Cancel this message on 312359 UTC DEC12.

445/11

MEDITERRANEAN SEA

1. Operation Unified Protector

Operation Unified Protector has been terminated as of 31st October at 2159 UTC.

2. Consequences

The following are cancelled:

- The maritime surveillance area (MSA) in vicinity of Libya

- All processes implemented specifically for OUP: humanitarian aid shipments deconfliction, reporting when arriving in the MSA and cargo pre clearance information.

3. Merchant navies cooperation with NATO during OUP

NATO expresses its gratitude to the international merchant community for its outstanding cooperation and understanding during this operation.

4. Operation Active Endeavour

Operation Active Endeavour remains NATO'S ongoing operation in the Mediterranean Sea with a mission to find, deter and, if required, protect countries from acts of terrorism.

If contacted by NATO units your cooperation and assistance in answering questions would be greatly appreciated.

You can ask questions or report any suspicious activity to NATO warships, or directly to any of the following.

NATO MARITIME COMMAND IN NAPLES:

TOLL FREE PHONE: 800 1101 2010

EMAIL: MOCN3DOGCELL.MANP.NATO.INT

NAVAL COOPERATION AND GUIDANCE FOR SHIPPING:

LIEUTENANT COMMANDER CYRIL STYLIANIDIS

C.STYLIANIDIS.MANP.NATO.INT

39 334 609 9757

VII

NATO SHIPPING CENTRE (UK):

44 1923 956574

INFO SHIPPING.NATO.INT

WWW.SHIPPING.NATO.INT

5. NAVAREA III (395/11) has been cancelled.

392/11

EASTERN MEDITERRANEAN SEA

Pipe laying operations by ships "SOLITARIE", "CALAMITY JANE" and "HIGHLAND ROVER" until further notice, along the line joining the following positions:

31-44.88N 034-18.30E ("MARI-B" platform)

32-59.53N 034-04.39E ("TAMAR" gas field).

8 NM berth requested to ship "SOLITARIE" and 3 NM to ships "CALAMITY JANE" and "HIGHLAND ROVER".

329/11

TUNISIA NORTH COAST

Red light of "GALITON" lighthouse in position 37-29.9N 008-52.6E unlit..

PART 3

Summary of drilling rigs updated to NAVAREA III 512/12 warning.

Adriatic Sea-Ionian Sea

<i>Unknown</i>	<i>40°50,0'N</i>	<i>18°17,0'E</i>
<i>Bonaccia</i>	<i>43°36,0'N</i>	<i>14°21,2'E</i>
<i>Marica</i>	<i>44°04,3'N</i>	<i>14°00,6'E</i>
<i>Steward</i>	<i>44°12,8'N</i>	<i>12°46,6'E</i>
<i>Morena I</i>	<i>44°13,6'N</i>	<i>12°29,0'E</i>
<i>Annabella</i>	<i>44°13,7'N</i>	<i>13°04,4'E</i>
<i>Ika-A</i>	<i>44°21,5'N</i>	<i>13°29,3'E</i>
<i>Anamaria</i>	<i>44°21,8'N</i>	<i>13°22,5'E</i>
<i>Ida - B</i>	<i>44°26,8'N</i>	<i>13°28,8'E</i>
<i>Ida - C</i>	<i>44°27,7'N</i>	<i>13°30,3'E</i>
<i>Armida 1</i>	<i>44°28,5'N</i>	<i>12°27,2'E</i>
<i>Ida - A</i>	<i>44°29,7'N</i>	<i>13°26,7'E</i>
<i>Unknown</i>	<i>44°30,0'N</i>	<i>13°00,0'E</i>
<i>Irina</i>	<i>44°31,7'N</i>	<i>13°22,8'E</i>
<i>Ivana C</i>	<i>44°37,0'N</i>	<i>13°11,3'E</i>
<i>Ana</i>	<i>44°41,0'N</i>	<i>13°16,1'E</i>
<i>Ivana B</i>	<i>44°41,2'N</i>	<i>13°13,1'E</i>
<i>Vesna</i>	<i>44°41,2'N</i>	<i>13°19,1'E</i>
<i>Ivana E</i>	<i>44°44,7'N</i>	<i>13°14,8'E</i>
<i>Ivana K</i>	<i>44°44,7'N</i>	<i>13°18,0'E</i>
<i>Ivana D</i>	<i>44°47,0'N</i>	<i>13°15,8'E</i>
<i>Isabela South</i>	<i>44°57,5'N</i>	<i>13°09,1'E.</i>
<i>Isabela North</i>	<i>44°58,8'N</i>	<i>13°07,8'E.</i>

VIII
OBAVIJESTI
Informations

Iz tiska je izašao priručnik za plovidbu NAUTIČKI GODIŠNJAK 2013.

Obavijesti za Male karte
Information for Small Craft Charts

MK-8, MK-9, MK-11

Otočić Grujica: AIS


Upisati AIS na 44°24,4'N - 014°34,9'E
- za MK-8 na 44°24,5'N - 014°34,9'E

Islet Grujica: AIS


Insert AIS in 44°24,4'N - 014°34,9'E
- for MK-8 in 44°24,5'N - 014°34,9'E

MK-13

Srednji kanal, otočić Bisage: kavezi za uzgoj ribe


Ucrtati  na približno 44°01'30"N - 15°12'58"E

Srednji kanal, islet Bisage: marine farm


Insert  in vicinity 44°01'30"N - 15°12'58"E

MK-15

Šibenski kanal, pličina S od rta Grmine: svjetleća oznaka, kardinalna S


Ucrtati  na 43°41'18"N - 015°53'42"E i upisati karakteristiku: BK (6) + DBI 15s 7m 3M

Šibenski kanal, shoal S from cape Grmine: lighted mark


Insert  in 43°41'18"N - 015°53'42"E and: BK (6) + DBI 15s 7m 3M

MK-15

Hrid Blitvenica: AIS


Ucrtati  AIS na 43°37,5'N - 015°34,8'E

Hrid Blitvenica: AIS


Insert  AIS in 43°37,5'N - 015°34,8'E

MK-18

Brački kanal, Stobreč: novo svjetlo


Ucrtati  na 43°29'57"N - 016°31'56"E i upisati karakteristiku: C Bl (3) 9s 6m 3M

Brački kanal, Stobreč: new light


Insert  43°29'57"N - 016°31'56"E and: C Bl (3) 9s 6m 3M

MK-18

Brački kanal, Stobreč: signalna oznaka, kardinalna S


Ucrtati  na 43°29'51"N - 16°31'46"E

Brački kanal, Stobreč: cardinal S mark


Insert  in 43°29'51"N - 16°31'46"E

MK-29

Otočić Palagruža: AIS

Ucrtati  AIS na 42°23,5'N - 016°15,6'E

Islet Palagruža: AIS

Insert  AIS in 42°23,5'N - 016°15,6'E



OBRAZAC ZA OBAVIJESTI
Note for information

Molimo pomorce da, koristeći ovaj standardni obrazac, obavijeste Nautički odsjek Hrvatskog hidrografskog instituta o otkrivenim opasnostima za plovidbu, uočenim promjenama na pomoćnim navigacijskim sredstvima i predlože potrebne promjene na kartama i navigacijskim publikacijama.

Mariners are requested to use this standard form to notify the Hydrographic Institute of the Republic of Croatia, Nautical Department, about discovered dangers to navigation, changes observed in aids to navigation, or corrections to charts and publications seen to be necessary.

Mjesto: Datum:
Place: Date:

Ime pošiljatelja (ime broda):
Name of sender (Name of ship):

Adresa ili pozivni znak i zastava broda:
Address or ship's call sign and flag:

Predmet:
Subject:

Prava ili procijenjena pozicija:
True or approx. position:

Karta ili publikacija:
Chart or publication:

Posljednji primljeni Oglas za pomorce:
Latest "Oglas za pomorce" received:

Sadržaj obavijesti:

Details:



POTPIS:
SIGNATURE:

Hrvatski hidrografski institut, Nautički odsjek, Zrinsko-Frankopanska 161, 21000 Split, tel: +385/0/21/308-845, 098233450, fax: +385/0/21/347-208, E-mail: naut@hhi.hr, telex: 26-270 HIRH RH.

Hydrographic Institute of the Republic of Croatia, Nautical Department, Zrinsko-Frankopanska 161, 21000 Split, Croatia, Tel: +385/0/21/308-845, 098233450, Fax: +385/0/21/347-208, E-mail: naut@hhi.hr, Telex: 26-270 HIRH RH.

POPIS POMORSKIH KARATA I NAVIGACIJSKIH PUBLIKACIJA
List of nautical charts and publication

POMORSKE KARTE
Nautical charts

Karta pomorska 100-15
Karta pomorska 100-16
Karta pomorska 100-17
Karta pomorska 100-18
Karta pomorska 100-19
Karta pomorska 100-20
Karta pomorska 100-21
Karta pomorska 100-22
Karta pomorska 100-23
Karta pomorska 100-24
Karta pomorska 100-25
Karta pomorska 100-26
Karta pomorska 100-27
Karta pomorska 100-28
Karta pomorska 100-29
Karta pomorska 100-30
Karta pomorska 300-31
Karta pomorska 300-32
Karta pomorska 300-33
Karta pomorska 300-34
Karta pomorska 300-35
Karta pomorska 300-36
Karta pomorska 300-37
Karta pomorska 10
Karta pomorska 11
Karta pomorska 13
Karta pomorska 14
Karta pomorska 15
Karta pomorska 16
Karta pomorska 17
Karta pomorska 20
Karta pomorska 22
Karta pomorska 32
Karta pomorska 37
Karta pomorska 47
Karta pomorska 50
Karta pomorska 63
Karta pomorska 83
Karta batimetrijska B 100
Karta pomorska 101
Karta pomorska 102
Karta pomorska 108
Karta pomorska 109
Karta pomorska INT 3410
Karta pomorska INT 3412
Karta pomorska INT 3414
Karta pomorska 151
Karta pomorska 152
Karta pomorska 153
Karte pomorske 154
Karta pomorska 50-3
Karta pomorska 50-4
Karta pomorska 50-20

POMORSKE KARTE
Nautical charts

Karta pomorska 301
Karta pomorska 302
Karta pomorska 303
Karta pomorska 401
Karta pomorska 402
Karta pomorska 501
Karta pomorska 502
Karta pomorska 512
Karta pomorska 518
Karta pomorska 525
Karta pomorska 533
Karta pomorska 534
Karta pomorska 535
Komplet malih karata - I dio
Komplet malih karata - II dio

PUBLIKACIJE
Publications

Peljar Jonskog mora i Malteških otoka
Popis svjetala (PS) i signala za maglu - Jadransko more - Jonsko more - Malteški otoci, 2009.
Znaci i kratice na hrvatskim pomorskim kartama 2002.
Katalog pomorskih karata i navigacijskih publikacija, 2008.
Peljar I - Jadransko more - istočna obala, 2012.
Peljar za male brodove, prvi dio, Piranski zaljev - Virsko more 2002.
Peljar za male brodove, drugi dio, Sedmovrače - Rt Oštra 2003.
Portolano per piccole imbarcazioni I. parte
Portolano per piccole imbarcazioni II. parte
Adriatic sea pilot volume I.
Adriatic sea pilot volume II.
Adrianautikführer für kleine Schiffe I. Teil
Adrianautikführer für kleine Schiffe II. Teil
Hidrografski godišnjak
Nautičke tablice, 1999.
Pomorske oznake, IALA sustav
Tablice morskih mijena, Jadransko more - istočna obala 2013.
Klimatološki atlas Jadranskog mora
Terestrička i elektronska navigacija, 1986.
Oglas za pomorce
"Andrija Mohorovičić" - izvještaj i rezultati oceanografskih istraživanja Jadranskog mora
Identifikator zvijezda (izdanje 1991)
Brodski dnevnik
Dnevnik stroja
Radioslužba 2012.
Nautički godišnjak 2013.
Priručnik za obuku radiooperatera s ograničenom ovlasti - morsko područje plovidbe A1 - ROC, 1999.
"Živi arhipelag u Hrvatskoj" - sjeverni, srednji i južni dio (hrvatski, engleski, njemački, talijanski)
Nautički priručnik s planovima luka: ZADARSKI ARHIPELAG, 2005 (hrvatski, francuski, engleski, njemački, talijanski)
101 INFO - Istočna obala Jadrana, informativna karta za nautičare, 2012.
"Jadranski arhipelag, akvatorij Split" (hrvatski i engleski)

PRODAJA KARATA I NAVIGACIJSKIH PUBLIKACIJA
Sales of charts and nautical publications

1. **NAVAL-ADRIA**, d.o.o., Budicinova 7, 51000 Rijeka, tel. i fax. +385 (0)51 267635
• Prodavaonica Nautika, 51222 Bakar, tel. i fax. +385 (0)51 761730, e-mail naval-adria@ri.htnet.hr
2. **GEOSUSTAVI**, d.o.o., Gundulićeva 26, 21000 Split, tel. +385 (0)21 582208, fax. +385 (0)21 484556, e-mail info@geosustavi.hr
3. **DOMINOVIĆ**, d.o.o., Trg hrvatske bratske zajednice b.b (NSK), 10000 Zagreb, tel. +381 (0)1 6150315, fax. +385 (0)1 6130111,
e-mail dominovic@dominovic.hr
4. **LALIZAS MARINA** d.o.o., Kopilica 5, 21000 Split
Mreža prodavaonica:
 - Prodavaonica 1 - Split, Obala Lazareta 1, 21000 Split, tel. i fax. +385 (0)21 344371
 - Prodavaonica 2 - Split, Kopilica 5, 21000 Split, tel. +385 (0)21 490709 i fax. +385 (0)21 339060
 - Prodavaonica 3 - Zadar, Jurja Bijanikinija 9, 23000 Zadar, tel. i fax. +385 (0)23 254458
 - Prodavaonica 4 - Zagreb, Cvjetna cesta 11, 10000 Zagreb, tel. +385 (0)1 6183342, fax +385 (0)1 6183341
 - Prodavaonica 5 - Šibenik, Obala dr. Franje Tuđmana 2, 22000 Šibenik, tel. i fax. +385 (0)22 212268
 - Prodavaonica 6 - Dubrovnik (Mokošica), Na Skali 4, 20236 Mokošica - Dubrovnik, tel. i fax. +385 (0)20 454073
 - Prodavaonica 7 - Pula, Riva 14, 52100 Pula, tel. +385 (0)52 210904
 - Prodavaonica 8 - Rijeka, M. Barača 3, 51000 Rijeka, tel. i fax. +385 (0)51 343173
 - Prodavaonica 9 - Zadar, Vlatka Mačeka 6, 23000 Zadar, tel. +385 (0)23 302147
 - Prodavaonica 10 - Split, Branimirova obala 2, 21000 Split, tel. +385 (0)21 398407
 - Prodavaonica 11 - Makarska, Kralja Zvonimira 3, 21300 Makarska, tel. i fax. +385 (0)21 679389
 - Prodavaonica 12 - Dubrovnik (Gruž), Obala Pape Ivana Pavla II br. 24, 20000 Dubrovnik, tel. +385 (0)20 313063, fax. +385 (0)20 313067
 - Prodavaonica 13 - Biograd na Moru, Kralja Petra Svačića 14, 23210 Biograd na Moru, tel. i fax. +385 (0)23 700866
 - Prodavaonica 14 - Trogir, Put Cumbrijana 22, 21220 Trogir, tel. i fax. +385 (0)21 883031
5. **INVENTING**, d.o.o., Palinovečka 19f, 10000 Zagreb, tel. i fax. +385 (0)1 6523921, e-mail: inventing@zg.t-com.hr
6. **NAVIGATORE**, t.o., Riva Amfora 7, Červar-Porat, 52440 Poreč, tel. i fax. +385 (0)52 436663
7. **TRINAESTICA - 13**, t.o., Ulica kneza Domagoja 3, 23210 Biograd na moru, tel. +385 (0)23 383219
8. **MARINERA**, Obala kralja Petra Krešimira IV br. 11, 23210 Biograd na moru, tel. i fax. +385 (0)23 384882

Hrvatski hidrografski institut izdaje i službene elektroničke karte (ENC). Dostupne su preko naših distributera C-MAP by Jeppesen na www.c-map.no i Primar na www.primar.no

Official Electronic Navigational Charts (ENC) produced by the Hydrographic Institute of Croatia are available via our authorized distributors: C-MAP by Jeppesen on www.c-map.no and Primar on www.primar.no

Publikacije Hrvatskog hidrografskog instituta prodaju isključivo ovlašteni distributeri.
Charts and publications are sold by authorized sales agents only.