



ISSN 0030-0713

SVEZAK 5

OGLAS ZA POMORCE

NOTICE TO MARINERS

**HRVATSKI HIDROGRAFSKI INSTITUT
SPLIT - HRVATSKA**

Svibanj / May 2014.

Oglasi / Notices: 1 - 53

"OGLAS ZA POMORCE" mjesečno je izdanje. Donosi obavijesti za ažuriranje pomorskih karata i navigacijskih publikacija Hrvatskog hidrografskog instituta za Jadransko more, Jonsko more i Malteške otoke.

"OGLAS ZA POMORCE" is a monthly edition. Contains information for keeping up-to-date Croatian charts and nautical publications for Adriatic Sea, Ionian Sea and Maltese Islands.

SADRŽAJ - CONTENTS

- I.** UVODNA OBJAŠNENJA, PREGLED ISPRAVAKA
Explanatory Notes, Index of Corrections
- II.** ISPRAVCI KARATA
Corrections to Charts
- III.** ISPRAVCI PELJARA
Corrections to Sailing Directions
- IV.** ISPRAVCI POPISA SVJETALA
Corrections to List of Lights
- V.** ISPRAVCI RADIOSLUŽBE
Corrections to Radio Service
- VI.** ISPRAVCI KATALOGA
Corrections to Catalogue
- VII.** NAVIGACIJSKI RADIOOGLASI
Reprints of Radio Navigational Warnings
- VIII.** OBAVIJESTI
Information

O svim promjenama važnima za sigurnost plovidbe molimo obavijestiti: HRVATSKI HIDROGRAFSKI INSTITUT, Nautički odjel, Zrinsko-Frankopanska 161, 21000 Split Tel.: +385/0/21/308-845, 098233450, Fax: 021/347-208, E-mail: naut@hhi.hr, www.hhi.hr / Tiskani formular je sastavni dio Oglasa.

For all changes important for the safety of navigation please notify: HYDROGRAPHIC INSTITUTE OF THE REPUBLIC OF CROATIA Nautical Department, Zrinsko-Frankopanska 161, 21000 Split, Croatia, Tel.: +385/0/21/308-845, 098233450, Fax: 021/347-208, E-mail: naut@hhi.hr, www.hhi.hr

The form, which is convenient for sending a report, is given at the end of this issue.

Godišnja pretplata / Annual Subscription: 330,00 kn

RAVNATELJ
doc.dr.sc. Nenad Leder

I

Uvodna objašnjenja *Explanatory Notes*

RADIOOGLASE za istočni dio Jadrana svakodnevno odašiljaju hrvatske obalne radiopostaje.

RADIO NAVIGATIONAL WARNINGS for east Adriatic coast are broadcasted daily by Croatian coastal radio stations.

DUBINE I VISINE određene su u metrima. Dubine se odnose na srednju razinu nižih niskih voda živih morskih mijena, a visine na srednju morsku razinu.

DEPTHS are in meters and are reduced to Chart Datum which is Mean Lower Low Water Springs.

HEIGHTS are above Mean Sea Level.

SEKTORI VIDLJIVOSTI svjetala i pokriveni smjerovi imaju vrijednost more-kopno (otok), ako nije drugačije naglašeno. Daljina vidljivosti svjetala izrađena je u nautičkim miljama za visinu motriteljeva oka (5m).

SECTORS OF LIGHTS. The limits of sectors and areas of visibility, and the alignment of direction lights and leading lights are given as seen from seaward. Range in nautical miles is given for the height of eye of the observer - 5 metres.

Svi oglasi za ispravak karata iz prethodne godine objavljuju se u OZP za siječanj tekuće godine.

All Notices for correction to charts of previous year are printed in January issue of the current year.

OZP	Oglas za pomorce	- Notices to Mariners
PS	Popis svjetala i signala za maglu	- List of Lights
RS	Radioslužba za pomorce	- Radio Service
RO	radiooglasi	- Radio warnings
M	nautička milja	- Nautical mile
AN		- Avvisi ai Naviganti
ANM		- Admiralty Notices to Mariners
L/L		- Admiralty List of Lights
(P)	prethodni oglasi	- Preliminary Notices
(T)	privremeni oglasi	- Temporary Notices
HHI	Hrvatski hidrografski institut	- Hydrographic Institute of the Republic of Croatia
MK	male karte	

I


Pregled ispravaka Index of corrections

Karte Charts	Oglas broj Notices No.	Publikacije Publications	Oglas broj Notice No.
- 100-17	1	Peljar I	7, 8, 9, 10, 11, 12, 13, 14, 15, 16, 17, 18, 19 20, 21, 22, 23
- 100-18	1, 2		
- 100-19	1		
- 100-26	4, 5, 6		
- 50-4	2	Peljar za male brodove:	
- Plan 15	2	- I dio	24, 25
- Plan 47	3	- II dio	26, 27, 28, 29, 30, 31, 32, 33, 34, 35, 36, 37, 38, 39, 40
		Popis svjetala i signala za maglu	41, 42, 43, 44, 45, 46, 47
		Radioslužba za pomorce	Nema ispravaka - <i>Nil</i>
		Ispravci Kataloga	48, 49, 50, 51, 52, 53


II
ISPRAVCI KARATA
Corrections to Charts

JADRANSKO MORE - ADRIATIC SEA
HRVATSKA - CROATIA

1 - 5/14 Cres, uvala Martinšćica: posebna oznaka

Ucrtati  na 44°37.50'N - 014°28.05'E

Cres, Martinšćica bay: special mark

Insert  in 44°37.50'N - 014°28.05'E

Karte (posljednji ispravak) - *Charts (Last correction)*: 100-17(2-2/14); 100-18(2-2/14); 100-19(1-9/13).

2 - 5/14 Rijeka, Bratislavsko pristanište: svjetlo, nova karakteristika

Promijeniti karakteristiku svjetla C Bl(3) 5s 9m 4M (PS/LL 188/E2828) na približno 45°19.8''N - 14°25.5''E u: C Bl(3) 6s 9m 3M

Rijeka, Bratislavsko pristanište: light, new characteristic

Substitute light description C Bl(3) 5s 9m 4M (PS/LL 188/E2828) in vicinity 45°19.8''N - 14°25.5''E by: C Bl(3) 6s 9m 3M

Karte (posljednji ispravak) - *Charts (Last correction)*: 100-18(1-5/14); 50-4(1-4/14); Plan 15(1-7/13), Plan 15 - Plan A Luka Rijeka.

3 - 5/14 Jadransko more: kuponi

Priložene kupone nalijepiti:

- a) Kupon br. 1 na Plan 47 SPLIT - KAŠTELANSKI ZALJEV, centar kupona na približno 43°30.3'N - 16°26.5'E.
- b) Kupon br. 2 na Plan 47 SPLIT - KAŠTELANSKI ZALJEV, na mjesto prikaza plana A, SPLIT - GRADSKA LUKA.
- c) Kupon br. 3 na Plan 47 SPLIT - KAŠTELANSKI ZALJEV, na mjesto prikaza dijagrama izvora hidrografskih podataka.

Adriatic Sea: block

Insert the accompanying blocks follows:

- a) *Block No. 1 in chart 47 SPLIT - KAŠTELANSKI ZALJEV, centre in 43°30.3'N - 16°26.5'E.*
- b) *Block No. 2 in chart 47 SPLIT - KAŠTELANSKI ZALJEV, Plana A SPLIT - GRADSKA LUKA.*
- c) *Block No. 3 in chart 47 SPLIT - KAŠTELANSKI ZALJEV, source data diagram .*

Karta (posljednji ispravak) - *Chart (Last correction)*: Plan 47(4-2/14).

4 - 5/14 Makarska: kupon

Priloženi kupon nalijepiti:

Kupon br. 4 na kartu 100-26 BRAČ - HVAR, Plan MAKARSKA.


Makarska: block

Insert the accompanying block:


Block No. 4 in chart 100-26 BRAČ - HVAR, Plan MAKARSKA.

Karte (posljednji ispravak) - *Charts (Last correction)*: 100-26(3 -11/13)

5 - 5/14 Makarska, prilaz luci: svjetleća plutača, oznaka sigurne vode

Ucrtati  na 43°17'21''N - 017°01'02''E i upisati: B Izo 5s 5m

Makarska, port entrance: lighted buoy, safe water mark

Insert  in 43°17'21''N - 017°01'02''E and B Izo 5s 5m

Karte (posljednji ispravak) - *Charts (Last correction)*: 100-26(4 -5/14)

6 - 5/14 Makarska, luka, gat: svjetlo, sektor potamnjenja

Na poziciji svjetla 43°17.6'N - 017°01.4'E prekriziti sektor potamnjenja od 010° do 035° (025°).

Makarska, port, pier: light, obscured sector

In position of light 43°17.6'N - 017°01.4'E delete obscured sector from 010° to 035° (025°).

Karte (posljednji ispravak) - *Charts (Last correction)*: 100-26(5 -5/14)

III
ISPRAVCI PELJARA
Corrections to Sailing Directions

PELJAR I - JADRANSKO MORE - ISTOČNA OBALA
Izdanje - Edition 2012.

7 - 5/14 ROVINJ: pontoni

Redak 04, dodati:

Do daljnega usidreno više plutajućih pontona u uvali Pod bolnicu (Valdibora).

Ploviti oprezno.

str. 36

8 - 5/14 Uvale Lamjana vela i Lamjana mala: ribogojilište

Redak 20, dodati:

Uvala Lamjana mala, ribogojilište, označeno žutim svjetlećim plutačama (posebni značaj), žuti blijesak 2 sekunde 2 milje, unutar spojnica pozicija:

a) 44°01'52.6"N - 015°13'41.4"E

b) 44°01'54.2"N - 015°13'47.9"E

c) 44°01'57.8"N - 015°13'38.8"E

d) 44°02'00.5"N - 015°13'45.9"E

Ploviti oprezno, na sigurnoj udaljenosti i smanjenom brzinom.

str. 162

9 - 5/14 ZADARSKI KANAL: podmorski radovi

Redak 47, dodati:

Do daljnega podmorski radovi u polumjeru od 1 milje od pozicije 44°06.0'N - 15°15.0'E (Fontana Kolovare).

Ploviti oprezno i smanjenom brzinom.

str. 166

10 - 5/14 ZADAR: podmorski radovi

Redak 27, dodati:

Do daljnega podmorski radovi u polumjeru od 1 milje od pozicije 44°06.0'N - 15°15.0'E (Fontana Kolovare).

Ploviti oprezno i smanjenom brzinom.

str. 169

11 - 5/14 Poništava se ispravak 10(T)-9/13.

str. 192

12 - 5/14 ŠIBENIK: Gat Vrulje, radovi

Redak 45, dodati:

U tijeku su radovi na Gat Vrulje. Područje radova označeno je svjetlećom plutačom, žuti blijesak, sa znakom na vrhu (posebna oznaka), postavljenom na 43°43'50.26"N - 015°53'31.29"E. Zabranjena je plovidba, zaustavljanje, ribarenje i sve podvodne aktivnosti u području radova.

str. 192

13 - 5/14 TROGIRSKI KANAL: podmorski radovi

Redak 02, dodati:

Trogir, nova nautička luka, na približno 43°30.7'N - 016°14.6'E (Rt Čubrijan) postavljeni su plutajući pontoni.

Ploviti oprezno i smanjenom brzinom.

str. 213

14 - 5/14 Poništava se ispravak 10(T)-11/13.

str. 217

15 - 5/14 Poništava se ispravak 11(T)-11/13.

str. 220

16 - 5/14 Poništava se ispravak 16(T)-3/12.

str. 233

17 - 5/14 MAKARSKA: svjetleće oznake

Redak 41, dodati:

stoji: ...Crvenkasta strma klisura na poluotočiću Sv. Petar i svjetlo na zapadnom rtu poluotočića - četverokutna kamena kula nad kućom...

treba: ...Crvenkasta strma klisura na poluotočiću Sv. Petar, svjetlo na zapadnom rtu poluotočića - četverokutna kamena kula nad kućom; svjetlo na jugoistočnom rtu poluotoka Sv. Petar - crvena kula sa stupom i galerijom; svjetleća plutača sa znakom na vrhu (sigurne vode) na ulazu u luku, svjetlo na glavi gata - bijela kula sa stupom i galerijom i svjetlo na glavi lukobrana - zelena kula sa stupom i galerijom...

str. 233

III

18 - 5/14 MAKARSKA: UPOZORENJE

Redak 45, dodati:

UPOZORENJE: Prilazeći sa zapada i sjeverozapada, paziti na brodove koji izlaze iz luke Makarska. Do luke treba ploviti prema svjetlećoj plutači sa znakom na vrhu (sigurne vode) pa tek onda okrenuti prema luci Makarska.

str. 233

19 - 5/14 Poništava se ispravak 12(T)-11/13.

str. 238

20 - 5/14 ZALJEV VELA LUKA: podmorski radovi

Redak 34, dodati:

Vela Luka, do daljnje radovi na spojnici pozicija 42°57.6'N - 016°42.0'E i 42°57.5'N - 016°42.4'E.

Zabranjeno pristajanje, privezivanje, sidrenje, plovidba i sve aktivnosti.

str. 242

21 - 5/14 Poništava se ispravak 14(T)-11/13.

str. 251

22 - 5/14 Poništava se ispravak 15(T)-11/13.

str. 251

23 - 5/14 Poništava se ispravak 22(T)-4/14.

str. 278

III
PELJAR ZA MALE BRODOVE - I DIO
(Adriatic Sea Pilot - Volume I)
Izdanje - Edition 2002

24 - 5/14 ROVINJ, luka: pontoni

UPOZORENJE, dodati:

Do daljnega usidreno više plutajućih pontona u uvali Pod bolnicu (Valdibora).

Ploviti oprezno.

str. 87

25 - 5/14 MARTINŠĆICA, uvala: posebna oznaka

UPOZORENJE, dodati:

Signalna oznaka posebnog značaja na 44°37.50'N - 014°28.05'E postavljena.

str. 191

III
PELJAR ZA MALE BRODOVE - II DIO
(Adriatic Sea Pilot - Volume II)
Izdanje - Edition 2003

26 - 5/14 LAMJANA MALA, uvala: ribogojilište

UPOZORENJE, dodati:

Uvala Lamjana mala, ribogojilište, označeno žutim svjetlećim plutačama (posebni značaj), žuti bljesak 2 sekunde 2 milje, unutar spojnica pozicija:

a) 44°01'52.6"N - 015°13'41.4"E

b) 44°01'54.2"N - 015°13'47.9"E

c) 44°01'57.8"N - 015°13'38.8"E

d) 44°02'00.5"N - 015°13'45.9"E

Ploviti oprezno, na sigurnoj udaljenosti i smanjenom brzinom.

str. 99

27 - 5/14 ZADARSKI KANAL: podmorski radovi

Nakon navoda ORIJENTACIJA, dodati:

UPOZORENJE: Do daljnega podmorski radovi u polumjeru od 1 milje od pozicije 44°06.0'N - 15°15.0'E (Fontana Kolovare).

Ploviti oprezno i smanjenom brzinom.

str. 102

28 - 5/14 ZADAR, luka: podmorski radovi

UPOZORENJE, dodati:

Do daljnega podmorski radovi u polumjeru od 1 milje od pozicije 44°06.0'N - 15°15.0'E (Fontana Kolovare).

Ploviti oprezno i smanjenom brzinom.

str. 113

29 - 5/14 Poništava se ispravak 16(T)-9/13.

str. 147

30 - 5/14 ŠIBENIK: Gat Vrulje, radovi

Redak 45, dodati:

U tijeku su radovi na Gat Vrulje. Područje radova označeno je svjetlećom plutačom, žuti bljesak, sa znakom na vrhu (posebna oznaka), postavljenom na 43°43'50.26"N - 015°53'31.29"E. Zabranjena je plovidba, zaustavljanje, ribarenje i sve podvodne aktivnosti u području radova.

str. 147

31 - 5/14 TROGIRSKI KANAL: podmorski radovi

UPUTE ZA PLOVIDBU, dodati:

Trogir, nova nautička luka, na približno 43°30.7'N - 016°14.6'E (Rt Čubrijan) postavljeni su plutajući pontoni.

Ploviti oprezno i smanjenom brzinom.

str. 180

III

-
- 32 - 5/14** **Poništava se ispravak 21(T)-11/13.**
str. 186
-
- 33 - 5/14** **Poništava se ispravak 35(T)-3/12.**
str. 200
-
- 34 - 5/14** **MAKARSKA, luka: svjetleće oznake**
ORIJENTACIJA, dodati:
stoji: ...sa stupom i galerijom; zgrada općine...
treba: ...sa stupom i galerijom; svjetlo na jugoistočnom rtu poluotoka Sv. Petar - crvena kula sa stupom i galerijom; svjetleća plutača sa znakom na vrhu (sigurne vode) na ulazu u luku i svjetlo na glavi lukobrana - zelena kula sa stupom i galerijom; zgrada općine...
str. 200
-
- 35 - 5/14** **MAKARSKA, luka: UPOZORENJE**
UPOZORENJE, dodati:
Prilazeći sa zapada i sjeverozapada, paziti na brodove koji izlaze iz luke Makarska. Do luke treba ploviti prema svjetlećoj plutači sa znakom na vrhu (sigurne vode) pa tek onda okrenuti prema luci Makarska.
str. 200
-
- 36 - 5/14** **Poništava se ispravak 22(T)-11/13.**
str. 219
-
- 37 - 5/14** **Poništava se ispravak 24(T)-11/13.**
str. 226
-
- 38 - 5/14** **VELA LUKA, luka: podmorski radovi**
Nakon navoda MORSKE STRUJE, dodati:
UPOZORENJE: Do daljnje radovi na spojnici pozicija 42°57.6'N - 016°42.0'E i 42°57.5'N - 016°42.4'E.
Zabranjeno pristajanje, privezivanje, sidrenje, plovidba i sve aktivnosti.
str. 228
-
- 39 - 5/14** **Poništava se ispravak 25(T)-11/13.**
str. 240
-
- 40 - 5/14** **Poništava se ispravak 29(T)-4/14.**
str. 283
-

IV
ISPRAVCI POPISA SVJETALA
Corrections to List of Lights

POPIS SVJETALA I SIGNALA ZA MAGLU
Izdanje - Edition 2014

41 - 5/14							
188 E2828	Bratislavsko pristanište, glava	45 19.8 14 25.5	Fl(3) R 6s	9	3	Crvena četverokutna kula sa stupom i galerijom, 7m	(2(0,5+1);0,5+2,5)s
42 - 5/14							
410,1 E3167	-- S lukobran, glava	44 02.0 15 15.5	Fl R 3s	7	4	Crvena kula sa stupom i galerijom, 6m	(0,5+2,5)s Pot 108-125(17)
43- 5/14							
414 E3171,7		UKLONJENO					
44 - 5/14							
612,5	- Poluotok Sv. Petar, SE strana	43 17.5 17 01.3	Fl(2) R 4s	7	4	Crvena kula sa stupom i galerijom	(0,5+1;0,5+2)s
45 - 5/14							
613 E3390	Gat, glava	43 17.6 17 01.4	Fl W 3s	7	4	Bijela kula sa stupom i galerijom	(0,5+2,5)s Pot 016-041(025)
46- 5/14							
613,4	- glava lukorana	43 17.5 17 01.4	Fl G 3s	7	4	Zelena kula sa stupom i galerijom	(0,5+2,5)s
47 - 5/14							
613,8	- <i>plutača</i>	43 17.4 17 01.0	Iso W 5s		5	Crvena \odot na plutači s crvenim i bijelim okomitim prugama	(2,5+2,5)s

V
ISPRAVCI RADIOSLUŽBE
Corrections to Radio Service

RADIOSLUŽBA
Izdanje - Edition 2012

Nema ispravaka - *Nil*

VI

ISPRAVCI KATALOGA *Corrections to Catalogue*

KATALOG POMORSKIH KARATA I NAUTIČKIH PUBLIKACIJA Izdanje - *Edition 2013*

48-5/14 **Čelija ENC: novo izdanje**

U poglavlju OBALNE ENC, za HR3C0017, u stupcu Novo izdanje upisati: 5-2014
str. 34

49-5/14 **Čelija ENC: novo izdanje**

U poglavlju OBALNE ENC, za HR3C0018, u stupcu Novo izdanje upisati: 5-2014
str. 34

50-5/14 **Čelija ENC: novo izdanje**

U poglavlju OBALNE ENC, za HR3C0019, u stupcu Novo izdanje upisati: 5-2014
str. 34

51-5/14 **Čelija ENC: novo izdanje**

U poglavlju LUČKE I PRISTANIŠNE ENC, za HR50020C, u stupcu Novo izdanje upisati: 5-2014
str. 37

52-5/14 **Čelija ENC: novo izdanje**

U poglavlju LUČKE I PRISTANIŠNE ENC, za HR50047D, u stupcu Novo izdanje upisati: 5-2014
str. 41

53-5/14 **Čelija ENC: novo izdanje**

U poglavlju LUČKE I PRISTANIŠNE ENC, za HR60047A, u stupcu Novo izdanje upisati: 5-2014
str. 41

VII
NAVIGACIJSKI RADIOOGLASI
RADIO NAVIGATIONAL WARNINGS

RADIOOGLASI na snazi 25. svibnja 2014. u 0900 LT (0800 UTC)

2014. godina:

- 0081 Od 23. svibnja do 20. lipnja strujomjerne stanice usidrene na:
1) 45°20'16.6"N - 014°18'40.2"E
2) 45°20'14.5"N - 014°18'51.9"E (Opatija)
Zabranjeno sidrenje i ribarenje u polumjeru 50 metara od stanica.
- 0080 Od 23. do 25. svibnja regata na ruti Split - Komiza - Split. Ploviti oprezno.
- 0078 Poništava se radiooglas 120/2013.
Pristajanje i privez svim plovilima na Branimirovoj obali (zapadna obala) Gradske luke Split, dopušteno.
- 0076 Luka Rijeka, Bratislavsko pristanište, glava, svjetlo PS188/E2828 na 45°19.8'N - 014°25.5'E postavljeno.
Nova karakteristika: C Bl(3) 6 sekundi 9 metara 3 milje.
- 0073 Do 25. svibnja radovi na pristanu Donje Čelo. Ploviti oprezno.
- 0068 Trogir, nova nautička luka, na približno 43°30.7'N - 016°14.6'E (Rt Čubrijan) postavljeni plutajući pontoni.
Ploviti oprezno i smanjenom brzinom.
- 0064 Vela Luka, radovi na spojnici pozicija 42°57.6'N - 016°42.0'E i 42°57.5'N - 016°42.4'E.
Zabranjeno pristajanje, sidrenje i plovidba.
- 0062 Luka Makarska, svjetlo, glava gata, PS 613 na 43°17.6'N - 017°01.4'E, sektor potamnjenja promijenjen.
Novi sektor potamnjenja od 016° do 041°(025°).
- 0061 Luka Makarska, prilaz, svjetleća plutača (500m SW od lukobrana) na 43°17'21.0"N - 017°01'02.2"E postavljena.
Značaj: sigurne vode
Karakteristika: B Izo 5 sekundi 5 milja.
- 0060 Luka Makarska, lučko svjetlo na 43°17'31.7"N - 017°01'20.7"E (glava novog lukobrana) postavljeno.
Značaj: lateralni - desno
Karakteristika: Z Bl 3 sekunde 7 metara 4 milje.
- 0059 Luka Makarska, lučko svjetlo na 43°17'31.7"N - 017°01'17.0"E (SE rt poluotoka Sv. Petar) postavljeno.
Značaj: lateralni - lijevo
Karakteristika: C Bl(2) 4 sekunde 7 metara 4 milje.
- 0058 a) Luka Makarska, svjetleća plutača, lateralna desna (Z Bl 2s 2M - oznaka područja izgradnje lukobrana) na 43°17'29.4"N - 017°01'28.8"E uklonjena.
b) Luka Makarska, svjetleća plutača, posebnog značaja - žuta (oznaka područja izgradnje lukobrana) na 43°17'29.0"N - 017°01'21.5"E uklonjena.
- 0051 Uvala Lamjana mala, ribogojilište, označeno žutim svjetlećim plutačama (posebni značaj) žuti bljesak 2 sekunde 2 milje unutar spojnica pozicija:
a) 44°01.872'N - 015°13.410'E (WGS 84)
b) 44°01.899'N - 015°13.518'E (WGS 84)
c) 44°01.959'N - 015°13.366'E (WGS 84)
d) 44°02.004'N - 015°13.484'E (WGS 84)
Ploviti oprezno, na sigurnoj udaljenosti i smanjenom brzinom.
- 0049 Šibenik, svjetleća plutača, posebni značaj na 43°43'50.26"N - 15°53'31.29"E postavljena (Gat Vrulje).
Karakteristika: Ž K 1 sekunda 1 milja Zabranjena plovidba, ribarenje, sidrenje i podvodne aktivnosti.
- 0048 Do daljnega podmorski radovi u polumjeru od 1 milje od pozicije 44°06.0'N - 15°15.0'E (Fontana Kolovare).
Ploviti oprezno i smanjenom brzinom.
- 0047 Do daljnega usidreno više plutajućih pontona u uvali Pod bolnicu (Valdibora).
Ploviti oprezno.
- 0044 Otok Cres, uvala Martinšćica, signalna oznaka posebnog značaja na 44°37.49'N - 014°27.77'E postavljena.

VII

RADIO NAVIGATIONAL WARNINGS in force on May 25th 2014 at 0900 LT (0700 UTC)

Year 2014:

- 0081 From May 23rd to June 20th current meter stations in:
1) 45°20'16.6"N - 014°18'40.2"E
2) 45°20'14.5"N - 014°18'51.9"E (Opatija)
Anchoring and fishing in radius 50 metres from stations prohibited.
- 0080 From May 23rd to May 25th regatta on route Split - Komiža - Split. Wide berth requested.
- 0078 P Cancel 120/2013. Berthing for all ships in Branimirova obala (west coast) Split city port, allowed.
- 0076 Rijeka port, Bratislavsko pristanište, head, light LL188 / E2828 in 45°19.8'N- 014°25.5'E re-established.
New characteristic: Fl(3) R 6 seconds 9 metres 3 miles.
- 0073 To May 25th works on pier Donje Čelo. Wide berth requested.
- 0068 Trogir, new nautical port, approximately in 43°30.7'N - 016°14.6'E (Rt Čubrijan) floating pontoons established.
Wide berth and reduced speed requested.
- 0064 Vela Luka, underwater works in area bounded by 42°57.6'N - 016°42.0'E and 42°57.5'N - 016°42.4'E
Berthing, anchoring, navigation prohibited.
- 0062 Makarska, port, pier head, light LL 613 in 43°17.6'N - 017°01.4'E obscured sector changed.
New obscured sector from 016° to 041°(025°).
- 0061 Makarska, port approach, light buoy (500m SW from breakwater) in 43°17'21.0"N - 017°01'02.2"E established.
Feature: safewater
Characteristic: Iso W 5 seconds 5 miles.
- 0060 Makarska, port, light in 43°17'31.7"N - 017°01'20.7"E (new breakwater head) established.
Feature: lateral - starboard
Characteristic: Fl G 3 seconds 7 metres 4 miles.
- 0059 Makarska, port, light in 43°17'31.7"N - 017°01'17.0"E (SE cape of peninsula Sv. Petar) established.
Feature: lateral - port
Characteristic: Fl (2) R 4 seconds 7 metres 4 miles.
- 0058 a) Makarska, port, light buoy, lateral starboard (Fl G 2s 2M - breakwater construction area) in 43°17'29.4"N - 017°01'28.8"E removed.
b) Makarska, port, light buoy special mark, yellow (breakwater construction area) in 43°17'29.0"N - 017°01'21.5"E removed.
- 0051 Lamjana mala cove, marine farm, marked by lighted buoys, special marks, Fl Y 2 seconds 2 miles in area bounded by:
a) 44°01.872'N - 015°13.410'E (WGS 84)
b) 44°01.899'N - 015°13.518'E (WGS 84)
c) 44°01.959'N - 015°13.366'E (WGS 84)
d) 44°02.004'N - 015°13.484'E (WGS 84)
Wide berth, safe distance and reduced speed requested.
- 0049 Šibenik, light buoy, special mark in 43°43'50.26"N - 15°53'31.29"E established (Gat vrulje).
Characteristic: Q Y 1 second 1 mile. Navigation, fishing, anchoring and underwater works prohibited.
- 0048 Until next notice underwater works in 1 mile radius from position 44°06.0'N - 15°15.0'E (Fontana Kolovare).
Wide berth and reduced speed requested.
- 0047 Until next notice floating pontoons anchored in bay Pod Bolnicu bay (Valdibora).
Wide berth requested.
- 0044 Cres island, Martinšćica bay, special mark in 44°37.49'N - 014°27.77'E established.

VII

NAVAREA III

SECTION A

Warnings originated from May 23rd 2014 at 0900 LT (0700 UTC):

270/14 BLACK SEA - ROMANIA

- 1.- Metallic object adrift in vicinity 44-09.0N 029-28.2E, at 221700 UTC MAY14.
- 2.- Cancel this message on 272359 UTC MAY14.

269/14 BLACK SEA - UKRAINE

- 1.- Gunnery exercises from 26 thru 31 MAY14, from 0400 UTC to 1600 UTC, in area bounded by:
45-00.0N 032-16.0E
44-54.0N 032-33.0E
44-42.0N 032-49.0E
44-37.0N 032-40.0E
44-41.0N 032-12.0E
44-48.0N 032-08.0E.
- 2.- Cancel this message on 311700 UTC MAY14.

268/14 BLACK SEA - UKRAINE

- 1.- Gunnery exercises 26 thru 31 MAY14 from 0400 UTC to 1600 UTC, in area bounded by:
44-53N 032-55E
44-52N 033-11E
44-45N 033-11E
44-45N 033-06E.
- 2.- Cancel this message on 311700 UTC MAY14.

265/14 STRAIT OF KERCH

- Drilling operations by vessels "IRBEN" on position 45-21.5N 036-39.1E and "SIDON" on position 45-18.2N 036-30.7E.
Wide berth requested.

264/14 BLACK SEA - ROMANIA

- Offshore rig "PROMETEU" established in position: 44-45.30N 030-34.07E.
Wide berth requested.

263/14 BLACK SEA - RUSSIA

- 1.- Gunnery firing exercises 22 thru 26 MAY14 from 0500 UTC to 1300 UTC, area bounded by:
44-12.0N 036-39.0E
44-31.0N 036-43.0E
44-31.0N 037-02.0E
44-19.0N 037-00.0E.
- 2.- Cancel this message on 261400 UTC MAY14.

262/14 STRAIT OF KERCH

- 1.- Underwater operations by ship "VODOLAZ 14" from 21 MAY14 to 05 JUN14, in area bounded by:
45-08.1N 036-39.2E
45-08.0N 036-40.0E
45-06.0N 036-38.1E
45-06.8N 036-30.0E.
- 2.- Cancel this message on 052359 UTC JUN14.

261/14 BLACK SEA - UKRAINE

- 1.- Gunnery exercises 21 thru 24 MAY14 from 0400 UTC to 1600 UTC, in area bounded by:
44-53N 032-55E
44-52N 033-11E
44-45N 033-11E
44-45N 033-06E.
- 2.- Cancel this message on 241700 UTC MAY14.

VII

259/14 MEDITERRANEAN AND BLACK SEAS

NAVAREA III Warnings in force on 20 MAY14 at 0600 UTC.

2013: 113, 263, 637, 654.

2014: 021, 142, 165, 166, 183, 196, 198, 203, 204, 205, 226, 229, 230, 232, 234, 237, 239, 246, 248, 249, 251, 252, 254, 255, 256, 257, 258, 259.

1.- Only those less than 42 days old are daily broadcasted on SafetyNET at 1200 UTC and 2400 UTC.

2.- All NAVAREA III warnings in force are available on the web-site www.armada.mde.es/ihm/.

3.- New NAVAREA III warnings are also printed in the weekly edition of Spanish Notices to Mariners (section 5).

4.- Cancel this message on 262359 UTC MAY14.

254/14 BLACK SEA - ROMANIA

1.- Oceanographic research by R/V "MSV NAUTICAL TIDE" from 19 MAY14 to 19 JUL14, in area bounded by:

44-20.7N 030-47.2E

44-03.0N 031-09.6E

44-00.7N 031-24.3E

43-26.0N 031-19.8E

43-21.6N 031-06.4E

43-23.3N 030-59.5E

43-38.2N 030-28.6E

43-40.6N 029-50.3E

43-45.6N 029-15.2E

43-45.6N 028-49.8E

44-20.8N 028-49.3E

44-21.3N 029-41.4E

44-20.8N 030-45.2E.

Wide berth requested.

2.- Cancel this message on 192359 UTC JUL14.

252/14 BLACK SEA - UKRAINE

1.- Gunnery exercises from 19 thru 24 MAY14, from 0400 UTC to 1600 UTC, in area bounded by:

44-41.0N 032-12.0E

44-48.0N 032-08.0E

45-00.0N 032-16.0E

44-54.0N 032-33.0E

44-42.0N 032-49.0E

44-37.0N 032-40.0E.

2.- Cancel this message on 241700 UTC MAY14.

251/14 WESTERN MEDITERRANEAN SEA

1.- Naval cooperation and guidance for shipping (NCAGS) exercise MARSEC 14, with participation of Spanish maritime authorities and naval units, will take place in Spanish TTW and international waters within area bounded by parallels 20-00N 53-00N and meridians 20-00W 10-00E, from 182200 UTC to 232100 UTC MAY 14.

2.- All vessels above 300 GRT planning to sail through the aforementioned area are invited to send their format ALFA forms either by email (ADP.NCAGSCDR(AT)COVAM.ES), fax (+34968318008) or registry ([HTTPS://ENCOMAR.COVAM.ES](https://encomar.covam.es)).

3. Format ALFA should be submitted 24 HRS. Prior to entering exercise area, in the following format:

EXERCISE MARSEC 14

SHIPS NAME/INT RADIO CALL SIGN /FLAG

IMO NR./MMSI

EMAIL ADDRESS / INMARSAT NR./TELEX NR./FAX NR.

CURRENT POSITION (+UTC), COURSE AND SPEED

DATE-TIME ENTERING EXER AREA

DATE-TIME LEAVING EXER AREA

NEXT PORT OF CALL (+ ETA), LAST PORT (+ATD)

DANGEROUS CARGO (TYPE)

NAME AND ADDRESS OF THE SHIPS OWNER, OPERATOR OR CHARTERER.

4. format BRAVO: twice a day (0600Z-1800Z), only if requested by naval authorities, in following format:

EXERCISE MARSEC 14

SHIPS NAME/ IMO NO./ MMSI/ CURRENT POSITION (+UTC)/ CHANGES TO NAVTRACK

5.- Cancel this message at 232200 UTC MAY14.

249/14 WESTERN MEDITERRANEAN SEA - ALGERIA

"ILE HABIBAS" lighthouse in position 35-43.2N 001-07.9W unlit.

VII

248/14 BLACK SEA - KERCH STRAIT

1.- Bottom equipment deployed thru 30 JUN14, in following positions:

45-22.6N 036-39.1E

45-21.7N 036-41.4E

45-22.1N 036-38.6E

45-21.4N 036-41.0E

45-21.2N 036-37.9E

45-16.8N 036-29.7E

45-16.9N 036-35.4E.

Each device marked by three orange buoys on the surface.

200 metres berth requested.

2. Cancel this message on 302359 UTC JUN14.

246/14 EASTERN MEDITERRANEAN SEA - TUNISIA EAST COAST

1.- Rig "PETROSAUDI DISCOVER" drilling operations until 05 AUG14, in position 36-00.7N 011-59.9E. Logistic support by ship "NOR CHIEF". 1000 metres berth requested.

2.- Cancel this message 052359 UTC AUG14.

239/14 STRAIT OF KERCH

Geophysical operations till 01 SEP14, spread 200 metres in width on both sides, along the following three trackline.

Trackline 1

45-17.5N 036-31.0E

45-18.5N 036-28.8E

Trackline 2

45-20.6N 036-40.3E

45-22.3N 036-37.6E

Trackline 3

45-20.8N 036-40.9E

45-22.7N 036-38.7E

2.- Cancel this message on 012359 UTC SEP14.

237/14 EASTERN MEDITERRANEAN SEA - TUNISIA EAST COAST

West cardinal buoy of fish farm in position 36-29.66N 010-51.15E. Temporarily removed.

234/14 EASTERN MEDITERRANEAN SEA - TUNISIA EAST COAST

1.- Survey operations by ship "ASHTART" until 25 MAY14, in area bounded by:

36-00.9N 011-32.6E

35-58.1N 011-38.3E

35-51.8N 011-33.6E

35-54.6N 011-27.9E.

1000 metres berth requested.

2.- Cancel this message on 252359 UTC MAY14.

232/14 EASTERN MEDITERRANEAN SEA - TURKEY

1.- Seismic survey operations until 15 JUN14 by "BARBAROS HAYREDDIN PASA", M/V "BRAVO SUPPORTER" and M/V "DEEP SUPPORTER", in area bounded by:

35-31.6N 031-23.5E

34-57.4N 031-49.4E

34-43.7N 031-22.4E

35-17.8N 030-56.5E.

6NM berth requested.

2.- Cancel NAVAREA III 062/14.

3.- Cancel this message on 152359 UTC JUN14.

226/14 BLACK SEA - ROMANIA

1.- Drilling platform "GSP URANUS" established in 44-34.10N 029-25.87E.

2.- Cancel NAVAREA III 223/14.

230/14 BLACK SEA - ROMANIA

1.- Oceanographic research by ship "CATUNEANU 2", from 05 MAY14 to 20 JUN14, towing a streamer 150 metres length, in area bounded by:

44-00.2N 028-50.0E

44-05.2N 028-44.6E

44-04.0N 028-42.3E

43-58.9N 028-47.7E.

2.- Cancel this message on 202359 UTC JUN14.

VII

205/14 BLACK SEA - ROMANIA

1.- Oceanographic survey operations by M/V "SEA SURVEYOR" from 21 APR14 to 28 JUL14, in area bounded by:

44-22.3N 030-45.3E

44-44.0N 031-09.8E

44-00.6N 031-24.3E

44-03.0N 031-09.6E.

2NM berth requested.

2.- Cancel this message on 282359 UTC JUL14.

204/14 BLACK SEA - ROMANIA

Wreck with depth 31 metres in position 43-57-40N 028-42.31E.

203/14 EASTERN MEDITERRANEAN SEA - TURKEY

1.- Pipe laying operations until 31 AUG14, in vicinity the line joining the following positions:

35-59,0N 032-49,0E

35-22,9N 033-04,9E.

3NM berth requested.

2.- Cancel this message on 312359 UTC AUG14.

198/14 WESTERN MEDITERRANEAN SEA - ALGERIA

Red light "ROCHER LES MOULES" in position 35-42.3N 001-00.8W unlit.

196/14 BLACK SEA - ROMANIA

1.- Oceanographic research by R/V "OGS EXPLORA NAVIGATOR" from 05 MAR14 to 31 MAY14, in area bounded by:

44-20.7N 030-45.2E

44-20.7N 030-47.2E

44-03.0N 031-09.6E

44-00.7N 031-24.3E

43-27.0N 031-19.8E

43-21.6N 031-06.4E

43-23.3N 030-59.5E

43-38.2N 030-28.6E

43-40.6N 029-50.3E

43-45.6N 029-15.2E

43-45.6N 028-49.8E

43-47.9N 028-49.7E

43-47.7N 028-34.5E

43-48.6N 028-35.5E

43-59.6N 028-40.2E

44-00.7N 028-40.0E

44-00.8N 028-49.5E

44-16.1N 028-49.1E

44-16.0N 028-37.7E

44-20.8N 028-42.6E

44-20.7N 028-40.9E

44-20.8N 028-49.0E

44-21.3N 029-41.4E.

2 NM berth requested.

2.- Cancel NAVAREA III 104/14.

3.- Cancel this message on 312359 UTC MAY14.

166/14 BLACK SEA

Russian Black Sea fleet hydrographic department provides maritime safety navigation broadcasting navigational warnings and issue notices to marines at area of Crimean coast and inshore waters. Navigators and Crimean harbour masters requested to report any information concerning changes which effect on maritime safety navigation and address to Black Sea fleet hydrographic department via 299007 Sevastopol Gogol STR 37 Tel/Fax 0692-54-48-34/0692-54-45-07 E-mail gsblsf@mail.ru

165/14 BLACK SEA - RUSSIA

1.- Survey operations by M/V "ILIYA" from 04 APR14 to 30 JUN14, in area bounded by:

42-26.8N 039-04.3E

43-12.8N 039-03.4E

43-22.8N 039-11.3E

43-23.8N 039-57.7E

43-15.1N 039-56.0E.

Wide berth requested.

2.- Cancel this message on 010001 UTC JUL14.

VII

142/14 BLACK SEA - ROMANIA

- 1.- From 21 MAR14 to 01 OCT14 anchoring prohibited in circular area, radius 500 meters, centred in 43-52.23N 030-45.96E.
- 2.- Cancel NAVAREA III 127/14.
- 3.- Cancel this message on 012359 UTC OCT14.

021/14 EASTERN MEDITERRANEAN SEA - LIBYA

- 1.- Currentmeters have been moored in following positions
 - 1.1.- Bottom depth of 870 metres in position: 32-33.65N 019-49.03E, cable with top buoy at depth around 100 metres.
 - 1.2.- Bottom depth of 1964 metres in position: 32-39.67N 017-56.02E, cable with top buoy at depth around 50 metres. Operational for a period of 12 months. 1000 metres berth requested of the mentioned positions.
- 2.- Cancel this message on 152359 UTC JAN15.

229/14 BLACK SEA - TURKEY

- 1.- Firing exercise from 05 thru 23 MAY14 from 0700 UTC to 1500 UTC in area bounded by:
42-11.0N 029-24.0E
42-25.0N 030-09.0E
41-49.0N 030-50.0E
41-45.0N 030-23.0E.
- 2.- Cancel this message on 231600 UTC MAY14.

654/13 BLACK SEA - KERCH STRAIT

- Taman port and approaches.
Aerial bomb located in 45-07.97N 036-39.26E.
Anchor mine located in 45-07.73N 036-39.44E.
Bombshells located in 45-03.95N 036-35.12E and 45-03.94N 036-35.13E.
Navigation prohibited within 0.4NM of the mentioned positions.

637/13 EASTERN MEDITERRANEAN SEA - LIBYA

- 1.- Currentmeters have been moored in following positions
 - 1.1.- Bottom depth of 1902 metres in position: 32-40.69N 017-59.90E, cable with top buoy at depth of 60 metres.
 - 1.2.- Bottom depth of 824 metres in position: 32-31.20N 019-48.32E, cable with top buoy at depth of 60 metres. Operational for a period of 12 months.
- 2.- Cancel this message on 042359 UTC DEC14.

263/13 BLACK SEA - GEORGIA

- 1.- Restricted area established bounded by:
43-23.08N 040-00.36E
43-14.42N 039-48.54E
43-12.02N 040-00.24E
43-05.42N 040-04.24E
43-02.00N 040-09.00E
42-59.06N 040-14.48E
42-58.06N 040-23.36E
42-55.30N 040-28.48E
42-54.36N 040-35.12E
42-54.00N 040-43.48E
42-52.24N 040-46.00E
42-49.00N 040-51.30E
42-43.24N 040-55.00E
42-39.24N 040-59.36E
42-37.24N 041-05.24E
42-36.24N 041-13.00E
42-35.24N 041-15.18E
42-31.06N 041-17.00E
42-23.07N 041-18.23E
42-24.30N 041-33.23E.
- 2.- Cancel NAVAREA III 331/12.

113/13 WESTERN MEDITERRANEAN SEA - TUNISIA NORTH COAST

"KELIBIA" Tunisian NAVTEX station off air.

VII

Summary of drilling rigs updated to NAVAREA III 215 /14 warning.

Adriatic Sea-Ionian Sea.


<i>Unknown</i>	40°50,0'N	18°17,0'E
<i>Bonaccia</i>	43°36,0'N	14°21,2'E
<i>Marica</i>	44°04,3'N	14°00,6'E
<i>Steward</i>	44°12,8'N	12°46,6'E
<i>Morena I</i>	44°13,6'N	12°29,0'E
<i>Annabella</i>	44°13,7'N	13°04,4'E
<i>Ika-A</i>	44°21,5'N	13°29,3'E
<i>Anamaria</i>	44°21,8'N	13°22,5'E
<i>Ida - B</i>	44°26,8'N	13°28,8'E
<i>Ida - C</i>	44°27,7'N	13°30,3'E
<i>Armida 1</i>	44°28,5'N	12°27,2'E
<i>Ida - A</i>	44°29,7'N	13°26,7'E
<i>Unknown</i>	44°30,0'N	13°00,0'E
<i>Irina</i>	44°31,7'N	13°22,8'E
<i>Ivana C</i>	44°37,0'N	13°11,3'E
<i>Ana</i>	44°41,0'N	13°16,1'E
<i>Ivana B</i>	44°41,2'N	13°13,1'E
<i>Vesna</i>	44°41,2'N	13°19,1'E
<i>Ivana E</i>	44°44,7'N	13°14,8'E
<i>Ivana K</i>	44°44,7'N	13°18,0'E
<i>Ivana D</i>	44°47,0'N	13°15,8'E
<i>Isabela South</i>	44°57,5'N	13°09,1'E.
<i>Isabela North</i>	44°58,8'N	13°07,8'E.

VIII
OBAVIJESTI
Information


Nema informacija - *Nil*

Obavijesti za Male karte:
Information for Small Craft Charts:

MK - 8 **Cres, uvala Martinšćica: posebna oznaka**

Ucertati  na 44°37.50'N - 014°28.05'E

Cres, Martinšćica bay: special mark

Insert  in 44°37.50'N - 014°28.05'E

MK - 20 **Makarska: kupon**

Priloženi kupon nalijepiti:


Kupon br. 5 na malu kartu 20 , Plan MAKARSKA.

Makarska: block


Insert the accompanying block:

Block No. 5 in Small Craft Chart 20, Plan MAKARSKA.

MK - 20 **Makarska, prilaz luci: svjetleća plutača, oznaka sigurne vode**

Ucertati  na 43°17'21"N - 017°01'02"E i upisati: B Izo 5s 5m

Makarska, port entrance: lighted buoy, safe water mark

Insert  in 43°17'21"N - 017°01'02"E and B Izo 5s 5m



OBRAZAC ZA OBAVIJESTI *Note for information*

Molimo pomorce da, koristeći ovaj standardni obrazac, obavijeste Nautički odsjek Hrvatskog hidrografskog instituta o otkrivenim opasnostima za plovidbu, uočenim promjenama na pomoćnim navigacijskim sredstvima i predlože potrebne promjene na kartama i navigacijskim publikacijama.

Mariners are requested to use this standard form to notify the Hydrographic Institute of the Republic of Croatia, Nautical Department, about discovered dangers to navigation, changes observed in aids to navigation, or corrections to charts and publications seen to be necessary.

Mjesto: Datum:
Place: Date:

Ime pošiljatelja (ime broda):
Name of sender (Name of ship):

Adresa ili pozivni znak i zastava broda:
Address or ship's call sign and flag:

Predmet:
Subject:


Prava ili procijenjena pozicija:
True or approx. position:

Karta ili publikacija:
Chart or publication:

Posljednji primljeni Oglas za pomorce:
Latest "Oglas za pomorce" received:

Sadržaj obavijesti:

Details:



POTPIS:
SIGNATURE:

Hrvatski hidrografski institut, Nautički odjel, Zrinsko-Frankopanska 161, 21000 Split, tel: +385/0/21/308-845, 098233450, fax: +385/0/21/347-208, E-mail: naut@hhi.hr.

Hydrographic Institute of the Republic of Croatia, Nautical Department, Zrinsko-Frankopanska 161, 21000 Split, Croatia, Tel: +385/0/21/308-845, 098233450, Fax: +385/0/21/347-208, E-mail: naut@hhi.hr.

POPIS POMORSKIH KARATA I NAVIGACIJSKIH PUBLIKACIJA
List of nautical charts and publication

POMORSKE KARTE
Nautical charts

Karta pomorska 100-15
Karta pomorska 100-16
Karta pomorska 100-17
Karta pomorska 100-18
Karta pomorska 100-19
Karta pomorska 100-20
Karta pomorska 100-21
Karta pomorska 100-22
Karta pomorska 100-23
Karta pomorska 100-24
Karta pomorska 100-25
Karta pomorska 100-26
Karta pomorska 100-27
Karta pomorska 100-28
Karta pomorska 100-29
Karta pomorska 100-30
Karta pomorska 300-31
Karta pomorska 300-32
Karta pomorska 300-33
Karta pomorska 300-34
Karta pomorska 300-35
Karta pomorska 300-36
Karta pomorska 300-37
Karta pomorska 10
Karta pomorska 11
Karta pomorska 13
Karta pomorska 14
Karta pomorska 15
Karta pomorska 16
Karta pomorska 17
Karta pomorska 20
Karta pomorska 22
Karta pomorska 32
Karta pomorska 37
Karta pomorska 47
Karta pomorska 50
Karta pomorska 63
Karta pomorska 83
Karta batimetrijska B 100
Karta pomorska 101
Karta pomorska 102
Karta pomorska 108
Karta pomorska 109
Karta pomorska INT 3410
Karta pomorska INT 3412
Karta pomorska INT 3414
Karta pomorska 151
Karta pomorska 152
Karta pomorska 153
Karte pomorske 154
Karta pomorska 50-3
Karta pomorska 50-4
Karta pomorska 50-20

POMORSKE KARTE
Nautical charts

Karta pomorska 301
Karta pomorska 302
Karta pomorska 303
Karta pomorska 401
Karta pomorska 402
Karta pomorska 501
Karta pomorska 502
Karta pomorska 512
Karta pomorska 518
Karta pomorska 525
Karta pomorska 533
Karta pomorska 534
Karta pomorska 535
Komplet malih karata - I dio
Komplet malih karata - II dio

PUBLIKACIJE
Publications

Peljar Jonskog mora i Malteških otoka
Popis svjetala (PS) i signala za maglu - Jadransko more - Jonsko more - Malteški otoci, 2014.
Znaci i kratice na hrvatskim pomorskim kartama 2013.
Katalog pomorskih karata i navigacijskih publikacija, 2013.
Peljar I - Jadransko more - istočna obala, 2012.
Peljar za male brodove, prvi dio, Piranski zaljev - Virsko more 2002.
Peljar za male brodove, drugi dio, Sedmovrače - Rt Oštra 2003.
Portolano per piccole imbarcazioni I. parte
Portolano per piccole imbarcazioni II. parte
Adriatic sea pilot volume I.
Adriatic sea pilot volume II.
Adrianautikführer für kleine Schiffe I. Teil
Adrianautikführer für kleine Schiffe II. Teil
Hidrografski godišnjak
Nautičke tablice, 1999.
Pomorske oznake, IALA sustav (novo izdanje)
Tablice morskih mijena, Jadransko more - istočna obala 2014.
Klimatološki atlas Jadranskog mora
Terestrička i elektronska navigacija, 1986.
Oglas za pomorce
"Andrija Mohorovičić" - izvještaj i rezultati oceanografskih istraživanja Jadranskog mora
Identifikator zvijezda (izdanje 1991)
Brodski dnevnik
Dnevnik stroja
Radioslužba 2012.
Nautički godišnjak 2014.
Priručnik za obuku radiooperatera s ograničenom ovlasti - morsko područje plovidbe A1 - ROC, 1999.
"Živi arhipelag u Hrvatskoj" - sjeverni, srednji i južni dio (hrvatski, engleski, njemački, talijanski)
Nautički priručnik s planovima luka: ZADARSKI ARHIPELAG, 2005 (hrvatski, francuski, engleski, njemački, talijanski)
101 INFO - Istočna obala Jadrana, informativna karta za nautičare, 2012.
"Jadranski arhipelag, akvatorij Split" (hrvatski i engleski)

PRODAJA KARATA I NAVIGACIJSKIH PUBLIKACIJA
Sales of charts and nautical publications

1. **NAVAL-ADRIA**, d.o.o., Budicinova 7, 51000 Rijeka, tel. i fax. +385 (0)51 267258
• Prodavaonica Nautika, 51222 Bakar, tel. i fax. +385 (0)51 761730, e-mail: naval-adria@ri.htnet.hr
2. **GEOSUSTAVI**, d.o.o., Gundulićeva 26, 21000 Split, tel. +385 (0)21 582208, fax. +385 (0)21 484556, e-mail: info@geosustavi.hr
3. **DOMINOVIĆ**, d.o.o., Trg hrvatske bratske zajednice b.b (NSK), 10000 Zagreb, tel. +381 (0)1 6150315, fax. +385 (0)1 6130111,
e-mail: dominovic@dominovic.hr
4. **MARINA STORES, LALIZAS MARINA** d.o.o, Kopilica 5, 21000 Split
Marina Stores, mreža prodavaonica:
 - Prodavaonica 1 - Split, Obala Lazareta 1, 21000 Split, tel. i fax. +385 (0)21 344371
 - Prodavaonica 2 - Split, Kopilica 5, 21000 Split, tel. +385 (0)21 490709 i fax. +385 (0)21 339060
 - Prodavaonica 3 - Zadar, Franka Lisice 91, 23000 Zadar, tel. i fax. +385 (0)23 302147
 - Prodavaonica 4 - Zagreb, Cvjetna cesta 11, 10000 Zagreb, tel. +385 (0)1 6183342, fax +385 (0)1 6183341
 - Prodavaonica 5 - Šibenik, Obala dr. Franje Tuđmana 2, 22000 Šibenik, tel. i fax. +385 (0)22 212268
 - Prodavaonica 6 - Dubrovnik (Mokošica), Na Skali 4, 20236 Mokošica - Dubrovnik, tel. i fax. +385 (0)20 454073
 - Prodavaonica 7 - Pula, Riva 14, 52100 Pula, tel. +385 (0)52 210904
 - Prodavaonica 8 - Rijeka, M. Barača 3, 51000 Rijeka, tel. i fax. +385 (0)51 343173
 - Prodavaonica 9 - Split (Mejaši), Josipa Jovića 8, 21000 Split, tel. i fax. +385 (0)21 566683
 - Prodavaonica 10 - Makarska, Kralja Zvonimira 3, 21300 Makarska, tel. i fax. +385 (0)21 679389
 - Prodavaonica 11 - Dubrovnik (Gruž), Obala Pape Ivana Pavla II br. 24, 20000 Dubrovnik, tel. i fax. +385 (0)20 313063
 - Prodavaonica 12 - Biograd na Moru, Kralja Petra Svačića 14, 23210 Biograd na Moru, tel. i fax. +385 (0)23 700866
 - Prodavaonica 13 - Trogir, Put Cumbrijana 22, 21220 Trogir, tel. i fax. +385 (0)21 883031
 - Prodavaonica 14 - Vodice, Dulcin 63, 22211 Vodice, tel. i fax. +385 (0)22 247544
5. **INVENTING**, d.o.o., Palinovečka 19f, 10000 Zagreb, tel. i fax. +385 (0)1 6523921, e-mail: inventing@zg.t-com.hr
6. **NAVIGATORE**, t.o., Riva Amfora 7, Červar-Porat, 52440 Poreč, tel. i fax. +385 (0)52 436663
7. **TRINAESTICA - 13**, t.o., Ulica kneza Domagoja 3, 23210 Biograd na moru, tel. +385 (0)23 383219
8. **MARINERA**, Obala kralja Petra Krešimira IV br. 11, 23210 Biograd na moru, tel. i fax. +385 (0)23 384882

Hrvatski hidrografski institut izdaje i službene elektroničke karte (ENC). Dostupne su preko naših distributera C-MAP by Jeppesen na www.c-map.no i Primar na www.primar.no

Official Electronic Navigational Charts (ENC) produced by the Hydrographic Institute of Croatia are available via our authorized distributors: C-MAP by Jeppesen on www.c-map.no and Primar on www.primar.no

Publikacije Hrvatskog hidrografskog instituta prodaju isključivo ovlašteni distributeri.
Charts and publications are sold by authorized sales agents only.