



ISSN 0030-0713

**SVEZAK 2**

# **OGLAS ZA POMORCE**

**NOTICE TO MARINERS**

**HRVATSKI HIDROGRAFSKI INSTITUT  
SPLIT - HRVATSKA**

**Veljača / February 2001.**

**Oglasi / Notices: 1 - 19**

"OGLAS ZA POMORCE" mjesečno je izdanje. Donosi obavijesti za ažuriranje pomorskih karata i navigacijskih publikacija Hrvatskog hidrografskog instituta za Jadransko more, Jonsko more i Malteške otoke.

"OGLAS ZA POMORCE" is a monthly edition. Contains information for keeping up-to-date Croatian charts and nautical publications for Adriatic Sea, Ionian Sea and Maltese Islands.

## **SADRŽAJ - CONTENTS**

- I.** UVODNA OBJAŠNENJA, PREGLED ISPRAVAKA  
*Explanatory Notes, Index of Corrections*
- II.** ISPRAVCI KARATA  
*Corrections to Charts*
- III.** ISPRAVCI PELJARA  
*Corrections to Sailing Directions*
- IV.** ISPRAVCI POPISA SVJETALA  
*Corrections to List of Lights*
- V.** ISPRAVCI RADIOSLUŽBE  
*Corrections to Radio Service*
- VI.** ISPRAVCI KATALOGA  
*Corrections to Catalogue*
- VII.** NAVIGACIJSKI RADIOOGLASI  
*Reprints of Radio Navigational Warnings*
- VIII.** OBAVIJESTI  
*Information*

O svim promjenama važnima za sigurnost plovidbe molimo obavijestiti: HRVATSKI HIDROGRAFSKI INSTITUT, Nautički odsjek, Zrinsko-Frankopanska 161, 21000 Split Tel.: +385/0/21/361-840, 361-792, kućni 209, Fax: 021/347-208, E-mail: dhi-naut@dhi.tel.hr, www.dhi.tel.hr / Tiskani formular je sastavni dio Oglasa.

*For all changes important for the safety of navigation please notify: HYDROGRAPHIC INSTITUTE OF THE REPUBLIC OF CROATIA Nautical Department, Zrinsko-Frankopanska 161, 21000 Split, Croatia, Tel.: +385/0/21/361-840, 361-792 ext. 209, Fax: 021/347-208, E-mail: dhi-naut@dhi.tel.hr, www.dhi.tel.hr*  
*The form, which is convenient for sending a report, is given at the end of this issue.*

Godišnja pretplata / Annual Subscription: 200.00 kn

RAVNATELJ  
dr. sc. Zvonko Gržetić

**I**  
**Uvodna objašnjenja**  
*Explanatory Notes*

**RADIOOGLASE** za istočni dio Jadrana svakodnevno odašiljaju hrvatske obalne radiopostaje.

**RADIO NAVIGATIONAL WARNINGS** for east Adriatic coast are broadcasted daily by Croatian coastal radio stations.

**DUBINE I VISINE** određene su u metrima. Dubine se odnose na srednju razinu nižih niskih voda živih morskih mijena, a visine na srednju morsku razinu.

**DEPTHS** are in meters and are reduced to Chart Datum which is Mean Lower Low Water Springs.

**HEIGHTS** are above Mean Sea Level.

**SEKTORI VIDLJIVOSTI** svjetala i pokriveni smjerovi imaju vrijednost more-kopno (otok), ako nije drugačije naglašeno. Daljina vidljivosti svjetala izražena je u nautičkim miljama za visinu motriteljeva oka (5m).

**SECTORS OF LIGHTS.** The limits of sectors and areas of visibility, and the alignment of direction lights and leading lights are given as seen from seaward. Range in nautical miles is given for the height of eye of the observer - 5 metres.

Svi oglasi za ispravak karata iz prethodne godine objavljuju se u OZP za siječanj tekuće godine.

All Notices for correction to charts of previous year are printed in January issue of the current year.

---

<b>OZP</b> .....	Oglas za pomorce	- Notices to Mariners
<b>PS</b> .....	Popis svjetala i signala za maglu	- List of Lights
<b>RS</b> .....	Radioslužba	- Radio Service
<b>RO</b> .....	radiooglas	- Radio warnings
<b>M</b> .....	nautička milja	- Nautical mile
<b>AN</b> .....		- Avvisi ai Naviganti
<b>ANM</b> .....		- Admiralty Notices to Mariners
<b>L/L</b> .....		- Admiralty List of Lights
<b>(P)</b> .....	prethodni oglasi	- Preliminary Notices
<b>(T)</b> .....	privremeni oglasi	- Temporary Notices
<b>HHI</b> .....	Hrvatski hidrografski institut	- Hydrographic Institute of the Republic of Croatia
<b>MK</b> .....	male karte	

---


**I**  
**Pregled ispravaka**  
*Index of corrections*

<b>Karte</b> <i>Charts</i>	<b>Oglas broj</b> <i>Notices No.</i>	<b>Publikacije</b> <i>Publications</i>	<b>Oglas broj</b> <i>Notice No.</i>
101.....	2, 4(T)	Peljar I.....	8(T), 9, 10(T), 11(T)
300-31 .....	1, 3, 4(T)	Popis svjetala .....	12, 13, 14, 15(T)
INT3410 .....	1, 3, 5(T)		16, 17
151.....	1, 3, 4(T)	Radioslužba.....	18, 19
152.....	6	Ispravci Kataloga .....	Nema ispravaka
161.....	1, 3, 4(T)		
100-16 .....	1		
100-17 .....	6		
100-18 .....	6		
100-20 .....	7		
MK-9.....	6		


## II ISPRAVCI KARATA Corrections to Charts

### HRVATSKA - CROATIA

#### 1 - 2/01 Sjeverni Jadran: platforma IVANA D


- Poništava se ispravak 3(T)-11/00 (za kartu INT 3410 ispravak 4(T)-11/00).
  - Ucrtati  IVANA D na 44° 47.0'N - 13° 15.8'E (za karte 151 i 161 na 44° 47.0'N - 13° 15.6'E) i upisati karakteristiku: B Mo(U) 15s 10M  
NAUTO Mo(U) 30s
- za kartu INT 3410 upisati: Mo(U) 15s 10M  
NAUTO Mo(U) 30s

#### North Adriatic: rig IVANA D


- Cancel notice 3(T)-11/00 (for chart INT 3410 notice 4(T)-11/00).
  - Insert  IVANA D in 44° 47.0'N - 13° 15.8'E (for charts 151 and 161 in 44° 47.0'N - 13° 15.6'E) and characteristic: B Mo(U) 15s 10M  
NAUTO Mo(U) 30s
- (for chart INT 3410 insert characteristic: Mo(U) 15s 10M  
NAUTO Mo(U)30s

Karte (posljednji ispravak) - Charts (Last correction): 300-31 (8-1/01); INT 3410 (3-1/01); 151 (3-1/01); 161 (3-1/01); 100-16 (3-1/01).

#### 2 - 2/01 Sjeverni Jadran: platforme


- Poništavaju se ispravci 1(T)- 9/00 i 3(T)-11/00.
- Ucrtati  na: a) 44° 47.0'N - 13° 15.8'E  
b) 44° 44.7'N - 13° 14.8'E

#### North Adriatic: rigs


- Cancel notices 1(T) - 9/00 and 3(T)-11/00.
- Insert  in: a) 44° 47.0'N - 13° 15.8'E.  
b) 44° 44.7'N - 13° 14.8'E

Karta (posljednji ispravak) - Chart (Last correction): 101 (6-1/01) 3 - 2/01

#### 3 - 2/01 Sjeverni Jadran: platforma IVANA E

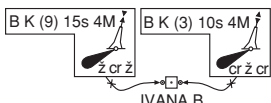
- Poništava se ispravak 1(T)-9/00.
  - Ucrtati  IVANA E na 44° 44.7'N - 13° 14.8'E (za karte 151 i 161 na 44° 44.7'N - 13° 14.6'E) i upisati karakteristiku: B Mo(U) 15s 10M  
NAUTO Mo(U) 30s
- za kartu INT 3410 upisati: Mo(U) 15s 10M  
NAUTO Mo(U) 30s

#### North Adriatic: rig IVANA E

- Cancel notice 1(T)-9/00.
  - Insert  IVANA E in 44° 44.7'N - 13° 14.8'E (for charts 151 and 161 in 44° 44.7'N - 13° 14.6'E) and characteristic: B Mo(U) 15s 10M  
NAUTO Mo(U) 30s
- (for chart INT 3410 insert characteristic: Mo(U) 15s 10M  
NAUTO Mo(U)30s


Karte (posljednji ispravak) - Charts (Last correction): 300-31 (1-2/01); INT 3410 (1-2/01); 151 (1-2/01); 161 (1-2/01).

#### 4(T) - 2/01 Sjeverni Jadran: platforma IVANA B u gradnji, kardinalna E i W oznaka

- Poništava se ispravak 5(T)-11/00.
- Ucrtati  na 44° 41.2'N - 13° 13.1'E  
(za karte 151 i 161 na 44° 41.2'N - 13° 12.9'E)

IVANA B

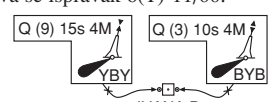
#### North Adriatic: drilling rig IVANA B under construction, cardinal E and W marks

- Cancel notice 5(T)-11/00.
- Insert  in 44° 41.2'N - 13° 13.1'E  
(for charts 151 and 161 in 44° 41.2'N - 13° 12.9'E)

IVANA B

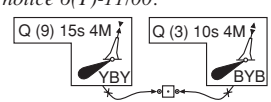
Karte (posljednji ispravak) - Charts (Last correction): 101 (2-2/01); 300-31 (3-2/01); 151 (3-2/01); 161 (3-2/01).

#### 5(T) - 2/01 Sjeverni Jadran: platforma IVANA B u gradnji, kardinalna E i W oznaka

- Poništava se ispravak 6(T)-11/00.
- Ucrtati  na 44° 41.2'N - 13° 13.1'E

IVANA B

#### North Adriatic: drilling rig IVANA B under construction, cardinal E and W marks

- Cancel notice 6(T)-11/00.
- Insert  in 44° 41.2'N - 13° 13.1'E

IVANA B

Karta (posljednji ispravak) - Chart (Last correction): INT 3410 (3-2/01)

## II

### 6 - 2/01 Rab, otok, Rt Glavina: obalno svjetlo, dio karakteristike

Ucrtati ☆ na 44° 42.3'N - 14° 52.3'E i upisati: Z Bl(2) 4s 4M  
(za kartu 152 na 44° 42.3'N - 14° 52.1'E)

**Rab, island, Rt Glavina: coastal light, abridged light description**

Insert ☆ Z Bl(2) 4s 4M in 44° 42.3'N - 14° 52.3'E  
(for chart 152 in 44° 42.3'N - 14° 52.1'E)

Karte (posljednji ispravak) - Charts (Last correction): 152 (3-12/00); 100-17 (3-12/00); 100-18 (2-12/00); MK-9 (3-12/00).

### 7 - 2/01 Murtersko more, Kaprije, otok, Žirje otok: dijelovi podmorskih kabela

Ucrtati podmorske kabele (simbol P-7):

a) od 43° 42.77'N - 15° 41.78'E (otok Kaprije) u smjeru 046 do E ruba karte

b) od 43° 39.30'N - 15° 40.28'E do 43° 39.50'N - 15° 40.60'E (otok Žirje) i dalje u smjeru 082° do E ruba karte

**Murtersko more, Kaprije, island, Žirje island: submarine cable**

Insert symbol P-7 (submarine cable) :

a) from 43° 42.77'N - 15° 41.78'E in direction 046 to E border

b) from 43° 39.30'N - 15° 40.28'E to 43° 39.50'N - 15° 40.60'E and in direction 082° to E border

Karta (posljednji ispravak) - Chart (Last correction): 100-20 (7-9/00)

## III

### ISPRAVCI PELJARA

#### Corrections to Sailing Directions

### PELJAR I - JADRANSKO MORE - ISTOČNA OBALA

Izdanje - Edition 1999

---

### 8(T) - 2/01 UPUTE ZA PLOVIDBU, GLAVNI plovidbeni smjer: platforma u gradnji, kardinalne E i W oznake

Redak 16, dopuniti:

Paziti na konstrukciju plinske platforme IVANA B na 44° 41.2'N - 13° 13.1'E.

Uz konstrukciju platforme postavljene su svjetleće oznake:

- kardinalna E, karakteristika BK(3) 10s 4M

- kardinalna W, karakteristika BK(9) 15s 4M

Zabranjena je plovidba između oznaka i konstrukcije platforme.

str. B 26

---

### 9 - 2/01 Luka Mišnjak: obalno svjetlo

Redak 32, dopuniti:

Na rtu Glavina je svjetlo - zelena kula s galerijom.

str. 126

---

### 10(T) - 2/01 Zadar, Oštri rat (Punta Mika): podmorski radovi

Redak 01, dopuniti:

Do daljnega podmorski radovi kod svjetionika Oštri rat (Punta Mika). Zabranjena je plovidba u polumjeru 200 metara. Ploviti oprezno i smanjenom brzinom.

str. 181

---

### 11(T) - 2/01 Trogir, luka: podmorski radovi

Redak 01, dopuniti:

Do daljnega podmorski radovi na operativnoj obali u duljini 280 metara zapadno od mosta.

Zabranjen je privez svim plovilima.

Južna granica radova označena je svjetlećom lateralnom plutačom - lijeva strana s karakteristikom C BI 2 s 2M.

Ploviti oprezno i smanjenom brzinom.

str. 228

---

### PONIŠTENI ISPRAVCI PELJARA

Cancelled corrections of Sailing Directions

1. str. B 26, ispravak 9(T)-9/00

2. str. B 26, ispravak 11 (T)-11/00

3. str. B 26, ispravak 12 (T)-11/00

4. str. 125, ispravak 10(T)-12/00

**IV**  
**ISPRAVCI POPISA SVJETALA**  
*Corrections to List of Lights*

**POPIS SVJETALA I SIGNALA ZA MAGLU**  
**Izdanje - Edition 1998**

<b>12 - 2/01</b>							
125	<b>Hrid Porer</b>	44 45.5	B Bl(3) 15s	35	<b>25</b>	Kamena kula nad stambenom kućom, 31m	(2(0,3+2,7);0,3+8,7)s
E2738		13 53.8					<b>Vid</b> 255-147 (252) Racon: Mo (M) 120s 20m Rez svj 12M (4+4;4+30)s
			Sirena 42s 2M				
<b>13 - 2/01</b>							
166	<b>- Garba, brdo</b>	44 30.8	B Bl(2) 10s	100	<b>19</b>	Četverokutna kula na kući, 12m	(2+2;2+4)s
E3036		14 18.5					Rez svj 8M
<b>14 - 2/01</b>							
299,2	<b>- Rt Glavina</b>	44 42.3	Z Bl(2) 4s	8	<b>4</b>	Zelena kula s galerijom na postolju, 6m	(2+2;2+4)s
		14 52.4					
<b>15(T) - 2/01</b>							
609			POGAŠENO				
E3422							
<b>16 - 2/01</b>							
1427	<b>Platforma IVANA D</b>	44 47.0	B Mo(U) 15s	22.5	10	Platforma	(0,4+0,5;0,4+0,5;1,2+12)s
		13 15.8					
			NAUTO Mo(U) 30s		2		(0,75+1;0,75+1;2,5+24)s
<b>17 - 2/01</b>							
1428	<b>Platforma IVANA E</b>	44 44.7	B Mo(U) 15s	22.5	10	Platforma	(0,4+0,5;0,4+0,5;1,2+12)s
		13 14.8					
			NAUTO Mo(U) 30s		2		(0,75+1;0,75+1;2,5+24)s

**PONIŠTENI ISPRAVCI POPISA SVJETALA**  
Cancelled corrections of List of Lights  
str. 9, ispravak 25 - 1/01  
str. 11, ispravak 16 - 12/00

**V**  
**ISPRAVCI RADIOSLUŽBE**  
*Corrections to Radio Service*

**RADIOSLUŽBA**  
**Izdanje - Edition 1998**

**18 - 2/01**      **Lučka ispostava Starigrad - Paklenica: promjena telefonskog broja**  
U navodu Lučka ispostava STARIGRAD - PAKLENICA promijeniti tel. broj: (023) 79 062 u: (023) 369 262  
Radioslužba -1998, str. 14.

**19 - 2/01**      **Lučka ispostava Novigrad: promjena telefonskog broja**  
U navodu Lučka ispostava NOVIGRAD promijeniti tel. broj: (023) 74 060 u: (023) 375 060  
Radioslužba -1998, str. 14.

**VI**  
**ISPRAVCI KATALOGA**  
*Corrections to Catalogue*

**KATALOG POMORSKIH KARATA I NAVIGACIJSKIH PUBLIKACIJA**  
**Izdanje - Edition 1998**

Nema ispravaka - Nil

## VII NAVIGACIJSKI RADIOOGLASI RADIO NAVIGATIONAL WARNINGS

### RADIOOGLASI na snazi 23. veljače 2001.

- 0014 Do 01. travnja podmorski radovi na operativnoj obali u luci Pag. Zabranjen privez svim plovilima. Ploviti oprezno i smanjenom brzinom.
- 0015 Do daljnega zabranjena plovidba, sidrenje i ribarenje u polumjeru 0,5 milje od 45° 30.2'N - 013° 28.4'E
- 0021 Do daljnega podmorski radovi na približno 43° 02.9'N - 017° 25.7'E (luka Ploče). Ploviti oprezno i smanjenom brzinom. Kontakt VHF kanal 16 prije navedenog područja
- 0040 Do daljnega zabranjuje se pristajanje svim plovilima uz sjevernu stranu gata Rijeka u luci Pula, vez broj 1.
- 0044 Do daljnega zabranjuje se pristajanje svim plovilima na vezu broj 8 u luci Gruž zbog radova. Ploviti oprezno i smanjenom brzinom.
- 0047 Do daljnega podmorski radovi na približno 43° 23.9'N - 016° 18.4'E (luka Rogač). Ploviti oprezno i smanjenom brzinom.
- 0048 Do daljnega podmorski radovi na približno 43° 17.2'N - 016° 52.6'E (luka Sumartin). Ploviti oprezno i smanjenom brzinom.
- 0054 Do daljnega podmorski radovi na približno 42° 39.4'N - 018° 05.5'E (luka Gruž). Ploviti oprezno i smanjenom brzinom.
- 0059 Od 22. veljače pa do daljnega podvodni radovi na trajektnom pristaništu Dominče na približno 42° 57.2'N - 017° 09.3'E. Zabranjen privez svim plovilima.

### *RADIO NAVIGATIONAL WARNINGS in force on 23rd December 2001*

- 0014 *Until April 1st underwater works on operational wharf in Pag port. Berthing prohibited. Wide berth and reduced speed requested.*
- 0015 *Till next notice navigation, anchorage and fishing in 0,5 miles radius from 45° 30.2'N - 013° 28.4' E prohibited.*
- 0021 *Untill next notice underwater works in vicinity 43° 02.9'N - 017° 25.7'E (Ploče port). Wide berth and reduced speed requested. Contact VHF channel 16 before transiting area.*
- 0040 *Till next notice berthing on the north side of pier Rijeka in Pula port, berth No. 1, prohibited.*
- 0044 *Till next notice berthing on the berth No. 8 in Gruž port prohibited due to works in progress. Wide berth and reduced speed requested.*
- 0047 *Until next notice underwater works in vicinity 43° 23.9'N - 016° 18.4'E (Rogač, port). Wide berth and reduced speed requested.*
- 0048 *Untill next notice underwater works in vicinity 43° 17.2'N - 016° 52.6'E (Sumartin, port). Wide berth and reduced speed requested.*
- 0054 *Untill next notice underwater works in vicinity 42° 39.4'N - 018° 05.5'E (Gruž, port). Wide berth and reduced speed requested.*
- 0059 *From February 22nd till next notice underwater works on the Dominče ferry jetty in vicinity 42° 57.2'N - 017° 09.3'E. Berthing prohibited.*

## NAVAREA III

### NAVAREA III radionavigacijski oglasi na snazi 20 veljače 2001. (Jadransko i Jonsko more) NAVAREA III navigational warnings in force on February 20th 2001 (for Adriatic Sea and Ionian Sea)

#### *Summary of Drilling Rigs updated up to NAVAREA THREE 62/2001 warning*

#### ADRIATIC SEA - IONIAN SEA

<i>Armida 1</i>	<i>44° 28.5'N., 012° 27.2'E</i>
<i>Morena 1</i>	<i>44° 13.6'N., 012° 29.0'E</i>
<i>R.T. Mayer</i>	<i>44° 32.8'N., 012° 29.7'E</i>
<i>R.W. Monwel</i>	<i>44° 12.7'N., 012° 42.3'E</i>
<i>Steward</i>	<i>44° 12.8'N., 012° 46.6'E</i>
<i>Bonaccia</i>	<i>43° 36.0'N., 014° 21.2'E</i>
<i>Unknown</i>	<i>44° 30.0'N., 013° 00.0'E</i>
<i>Unknown</i>	<i>44° 50.0'N., 018° 17.0'E</i>
<i>Panon</i>	<i>44° 04.1'N., 014° 00.4'E</i>
<i>Ivana A</i>	<i>44° 47.0'N., 013° 17.9'E</i>
<i>Ivana E</i>	<i>44° 44.7'N., 013° 14.8'E</i>
<i>Ivana D</i>	<i>44° 47.0'N., 013° 15.8'E</i>

#### *NAVAREA THREE warnings that remain in force on February 20th 2001*

*Serie 2001, nums: 20, 27, 39, 42, 46, 49, 53, 60, 67, 72, 77, 84, 85 and 86*

**VIII**  
**OBAVIJESTI**  
*Information*

1. UREDBA O RAČUNANJU VREMENA U 2001. GODINI
  - Ljetno računanje vremena u 2001. godini počinje 25. ožujka 2001. godine u 02 h 00 min i 00 s, tako što se pomicanjem za jedan sat unaprijed vrijeme u 02 h 00 min i 00 s računa kao 03 h 00min i 00 s.
  - Ljetno računanje vremena u 2001. godini završava 25. listopada 2001. godine u 02 h 00min i 00 s, tako što se pomicanjem za jedan sat unatrag vrijeme u 03 h 00 min i 00 s računa kao 02 h 00min i 00 s.
  - Sat koji se 28. listopada 2001. godine zbog pomicanja za jedan sat unatrag pojavljuje dva puta između 02 h 00 min i 00 s i 03 h 00 min i 00 s označava se prvi put kao sat 02A, a drugi put kao sat 02B. - Narodne novine, broj 2 od 10. siječnja 2001.
2. IZ TISKA JE IZAŠAO PRVI PREGLED ISPRAVAKA PUBLIKACIJE PELJAR I - JADRANSKO MORE - ISTOČNA OBALA, ČETVRTO IZDANJE 1999.





## OBRAZAC ZA OBAVIJESTI *Note for information*

**Molimo pomorce da, koristeći ovaj standardni obrazac, obavijeste Nautički odsjek Hrvatskog hidrografskog instituta o otkrivenim opasnostima za plovidbu, uočenim promjenama na pomoćnim navigacijskim sredstvima i predlože potrebne promjene na kartama i navigacijskim publikacijama.**

***Mariners are requested to use this standard form to notify the Hydrographic Institute of the Republic of Croatia, Nautical Department, about discovered dangers to navigation, changes observed in aids to navigation, or corrections to charts and publications seen to be necessary.***

Mjesto: ..... Datum: .....  
*Place: ..... Date: .....*

Ime pošiljatelja (ime broda): .....  
*Name of sender (Name of ship): .....*

Adresa ili pozivni znak i zastava broda: .....  
*Address or ship's call sign and flag: .....*

Predmet: .....  
*Subject: .....*

Prava ili procijenjena pozicija: .....  
*True or approx. position: .....*

Karta ili publikacija: .....  
*Chart or publication: .....*

Posljednji primljeni Oglas za pomorce: .....  
*Latest "Oglas za pomorce" received: .....*

Sadržaj obavijesti:  
*Details:*



POTPIS:  
SIGNATURE: .....

Hrvatski hidrografski institut, Nautički odsjek, Zrinsko-Frankopanska 161, 21000 Split, tel: +385/0/21/361-840, 361-792 kućni 209, fax: +385/0/21/347-208, E-mail: dhi-naut@dhi.tel.hr, telex: 26-270 HIRH RH.

*Hydrographic Institute of the Republic of Croatia, Nautical Department, Zrinsko-Frankopanska 161, 21000 Split, Croatia, Tel: +385/0/21/361-840, 361-792 ext. 209, Fax: +385/0/21/347-208, E-mail: dhi-naut@dhi.tel.hr, Telex: 26-270 HIRH RH.*

**POPIS POMORSKIH KARATA I NAVIGACIJSKIH PUBLIKACIJA**  
*List of nautical charts and publication*

**POMORSKE KARTE**

*Nautical charts*

Karta pomorska 100-15  
Karta pomorska 100-16  
Karta pomorska 100-17  
Karta pomorska 100-18  
Karta pomorska 100-19  
Karta pomorska 100-20  
Karta pomorska 100-21  
Karta pomorska 100-22  
Karta pomorska 100-23  
Karta pomorska 100-24  
Karta pomorska 100-25  
Karta pomorska 100-26  
Karta pomorska 100-27  
Karta pomorska 100-28  
Karta pomorska 100-29  
Karta pomorska 100-30  
Karta pomorska 300-31  
Karta pomorska 300-32  
Karta pomorska 300-33  
Karta pomorska 300-34  
Karta pomorska 300-35  
Karta pomorska 300-36  
Karta pomorska 300-37  
Karta pomorska 10  
Karta pomorska 13  
Karta pomorska 14  
Karta pomorska 15  
Karta pomorska 20  
Karta pomorska 11  
Karta pomorska 22  
Karta pomorska 63  
Karta batimetrijska B 100  
Karta pomorska 101  
Karta pomorska 103  
Karta pomorska 108  
Karta pomorska 109  
Karta pomorska INT 3410  
Karta pomorska INT 3412  
Karta pomorska INT 3414  
Karta pomorska 151  
Karta pomorska 152  
Karta pomorska 153  
Karte pomorske 154  
Karta pomorska 155  
Karta pomorska 156  
Karta pomorska 157  
Karta pomorska 158  
Karta pomorska 159  
Karta pomorska 160  
Karte pomorska 161  
Karta pomorska 171  
Karta pomorska 172  
Karta pomorska 173  
Karta pomorska 174  
Karta pomorska 175  
Karta pomorska 179  
Karta pomorska 50-3  
Karta pomorska 50-4  
Karta pomorska 50-20

**POMORSKE KARTE**

*Nautical charts*

Karta pomorska 301  
Karta pomorska 302  
Karta pomorska 303  
Karta pomorska 333  
Karta pomorska 501  
Karta pomorska 502  
Karta pomorska 512  
Karta pomorska 515  
Karta pomorska 518  
Karta pomorska 525  
Karta pomorska 532  
Karta pomorska 533  
Karta pomorska 535  
Karta pomorska 600-61  
Karta pomorska 600-62  
Karta pomorska 600-63  
Karta pomorska 600-64  
Komplet malih karata - I dio  
Komplet malih karata - II dio

**PUBLIKACIJE**

*Publications*

Peljar Jonskog mora i Malteških otoka  
Popis svjetala (PS) i signala za maglu - Jadransko more - Jonsko more - Malteški otoci, 1998.  
Znaci i skraćenice na pomorskim kartama izdanja Hidrografskog instituta  
Katalog pomorskih karata i navigacijskih publikacija, 1998.  
Peljar I - Jadransko more - istočna obala, 1999.  
Peljar II - Jadransko more - zapadna obala  
Hidrografski godišnjak  
Nautičke tablice, 1999.  
Pomorske oznake, IALA sustav (novo izdanje)  
Radio-navigacijska služba (izvan službene upotrebe)  
Tablice morskih mijena, Jadransko more - istočna obala 2001.  
Klimatološki atlas Jadranskog mora  
Terestrička i elektronska navigacija, 1986.  
Oglas za pomorce  
"Andrija Mohorovičić" - izvještaj i rezultati oceanografskih istraživanja Jadranskog mora  
Identifikator zvijezda (izdanje 1990)  
Brodski dnevnik  
Dnevnik stroja  
Radioslužba 1998.  
Nautički godišnjak 2001.  
Priručnik za obuku radiooperatera s ograničenom ovlasti - morsko područje plovidbe A1 - ROC, 1999.

**PRODAJA KARATA I NAVIGACIJSKIH PUBLIKACIJA**  
*Sales of charts and nautical publications*

1. Poduzeće **PLOVPUT** - Split, Obala Lazareta br. 1, 21000 - SPLIT, tel: +385 (0)21 355-900, fax: +385 (0)21 585-782
  - Plovno područje Pula, Lučka kapetanija Pula, 52000 - PULA, tel.: +385 (0)52 591-321
  - Plovno područje Rijeka, Senjsko pristanište br. 3, 51000 - RIJEKA, tel.: +385 (0)51 213-590
  - Plovno područje Zadar, Jurja Bijankinija br. 8, 23000 - ZADAR, tel.: +385 (0)23 250-361
  - Plovno područje Šibenik, Obala oslobođenja br. 2, 22000 - ŠIBENIK, tel.: +385 (0)22 212-268
  - Plovno područje Dubrovnik, Gruška obala br. 25, 20000 - DUBROVNIK, tel.: +385 (0)20 418-789
  - Plovno područje Dubrovnik - Ispostava Korčula, Vinka Paletina br. 176, 20260 - KORČULA, tel.: +385 (0)20 711-179
  - Plovno područje Split - Svjetioničarska postaja Ploče, Neretvanskih gusara br. 1, 20340 - PLOČE, tel.: +385 (0)20 679-271
2. **NAVAL-ADRIA**, d.o.o., Budicinova br. 7, 51000 - RIJEKA, tel/fax: +385 (0)51 267-635  
Prodavaonica **NAUTIKA**, 51222 BAKAR tel/fax: +385 (0)51 761-730
3. Sveučilište u Rijeci, **Visoka pomorska škola u Rijeci**, PJ za navigacijsku i sigurnosnu opremu, Studentska br. 2, 51000 - RIJEKA, tel.: +385 (0)51 338-411 (0)51 331-520, fax: +385 (0)51 336-755
4. **INVENTING**, d.o.o., A. Pomoraca 7/V, 10000 - ZAGREB, tel/fax: +385 (0)1 6523-921
5. **MARINERA**, Obala kralja Petra Krešimira IV br. 11, 23210 - BIOGRAD NA MORU, tel: +385 (0)23 384-882
6. **MEHANIC NAUTIC**, d.o.o., Marka Marulića 12, 22243 - MURTER, tel: +385 (0)22 434-908, 435-062, fax: +385 (0)22 434-763
7. **TRINAESTICA-13**, Ulica kneza Domagoja 3, 23210 - BIOGRAD NA MORU
8. **ADRIATIC CHARTER, d.o.o.**, Zlatna luka, 23 206 - SUKOŠAN
9. **BORI LIBRA, d.o.o.**, Trg Slobode 2, 54 470 - UMAG, tel/fax: +385 (0)52 741-934
10. **NAVIGATORE**, Riva Amfora 7, Červar-Porat, 52 440 - POREČ
11. **ZARA MILA, d.o.o.**, Obala kneza Trpimira 4, 23 000 - ZADAR, tel/fax: +385 (0)23 335-025
12. **BASIC**, Kukuljevića 20, 21 000 - SPLIT

**Publikacije Hrvatskog hidrografskog instituta prodaju isključivo ovlašteni distributeri.**  
*Charts and publications are sold by authorized sales agents only.*