

ISSN 0030-0713

SVEZAK 9

OGLAS ZA POMORCE

NOTICE TO MARINERS

**HRVATSKI HIDROGRAFSKI INSTITUT
SPLIT - HRVATSKA**

Rujan / September 2002.

Oglasi / Notices: 1 - 13

"*OGLAS ZA POMORCE*" mjesečno je izdanje. Donosi obavijesti za ažuriranje pomorskih karata i navigacijskih publikacija Hrvatskog hidrografskog instituta za Jadransko more, Jonsko more i Malteške otoke.

"*OGLAS ZA POMORCE*" is a monthly edition. Contains information for keeping up-to-date Croatian charts and nautical publications for Adriatic Sea, Ionian Sea and Maltese Islands.

SADRŽAJ - CONTENTS

- I.** UVODNA OBJAŠNJENJA, PREGLED ISPRAVAKA
Explanatory Notes, Index of Corrections
- II.** ISPRAVCI KARATA
Corrections to Charts
- III.** ISPRAVCI PELJARA
Corrections to Sailing Directions
- IV.** ISPRAVCI POPISA SVJETALA
Corrections to List of Lights
- V.** ISPRAVCI RADIOSLUŽBE
Corrections to Radio Service
- VI.** ISPRAVCI KATALOGA
Corrections to Catalogue
- VII.** NAVIGACIJSKI RADIOOGLASI
Reprints of Radio Navigational Warnings
- VIII.** OBAVIJESTI
Information

O svim promjenama važnima za sigurnost plovidbe molimo obavijestiti: HRVATSKI HIDROGRAFSKI INSTITUT, Nautički odsjek, Zrinsko-Frankopanska 161, 21000 Split Tel.: +385/0/21/361-840, 361-792, kućni 209, Fax: 021/347-208, E-mail: naut@hhi.hr, www.hhi.hr / Tiskani formular je sastavni dio Oglasa.

For all changes important for the safety of navigation please notify: HYDROGRAPHIC INSTITUTE OF THE REPUBLIC OF CROATIA Nautical Department, Zrinsko-Frankopanska 161, 21000 Split, Croatia, Tel.: +385/0/21/361-840, 361-792 ext. 209, Fax: 021/347-208, E-mail: naut@hhi.hr, www.hhi.hr

The form, which is convenient for sending a report, is given at the end of this issue.

Godišnja pretplata / Annual Subscription: 200.00 kn

RAVNATELJ
dr. sc. Zvonko Gržetić

I
Uvodna objašnjenja
Explanatory Notes

RADIOOGLASE za istočni dio Jadrana svakodnevno odašiljaju hrvatske obalne radiopostaje.

RADIO NAVIGATIONAL WARNINGS for east Adriatic coast are broadcasted daily by Croatian coastal radio stations.

DUBINE I VISINE određene su u metrima. Dubine se odnose na srednju razinu nižih niskih voda živih morskih mijena, a visine na srednju morsku razinu.

DEPTHS are in meters and are reduced to Chart Datum which is Mean Lower Low Water Springs.

HEIGHTS are above Mean Sea Level.

SEKTORI VIDLJIVOSTI svjetala i pokriveni smjerovi imaju vrijednost more-kopno (otok), ako nije drugačije naglašeno. Daljina vidljivosti svjetala izražena je u nautičkim miljama za visinu motriteljeva oka (5m).

SECTORS OF LIGHTS. The limits of sectors and areas of visibility, and the alignment of direction lights and leading lights are given as seen from seaward. Range in nautical miles is given for the height of eye of the observer - 5 metres.

Svi oglasi za ispravak karata iz prethodne godine objavljuju se u OZP za siječanj tekuće godine.

All Notices for correction to charts of previous year are printed in January issue of the current year.

OZP	Oglas za pomorce	- Notices to Mariners
PS	Popis svjetala i signala za maglu	- List of Lights
RS	Radioslužba	- Radio Service
RO	radiooglasi	- Radio warnings
M	nautička milja	- Nautical mile
AN		- Avvisi ai Naviganti
ANM		- Admiralty Notices to Mariners
L/L		- Admiralty List of Lights
(P)	prethodni oglasi	- Preliminary Notices
(T)	privremeni oglasi	- Temporary Notices
HHI	Hrvatski hidrografski institut	- Hydrographic Institute of the Republic of Croatia
MK	male karte	


I
Pregled ispravaka
Index of corrections

Karte <i>Charts</i>	Oglas broj <i>Notices No.</i>	Publikacije <i>Publications</i>	Oglas broj <i>Notice No.</i>
100-16	1	Peljar I	7, 8, 9(T), 10, 11(T)
100-17	1	Popis svjetala	12(T), 13
100-18	1	Radioslužba	Nema ispravaka
100-19	2, 3	Ispravci Kataloga	Nema ispravaka
100-20	2		
100-21	4		
100-22	5		
100-25	5		
100-26	4		
100-27	6		
100-28	6		
50-20	6		
MK-8	1		
MK-12	2, 3		
MK-13	2		
MK-16	4		
MK-17	5		
MK-26	6		
Plan 535	5		

II ISPRAVCI KARATA *Corrections to Charts*


HRVATSKA - CROATIA

1 - 9/02 **Unije, luka: zabranjeno sidrenje**

1. U crtati  na 44° 38.1'N - 14° 14.9'E.

2. Na približno 44° 38.0'N - 14° 12.7'E upisati: VIDI PELJAR I

Unije, harbour: anchoring prohibited

1. Insert  in 44° 38.1'N - 14° 14.9'E.


2. In vicinity 44° 38.0'N - 14° 12.7'E insert: VIDI PELJAR I

Karte (posljednji ispravak) - Charts (Last correction): 100-16 (4-8/02); 100-17 (4-10/01); 100-18 (4-8/02); MK-8 (4-10/01).

2 - 9/02 **Zadar, Sidrište Diklo: signalna oznaka kardinalna W**



U crtati  na 44° 08.4'N - 15° 12.9'E

Zadar, Sidrište Diklo: cardinal W mark



Insert  in 44° 08.4'N - 15° 12.9'E.

Karte (posljednji ispravak) - Charts (Last correction): 100-19 (4-10/01); 100-20(6-8/02); MK-12 (2-8/01); MK-13 (6-8/02).

3 - 9/02 **Novigradsko more, Zrmanja, ušće rijeke: lateralna oznaka, lijeva strana**


Promijeniti  na 44°11.95'N - 15°35.40'E u: 

Novigradsko more, Zrmanja, river mouth: port-hand lateral mark

Substitute  by  in 44°11.95'N - 15°35.40'E.


Karte (posljednji ispravak) - Charts (Last correction): 100-19 (2-9/02); MK-12 (2-9/02).

4 - 9/02 **Kaštelanski zaljev, Resnik: lučko svjetlo, karakteristika**

1. U crtati  na 44° 31'40"N - 16° 18'26"E i upisati dio karakteristike: Z Bl 3s 4M

2. Spojiti poziciju svjetla pod 1. punom crtom sa obalnom linijom u smjeru 325°.

Kaštelanski zaljev, Resnik: light, characteristic

1. Insert  and abridged light description Z Bl 3s 4M in 44° 31.40"N - 16° 18'26"E.

2. Join the light position ad 1. with the coastline in direction 325°, in full line.

Karte (posljednji ispravak) - Charts (Last correction): 100-21(2-7/02); 100-26(5-3/02); MK-16 (2-7/02).

5 - 9/02 **Vis, luka, trajektni pristan: južna granica potamnjenog sektora lučkog svjetla**

Promijeniti južnu granicu 278° potamnjenog sektora svjetla PS 521/E3438,4 objavljenu u OZP 7/02, ispravak karata 3 - 7/02 u smjer: 267°

Vis, port, ferry pier: limit of obscured sector

Substitute S limit of obscured sector 278° (PS 521/E3438,4) published in

OZP 7/02, notice 3 - 7/02 by: 267°

Karte (posljednji ispravak) - Charts (Last correction): 100-22 (3-7/02); 100-25 (3-7/02);

MK-17 (3-7/02); Plan 535 (3-7/02).

6 - 9/02 **Rijeka Dubrovačka: uklonjen podmorski cjevovod**

Prekrižiti podmorski cjevovod (znak IL 40.1) od 42 40'00"N - 18 05' 06"E do 42 40'08"N - 18 05' 02"E

Rijeka Dubrovačka: submarine pipeline, removed

Delete symbol IL 40.1 (submarine pipeline removed) from 42 40'00"N - 18 05' 06"E to 42 40'08"N - 18 05' 02"E.

Karte (posljednji ispravak) - Chart (Last correction): 100-27(2-5/02); 100-28 (1-6/02); 50-20 (1-6/02); MK-26 (1-6/02).

III
ISPRAVCI PELJARA
Corrections to Sailing Directions

PELJAR I - JADRANSKO MORE - ISTOČNA OBALA
Izdanje - Edition 1999

7 - 9/02 Unije, luka: zabranjeno sidrenje, duljina lukobrana, zabrana pristajanja u vrijeme dolaska redovne brodske linije

1. Redak 36, dopuniti:

Zabranjeno je sidrenje brodova i brodica u području luke 70 m jugoistočno i 500 m zapadno od korijena lukobrana.

2. Redak 37, promijeniti:

stoji:... dugačkog oko 42 m....

treba:... dugačkog oko 72 m....

3. Redak 38, dopuniti:

Zabranjeno je vezivanje svim plovilima na lukobran 50 m od glave prema korijenu u vrijeme dolaska redovne brodske linije.

str. 67

8 - 9/02 Rijeka Zrmanja, ušće: lateralna oznaka, lijeva strana

Redak 15 i 16, promijeniti:

stoji:... označena je crvenom valjkastom plutačom kod rta Rijeka,...

treba:... označena je crvenim stupom sa znakom na vrhu (lateralna lijeva) kod rta Rijeka,...

str. 137

9(T) - 9/02 Ravski kanal: neoznačena naprava marikulture

Redak 20, dopuniti:

Paziti na plutajući kavez za uzgoj tuna na približno 44° 00.4'N - 15° 03.9'E. Ploviti oprezno.

str. 172

10 - 9/02 Sidrište Diklo: kardinalna oznaka W

Redak 54, promijeniti:

stoji:..., a uz obalu je kamenito.

treba:... a uz obalu je kamenito i plitko područje označeno žutim stupom sa crnim pojasom i znakom na vrhu (kardinalna W).

str. 180

11(T) - 9/02 Komin, luka: podvodni radovi

Redak 49, dopuniti:

Do daljnjega podvodni radovi na približno 43° 02.3'N - 17° 32.9'E (Gornji Komin). Ploviti oprezno i smanjenom brzinom.

str. 274

PONIŠTENI ISPRAVCI PELJARA

Cancelled corrections of Sailing Directions

str. 291, ispravak 15 - 8/99

IV
ISPRAVCI POPISA SVJETALA
Corrections to List of Lights

POPIS SVJETALA I SIGNALA ZA MAGLU
Izdanje - Edition 2001

12(T) - 9/02

223

POGAŠENO

E2867,4

13 - 9/02

521	- Trajektni pristan, glava	43 03.7	B Bl 5s	6	3	Bijela kula, 5 m	(0,5+4,5)s
E3438,4		16 11.4					Pot 208-267 (059)

PONIŠTENI ISPRAVCI POPISA SVJETALA

Cancelled corrections of List of Lights

str. 33, ispravak 7 - 6/02

V
ISPRAVCI RADIOSLUŽBE
Corrections to Radio Service

RADIOSLUŽBA
Izdanje - Edition 1998

Nema ispravaka - Nil

VI
ISPRAVCI KATALOGA
Corrections to Catalogue

KATALOG POMORSKIH KARATA I NAVIGACIJSKIH PUBLIKACIJA
Izdanje - Edition 2001

Nema ispravaka - Nil

VII
NAVIGACIJSKI RADIOGLASI
RADIO NAVIGATIONAL WARNINGS

RADIOGLASI na snazi na snazi 27. rujna 2002.

- 2002. godina:**
- 0149 Na 43° 29,5' N - 016° 29,5'E usidren tegljač "ELPIDA" bez pogona i neosvijetljen.
Ploviti oprezno i na sigurnoj udaljenosti.
- 0161 Do 30. rujna, luka Komiža, strujomjerne stanice na:
a) 43° 02.1'N - 016° 05.2'E (žuta plutača s radar-reflektorom, narančasti bljesak 5 sekundi)
b) 43° 02.4'N - 016° 05.6'E (žuta plutača s radar-reflektorom, narančasti bljesak 5 sekundi)
Zabranjena plovidba u polumjeru 100 metara od strujomjernih stanica. Ploviti oprezno.
- 0170 1. Od 28.08.2002. do daljnjega podmorski radovi na 45° 18.7'N - 014° 28.9'E (luka Martinšćica). Zabranjena plovidba u području 300 metara od lukobrana.
Ploviti oprezno i smanjenom brzinom.
- 0172 Luka Ploče, svjetleća plutača na 43° 02' 41"N - 017° 25' 46"E, lateralna desna strana nedostaje.
- 0184 Od 23. rujna do daljnjega m/b BUŠ 1 SONDER obavlja podmorske radove na približno 44° 07.1'N - 015° 13.5' E (Istarska obala). Ploviti oprezno i smanjenom brzinom.
- 0189 Do daljnjega platforma "LABIN" na poziciji 43° 59,4'N - 014° 06,1'E .

RADIO NAVIGATIONAL WARNINGS in force on September 27th 2002

- 2002**
- 0149 Tug "ELPIDA" anchored in 43° 29,5' N - 016° 29,5'E without power and unlighted.
Caution and wide berth requested.
- 0161 Till September 30th, Komiža port, current-meter stations in:
a) 43° 02.1'N - 016° 05.2'E (yellow buoy with radar reflector, orange flash 5 seconds)
b) 43° 02.4'N - 016° 05.6'E (yellow buoy with radar reflector, orange flash 5 seconds)
Navigation in 100 metres radius prohibited. Wide berth requested.
- 0170 1. August 28th till next notice underwater works in 45° 18.7'N - 014° 28.9'E (Martinšćica, port).
Navigation in area 300 metres from breakwater prohibited.
Wide berth and reduced speed requested.
2. Cancel 0158/02.
- 0172 Ploče port, lateral buoy in 43° 02' 41"N - 017° 25' 46"E lateral starboard-hand missing.
- 0184 September 23rd till next notice underwater works by mv BUŠ 1 SONDER in vicinity 44° 07.1' N - 015° 13.5' E (Istarska obala). Wide berth and reduced speed requested.
- 0189 Until next notice oil rig "LABIN " in 43° 59,4'N - 014° 06,1'E.

NAVAREA III

NAVAREA III radionavigacijski oglasi na snazi 24. rujna 2002. (Jadransko i Jonsko more)
NAVAREA III navigational warnings in force on September 24th 2002 (for Adriatic Sea and Ionian Sea)

Summary of Drilling Rigs updated up to NAVAREA III 482 / 02 warning

ADRIATIC SEA - IONIAN SEA

<i>Unknown</i>	40° 50'0 N., 018° 17'0 E.
<i>Bonaccia</i>	43° 36'0 N., 014° 21'2 E.
<i>Panon</i>	44° 04'1 N., 014° 00'4 E.
<i>R. W. Monwel</i>	44° 12'7 N., 012° 42'3 E.
<i>Steward</i>	44° 12'8 N., 012° 46'6 E.
<i>Morena I</i>	44° 13'6 N., 012° 29'0 E.
<i>Armida I</i>	44° 28'5 N., 012° 27'2 E.
<i>Unknown</i>	44° 30'0 N., 013° 00'0 E.
<i>R. T. Mayer</i>	44° 32'8 N., 012° 29'7 E.
<i>Ivana A</i>	44° 44'7 N., 013° 17'9 E.
<i>Ivana B</i>	44° 41'2 N., 013° 13'1 E.
<i>Ivana E</i>	44° 44'7 N., 013° 14'8 E.
<i>Ivana D</i>	44° 47'0 N., 013° 15'8 E.
<i>Labin</i>	43° 59'4 N., 014° 06'1 E.

NAVAREA THREE Warnings in force on September 24th 2002

Series 2002: 379, 390, 393, 404, 409, 439, 444, 450, 458, 462, 466, 467, 472, 475, 476, 477, 478

VIII OBAVIJESTI *Information*

1. UREDBA O RAČUNANJU VREMENA U 2002. GODINI

Ljetno računanje vremena u 2002. godini završava 27. listopada 2002. godine u 3 h 00 min i 00 sek, tako što se pomicanjem za jedan sat una trag vrijeme u 3 h 00 min i 00 sek računa kao 2 h 00 min i 00 sek.

Sat koji se 27. listopada 2002. godine, zbog pomicanja za jedan sat unatrag, pojavljuje dva puta između 2 h 00 min i 00 sek i 3 h 00 min i 00 sek, označava se prvi put kao sat 2A, a drugi put kao sat 2B. - Narodne novine broj 108 od 07. prosinca 2001.



OBRAZAC ZA OBAVIJESTI *Note for information*

Molimo pomorce da, koristeći ovaj standardni obrazac, obavijeste Nautički odsjek Hrvatskog hidrografskog instituta o otkrivenim opasnostima za plovidbu, uočenim promjenama na pomoćnim navigacijskim sredstvima i predlože potrebne promjene na kartama i navigacijskim publikacijama.

Mariners are requested to use this standard form to notify the Hydrographic Institute of the Republic of Croatia, Nautical Department, about discovered dangers to navigation, changes observed in aids to navigation, or corrections to charts and publications seen to be necessary.

Mjesto: Datum:
Place: Date:

Ime pošiljatelja (ime broda):
Name of sender (Name of ship):

Adresa ili pozivni znak i zastava broda:
Address or ship's call sign and flag:


Predmet:
Subject:

Prava ili procijenjena pozicija:
True or approx. position:

Karta ili publikacija:
Chart or publication:

Posljednji primljeni Oglas za pomorce:
Latest "Oglas za pomorce" received:

Sadržaj obavijesti:
Details:



POTPIS:
SIGNATURE:

Hrvatski hidrografski institut, Nautički odsjek, Zrinsko-Frankopanska 161, 21000 Split, tel: +385/0/21/361-840, 361-792 kućni 209, fax: +385/0/21/347-208, E-mail: naut@hhi.hr, telex: 26-270 HIRH RH.

Hydrographic Institute of the Republic of Croatia, Nautical Department, Zrinsko-Frankopanska 161, 21000 Split, Croatia, Tel: +385/0/21/361-840, 361-792 ext. 209, Fax: +385/0/21/347-208, E-mail: naut@hhi.hr, Telex: 26-270 HIRH RH.

POPIS POMORSKIH KARATA I NAVIGACIJSKIH PUBLIKACIJA
List of nautical charts and publication

POMORSKE KARTE

Nautical charts

Karta pomorska 100-15
Karta pomorska 100-16
Karta pomorska 100-17
Karta pomorska 100-18
Karta pomorska 100-19
Karta pomorska 100-20
Karta pomorska 100-21
Karta pomorska 100-22
Karta pomorska 100-23
Karta pomorska 100-24
Karta pomorska 100-25
Karta pomorska 100-26
Karta pomorska 100-27
Karta pomorska 100-28
Karta pomorska 100-29
Karta pomorska 100-30
Karta pomorska 300-31
Karta pomorska 300-32
Karta pomorska 300-33
Karta pomorska 300-34
Karta pomorska 300-35
Karta pomorska 300-36
Karta pomorska 300-37
Karta pomorska 10
Karta pomorska 13
Karta pomorska 14
Karta pomorska 22
Karta pomorska 63
Karta pomorska 83
Karta batimetrijska B 100
Karta pomorska 101
Karta pomorska 102
Karta pomorska 108
Karta pomorska 109
Karta pomorska INT 3410
Karta pomorska INT 3412
Karta pomorska INT 3414
Karta pomorska 151
Karta pomorska 152
Karta pomorska 153
Karta pomorska 154
Karta pomorska 155
Karta pomorska 157
Karta pomorska 158
Karta pomorska 159
Karta pomorska 160
Karta pomorska 161
Karta pomorska 171
Karta pomorska 172
Karta pomorska 173
Karta pomorska 174
Karta pomorska 175
Karta pomorska 179
Karta pomorska 50-3
Karta pomorska 50-4
Karta pomorska 50-20

POMORSKE KARTE

Nautical charts

Karta pomorska 301
Karta pomorska 302
Karta pomorska 303
Karta pomorska 501
Karta pomorska 502
Karta pomorska 512
Karta pomorska 518
Karta pomorska 525
Karta pomorska 532
Karta pomorska 533
Karta pomorska 535
Karta pomorska 600-61
Karta pomorska 600-62
Karta pomorska 600-63
Karta pomorska 600-64
Komplet malih karata - I dio
Komplet malih karata - II dio
Karta pomorska 401
Karta pomorska 402

PUBLIKACIJE

Publications

Popis svjetala (PS) i signala za maglu - Jadransko more - Jonsko more - Malteški otoci, 2001.
Znaci i skraćenice na pomorskim kartama izdanja Hidrografskog instituta
Katalog pomorskih karata i navigacijskih publikacija, 2001.
Peljar I - Jadransko more - istočna obala, 1999.
Hidrografski godišnjak
Nautičke tablice, 1999.
Pomorske oznake, IALA sustav (novo izdanje)
Radio-navigacijska služba (izvan službene upotrebe)
Tablice morskih mijena, Jadransko more - istočna obala 2002.
Klimatološki atlas Jadranskog mora
Terestrička i elektronska navigacija, 1986.
Oglas za pomorce
"Andrija Mohorovičić" - izvještaj i rezultati oceanografskih istraživanja Jadranskog mora
Identifikator zvijezda (izdanje 1990)
Brodski dnevnik
Dnevnik stroja
Radioslužba 1998.
Nautički godišnjak 2002.
Priručnik za obuku radiooperatera s ograničenom ovlasti - morsko područje plovidbe A1 - ROC, 1999.
"Živi arhipelag u Hrvatskoj" - sjeverni i srednji dio

PRODAJA KARATA I NAVIGACIJSKIH PUBLIKACIJA
Sales of charts and nautical publications

1. **PENUL, d.o.o.**, Kopilica 5, 21000 - SPLIT, tel: +385 (0)21 490-709
 - Prodavaonica Split, Obala Lazareta 1, 21000 - SPLIT, tel.: +385 (0)21 591-503, fax: +385 (0)21 585-782
 - Prodavaonica Zagreb, Mega Nautic Shop, Prisavlje 14, 10000 - ZAGREB, tel/fax: +385 (0)1 6196-480, 6196-481
 - Prodavaonica Pula, Splitska 3, 52000 - PULA, tel.: +385 (0)52 591-321
 - Prodavaonica Rijeka, Senjsko pristanište 3, 51000 - RIJEKA, tel/fax: +385 (0)51 213-590
 - Prodavaonica Zadar, Jurja Bijankinija 8, 23000 - ZADAR, tel/fax: +385 (0)23 251-051
 - Prodavaonica Šibenik, Obala oslobođenja br. 2, 22000 - ŠIBENIK, tel.: +385 (0)22 212-268
 - Prodavaonica Dubrovnik, ACI marina Mihi Pracat, Mokošica, 20000 - DUBROVNIK, tel.: +385 (0)20 454-073
 - Prodavaonica Korčula, Vinka Paletina br. 176, 20260 - KORČULA, tel/fax: +385 (0)20 711-179
 - Prodavaonica Ploče, Trg kralja Tomislava 9, 20340 - PLOČE, tel.: +385 (0)20 679-271
2. **NAVAL-ADRIA, d.o.o.**, Budicinova br. 7, 51000 - RIJEKA, tel/fax: +385 (0)51 267-635
Prodavaonica **NAUTIKA**, 51222 BAKAR tel/fax: +385 (0)51 761-730, e-mail
3. **INVENTING, d.o.o.**, A. Pomoraca 7/V, 10000 - ZAGREB, tel/fax: +385 (0)1 6523-921
4. **NAVIGATORE**, Riva Amfora 7, Červar-Porat, 52 440 - POREČ, tel/fax: +385 (0)52 436-663
5. **MARINERA**, Obala kralja Petra Krešimira IV br. 11, 23210 - BIOGRAD NA MORU, tel: +385 (0)23 384-882
6. **TRINAESTICA-13**, Ulica kneza Domagoja 3, 23210 - BIOGRAD NA MORU, tel: +385 (0)23 383-219
7. **MEHANIC NAUTIC, d.o.o.**, Marka Marulića 12, 22243 - MURTER, tel: +385 (0)22 434-908, 435-062, fax: +385 (0)22 434-763
8. **BORI LIBRA, d.o.o.**, Trg Slobode 2, 54 470 - UMAG, tel/fax: +385 (0)52 741-934
9. **NAUTIC, d.o.o.**, N.T.C., Zlatna luka, 23 206 - BIBINJE - SUKOŠAN, tel: +385 (0)23 393-958, mob: 098/272-650
10. **NAVIS, d.o.o.**, Obala kneza Trpimira 4, 23 000 - ZADAR, tel/fax: +385 (0)23 335-025
11. **NAVIGO, d.o.o.**, Ulica Nadbiskupa Vicka Zmajevića 12, 23 000 - ZADAR, tel: +385 (0)23 214-823, fax: +385 (0)23 213-330
12. **GEOSUSTAVI**, Njegoševa 3, 21000 - SPLIT, tel/fax: +385 (0)21 370-861, mob: 091/5378-294
13. **VITAGRAF d.o.o.**, Slogin-Kula b.b., 51000 - RIJEKA, tel: +385 (0)51 322-880, fax: +385 (0)51 212-622
14. **INOX BRAMAR, d.o.o.**, Kralja Zvonimira 112, 22000 - ŠIBENIK, tel.: +385 (0)22 337-961
15. **PLANET, t.o.**, B. J. Trogirana 7, 21220 - TROGIR
16. **V.B.Z, d.o.o.**, Tomićeva 2, 10000 - ZAGREB, tel.: +385 (0)1 4812-537

Publikacije Hrvatskog hidrografskog instituta prodaju isključivo ovlašteni distributeri.
Charts and publications are sold by authorized sales agents only.