



ISSN 0030-0713

SVEZAK 4

OGLAS ZA POMORCE

NOTICE TO MARINERS
HRVATSKI HIDOGRAFSKI INSTITUT
SPLIT - HRVATSKA

Travanj / April 2007.

Oglasi / Notices: 1 - 2

"OGLAS ZA POMORCE" mjesečno je izdanje. Donosi obavijesti za ažuriranje pomorskih karata i navigacijskih publikacija Hrvatskog hidrografskog instituta za Jadransko more, Jonsko more i Malteške otoke.

"OGLAS ZA POMORCE" is a monthly edition. Contains information for keeping up-to-date Croatian charts and nautical publications for Adriatic Sea, Ionian Sea and Maltese Islands.

SADRŽAJ - CONTENTS

- I.** UVODNA OBJAŠNJENJA, PREGLED ISPRAVAKA
Explanatory Notes, Index of Corrections
- II.** ISPRAVCI KARATA
Corrections to Charts
- III.** ISPRAVCI PELJARA
Corrections to Sailing Directions
- IV.** ISPRAVCI POPISA SVJETALA
Corrections to List of Lights
- V.** ISPRAVCI RADIOSLUŽBE
Corrections to Radio Service
- VI.** ISPRAVCI KATALOGA
Corrections to Catalogue
- VII.** NAVIGACIJSKI RADIOOGLASI
Reprints of Radio Navigational Warnings
- VIII.** OBAVIJESTI
Information

O svim promjenama važnima za sigurnost plovidbe molimo obavijestiti: HRVATSKI HIDROGRAFSKI INSTITUT, Nautički odsjek, Zrinsko-Frankopanska 161, 21000 Split Tel.: +385/0/21/361-840, 361-792, kućni 209, Fax: 021/347-208, E-mail: naut@hhi.hr, www.hhi.hr / Tiskani formular je sastavni dio Oglasa.

For all changes important for the safety of navigation please notify: HYDROGRAPHIC INSTITUTE OF THE REPUBLIC OF CROATIA Nautical Department, Zrinsko-Frankopanska 161, 21000 Split, Croatia, Tel.: +385/0/21/361-840, 361-792 ext. 209, Fax: 021/347-208, E-mail: naut@hhi.hr, www.hhi.hr

The form, which is convenient for sending a report, is given at the end of this issue.

Godišnja pretplata / Annual Subscription: 292,80 kn

RAVNATELJ
dr. sc. Zvonko Gržetić

I
Uvodna objašnjenja
Explanatory Notes

RADIOOGLASE za istočni dio Jadrana svakodnevno odašiljaju hrvatske obalne radiopostaje.

RADIO NAVIGATIONAL WARNINGS for east Adriatic coast are broadcasted daily by Croatian coastal radio stations.

DUBINE I VISINE određene su u metrima. Dubine se odnose na srednju razinu nižih niskih voda živih morskih mijena, a visine na srednju morsku razinu.

DEPTHS are in meters and are reduced to Chart Datum which is Mean Lower Low Water Springs.

HEIGHTS are above Mean Sea Level.

SEKTORI VIDLJIVOSTI svjetala i pokriveni smjerovi imaju vrijednost more-kopno (otok), ako nije drugačije naglašeno. Daljina vidljivosti svjetala izražena je u nautičkim miljama za visinu motriteljeva oka (5m).

SECTORS OF LIGHTS. The limits of sectors and areas of visibility, and the alignment of direction lights and leading lights are given as seen from seaward. Range in nautical miles is given for the height of eye of the observer - 5 metres.

Svi oglasi za ispravak karata iz prethodne godine objavljuju se u OZP za siječanj tekuće godine.

All Notices for correction to charts of previous year are printed in January issue of the current year.

OZP	Oglas za pomorce	- Notices to Mariners
PS	Popis svjetala i signala za maglu	- List of Lights
RS	Radioslužba za pomorce	- Radio Service
RO	radiooglasi	- Radio warnings
M	nautička milja	- Nautical mile
AN		- Avvisi ai Naviganti
ANM		- Admiralty Notices to Mariners
L/L		- Admiralty List of Lights
(P)	prethodni oglasi	- Preliminary Notices
(T)	privremeni oglasi	- Temporary Notices
HHI	Hrvatski hidrografski institut	- Hydrographic Institute of the Republic of Croatia
MK	male karte	

I
Pregled ispravaka
Index of corrections

Karte <i>Charts</i>	Oglas broj <i>Notices No.</i>	Publikacije <i>Publications</i>	Oglas broj <i>Notice No.</i>
- 101	1	Peljar I	Nema ispravaka
- 300-32	1	Peljar za male brodove:	Nema ispravaka
- Plan 11	2	Popis svjetala	Nema ispravaka
		Radioslužba za pomorce	Nema ispravaka
		Ispravci Kataloga	Nema ispravaka


II
ISPRAVCI KARATA
Corrections to Charts

JADRANSKO MORE - ADRIATIC SEA
HRVATSKA - CROATIA

1 - 4/07 Sjeverni Jadran: platforma KATARINA



Ucrtati  KATARINA na 43° 59,3'N - 14° 06.2'E.

North Adriatic: rig KATARINA



Insert  KATARINA in 43° 59,3'N - 14° 06.2'E.

Karte (posljednji ispravak) - Charts (Last correction): 101 (2-3/07); 300-32 (6-11/04)

2 - 4/07 Umag, NNW od luke, Plić Šipar: kardinalna oznaka W

Promijeniti  na 45° 28'07''N - 13°30'01'' u: 

Umag, NNW of harbour; Plić Šipar: cardinal W buoy

Substitute  by  in 45° 28'07''N - 13°30'01''.

Karte (posljednji ispravak) - Charts (Last correction): Plan 11 (1-7/06).

III
ISPRAVCI PELJARA
Corrections to Sailing Directions

PELJAR I - JADRANSKO MORE - ISTOČNA OBALA
Četvrto izdanje - Edition 1999

Nema ispravaka - Nil

PELJAR ZA MALE BRODOVE - I DIO
(Adriatic Sea Pilot - Volume I)
Izdanje - Edition 2002

Nema ispravaka - Nil

PELJAR ZA MALE BRODOVE - II DIO
(Adriatic Sea Pilot - Volume II)
Izdanje - Edition 2003

Nema ispravaka - Nil

IV
ISPRAVCI POPISA SVJETALA
Corrections to List of Lights
POPIS SVJETALA I SIGNALA ZA MAGLU
Izdanje - Edition 2005

Nema ispravaka - *Nil.*

V
ISPRAVCI RADIOSLUŽBE
Corrections to Radio Service
RADIOSLUŽBA ZA POMORCE
Izdanje - Edition 2006

Nema ispravaka - *Nil.*

VI
ISPRAVCI KATALOGA
Corrections to Catalogue
KATALOG POMORSKIH KARATA I NAVIGACIJSKIH PUBLIKACIJA
Izdanje - Edition 2006

Nema ispravaka - *Nil.*

VII

NAVIGACIJSKI RADIOOGLASI RADIO NAVIGATIONAL WARNINGS

RADIOOGLASI na snazi 25. travnja 2007 u 1200 LT (1100 UTC)

2006. godina

0262 Do daljnega se zabranjuje pristajanje svim plovilima osim redovite brodske linije u luci Kaprije.

2007. godina

0009 Do daljnega podmorski radovi u luci Rogač.

Ploviti oprezno i smanjenom brzinom.

0015 Slatine, ukobran, glava, svjetlo PS 543 / E 3314 na 43° 30,0'N - 016° 20,7' E, pogašeno.

0018 Do daljnega podmorski radovi, Gradska luka, Gat sv. Petra.

Ploviti oprezno i smanjenom brzinom.

0030 Do daljnega bager "GRABOVICA" obavlja podmorske radove na približno 43° 02,5'N - 017° 25,5'E (Luka Ploče).

Ploviti oprezno i smanjenom brzinom.

Za slobodan prolaz kontaktirati lučku upravu na VHF kanalima 16 i 9 prije navedenog područja.

0036 Do daljnega žuta oceanografska plutača s radar-reflektorom na 45° 05,013'N - 013° 36,216'E, postavljena. Karakteristika: Ž B1 5 sekundi.

Zabranjeno sidrenje i ribarenje u polumjeru 300 metara.

Ploviti oprezno i smanjenom brzinom.

0037 Gradska luka, svjetleća plutača - posebna oznaka na 43° 30' 15''N - 016° 26' 38''E, postavljena. Karakteristika Ž B1 1,5 sekunda 1 milja.

0040 Luka Susak, ulaz, plutača lateralna lijeva nije na poziciji.

Ploviti oprezno.

0050 U području polumjera 400 metara od lukobrana Resnik nalaze se podvodne zapreke.

Ploviti oprezno i smanjenom brzinom.

0063 Luka Lora, N lukobran, svjetlo PS 555 / E3327 na 43° 31,5'N - 016° 25,7'E, pogašeno.

0064 Luka Lora, N lukobran, plutača lateralna lijeva na 43° 31'38"N - 016° 25' 40"E, postavljena.

Karakteristika C B1 2 sekunde 3 milje.

0068 U 0000 UTC (0200 LT) 1. srpnja 2007. stupaju na snagu Izmjene i dopune Sustava usmjerene i odijeljene plovidbe u Jadranskom moru, i to u zapadnom dijelu sjevernog Jadrana i u prilazu zaljevu Venecije. Izmjene su objavljene u Oglasu za pomorce (OZP) i mogu se vidjeti na www.hhi.hr.

Do tada se pridržavati postojećeg Sustava usmjerene i odijeljene plovidbe u Jadranskom moru.

0073 Uvala Zverinac, S lukobran, svjetlo PS 374,7/ E3099,7 na novoj poziciji 44° 09.7N - 015° 55.2' E, postavljeno.

0074 Od 12. travnja do 1. svibnja od 1200 do 1700 sati (1000 UTC do 1500UTC) podmorski radovi s miniranjem u luci Rogač.

Zabranjena plovidba, sidrenje i sve podmorske aktivnosti u polumjeru 300 metara.

0076 Do 05. svibnja 2007 podmorski radovi polaganja kabela od 43° 00' 38"N - 017° 16' 28"E do 43° 01' 36"N - 017° 16' 24"E (blizina luke Trpanj).

Zabranjena plovidba i sidrenje u polumjeru 300 metara od radova.

Ploviti oprezno i smanjenom brzinom.

0082 Do 15. svibnja podvodni radovi označeni plutačom na približno 43° 09,9'N - 016° 42,2'E (luka Jelsa).

Ploviti oprezno i smanjenom brzinom.

0083 25 i 26 travnja od 0800 do 1400 sati (0600 UTC do 1200 UTC) vježbe gadanja u području unutar spojnice pozicija :

a) 43° 38,0'N - 015° 51,0'E

b) 43° 28,0'N - 015° 57,0'E

c) 43° 27,3'N - 015° 37,0'E

d) 43° 36,0'N - 015° 33,3'E

e) 43° 38,0'N - 015° 51,0'E

Zabranjena plovidba i zadržavanje.

Kontakt VHF kanal 16 prije navedenog područja.

0085 Od 24 travnja do daljnega strujomjerne stanice u akvatoriju otoka Pašmana

a) 43° 53,0'N - 015° 27,9'E (označena crvenom i žutom plutačom)

b) 43° 52,9'N - 015° 28,0'E (označena crvenom i žutom plutačom)

Zabranjena plovidba u polumjeru 100 metara.

VII

RADIO NAVIGATIONAL WARNINGS in force on April 25th 2007 at 1200 LT (1100 UTC)

Year 2006

0262 Tili next notice berthing in Kaprije port except ship regular service prohibited.

Year 2007

0009 Till next notice underwater works in progress, Rogač port.

Wide berth and reduced speed requested.

0015 Slatine, breakwater head, light LL 543 / E 3314 in 43° 30,0' N - 016° 20,7' E, unlit.

0018 Till next notice underwater works in progress, Gradska luka, Gat sv. Petra, pier.

Wide berth and reduced speed requested.

0030 Till next notice underwater works by dredger "GRABOVICA" in vicinity 43° 02,5' N - 017° 25,5' E (Ploče port).

Wide berth and reduced speed requested.

For free transit contact Port Control on VHF channels 16 and 9 before transiting area.

0036 Till next notice yellow buoy with radar reflector in 45° 05,013' N - 013° 36,216' E, established.

Characteristic: FLY 5 seconds

Anchorage and fishing in 300 metres radius prohibited.

Wide berth and reduced speed requested.

0037 City port, lightbuoy - special buoy in 43° 30' 15'' N - 016° 26' 38'' E established. Characteristic FLY 1,5 seconds 1 mile.

0040 Susak port, entrance, lateral port-hand buoy off station.

Wide berth requested.

0050 In area 400 metres radius from breakwater Resnik there are underwater obstructions.

Wide berth and reduced speed requested.

0063 Lora port, N breakwater, light, L/L PS 555 / E3327 in 43° 31,5' N - 016° 25,7' E unlit.

0064 Lora port, N breakwater, port-hand buoy in 43° 31' 38'' N - 016° 25' 40'' E, established.

Characteristic F1 R 2 seconds 3 miles.

0068 At 0000 UTC (0200LT), 1 July 2007. Amendments to the Traffic Separation Scheme in the Adriatic Sea, North Adriatic (western part)

and approach to the Gulf of Venice, are entering into force. Amendments are available in Notices to Mariners (OZP) and on www.hhi.hr

Until then the existing Traffic Separation Scheme in the Adriatic Sea remains in force.

0073 Zverinac, cove, S breakwater, light PS 374,7/ E3099,7 in new position 44° 09,7' N - 015° 55,2' E, re-established.

0074 From April 12th to May 1st from 1200 LT to 1700 LT (1000 UTC to 1500 UTC) underwater mine operations in Rogač port.

Navigation, anchoring and all underwater activities prohibited.

0076 Till May 5th underwater cable works from 43° 00' 38'' N - 017° 16' 28'' E to 43° 01' 36'' N - 017° 16' 24'' E (in vicinity Trpanj harbour).

In 300 metres radius from works navigation and anchorage prohibited.

Wide berth and reduced speed requested.

0082 Until May 15th underwater works marked by buoy in vicinity 43° 09,9' N - 016° 42,2' E (Jelsa port).

Wide berth and reduced speed requested.

0083 April 25th, 26th from 0800 LT to 1400 LT (0600 UTC to 1200 UTC) firing exercises in area bounded by:

a) 43° 38,0' N - 015° 51,0' E

b) 43° 28,0' N - 015° 57,0' E

c) 43° 27,3' N - 015° 37,0' E

d) 43° 36,0' N - 015° 33,3' E

e) 43° 38,0' N - 015° 51,0' E

Navigation in area prohibited.

Contact VHF channel 16 before transiting area.

0085 April 24th till next notice current-meter stations in island Pašman area :

a) 43° 53,0' N - 015° 27,9' E (marked with red and yellow buoy)

b) 43° 52,9' N - 015° 28,0' E (marked with red and yellow buoy)

In 100 metres radius navigation prohibited.

VII

NAVAREA III

NAVAREA THREE Warnings originated from April 17th 2007 at 0600 UTC to April 24th 2007 at 0600 UTC:

- 161 TUNISIA
Until 30 SEP 2008 drilling operations are conducted on "MISKAR PETROLEUM FIELD" by offshore drilling unit. "ENSCO 105 " in following positions:
34 09,10N 011 36,2E
34 09,40N 011 36,9E
34 09,30N 011 37,6E
34 08,20N 011 36,1E
1000 metres berth requested
- 162 TUNISIA
*1.- Drilling and pipe laying operations by the drilling unit M/V "SEA EXPLORER" till 8 MAY 08 around psn: 34 22,5N 01132,0E.
2.- Cancel navarea three 140/07*
- 163 ROMANIA
Missile launching exercise on 19 de APR 07 (spare 20 APR 07) from 0000 LT a 2000 LT in area bounded by:
44 23,3N 028 43,3E
44 33,3N 030 23,5E
43 26,2N 030 10,3E
43 15,3N 029 22,7E
44 20,1N 028 39,1E
- 164 STRAIT OF ISTANBUL
Research operations R/V "ARAR" between 18 and 20 de APR 07 at psns:
41 13,5N 029 08,0E
41 09,3N 029 03,3E
41 05,0N 029 03,7E
41 01,8N 029 00,7E
40 58,0N 028 59,8E
40 56,4N 028 55,6E
40 51,8N 029 10,5E
40 56,6N 028 46,6E
40 45,8N 029 13,0E
40 48,7N 028 52,5E
- 165 AEGAN SEA
Scientific research by M/V "URANIA" between 20 APR and 10 MAY at psn:
45 25N 23 03E 33 34N 31 37E
34 20N 23 37E 33 51N 31 05E
34 15N 24 11E 34 08N 30 34E
34 10N 24 52E 34 25N 30 02E
34 05N 25 19E 34 42N 29 31E
34 00N 25 53E 34 57N 29 12E
33 55N 26 26E 35 12N 28 54E
33 50N 27 00E 35 27N 28 36E
33 45N 27 34E 35 42N 28 18E
33 40N 28 08E 36 00N 27 00E
33 35N 28 42E 36 00N 26 30E
33 30N 29 16E 36 00N 26 00E
33 25N 29 50E 36 00N 25 30E
33 20N 30 24E 36 00N 25 00E
33 15N 30 58E 36 00N 24 30E
33 10N 31 32E 36 00N 24 00E
33 05N 32 06E 36 00N 23 30E
33 00N 32 40E 36 00N 23 00E
33 17N 32 08E
- 166 SEA OF MARMARA:
Natural gas pipeline laying operations by "GALATA" barge and other ships till 08 MAY 07 in psns:
40-33.4N 026-58.9E
40-32.4N 026-59.3E
40-31.5N 026-58.9E
40-32.8N 026-58.5E
*All vessels including fishing boats are requested to navigate with caution in accordance with TSVTS warning.
Wide berth requested.*

VII

- 167 ROMANIA:
Anti-air firing exercise from 23 APR 07 till 04 MAY 07 from 0900 UTC till 2000 UTC in area bounded by psns:
44-24.0N 028-43.0E
44-27.0N 029-01.0E
44-20.0N 029-01.5E
44-13.0N 028-56.5E
- 168 IONIAN SEA
Scientific operations by B/C "OGS EXPRORA" from 20 APR 07 till 20 MAY 07 between the points:
A.- 37-40,8N; 021-15,0E
37-25,8N; 020-40,3E
B.- 37-35,6N; 021-25,3E
37-16,1N; 020-42,5E
C.- 36-44,0N; 022-17,1E
36-50,0N; 020-28,5E
- 169 BLACK SEA:
Geophysical survey operations by R/N "ISKATEL" from 22 APR 07 till 22 MAY 07, in area bounded by:
45-38.8N 031-29.9E
45-41.8N 032-00.7E
45-44.5N 032-00.6E
45-45.8N 032-43.8E
45-31.2N 032-35.4E
45-24.2N 032-27.8E
45-19.9N 032-28.6E
45-18.3N 032-39.3E
45-21.0N 032-52.3E
45-05.9N 033-15.2E
45-03.5N 032-00.6E
45-22.4N 032-00.2E
45-19.4N 031-35.8E
Wide berth requested not less than 3 miles.
- 170 TUNISIA:
Buoy special mark adrift in vicinity psn: 31-25N 010-22.7E.
Dangerous to navigation.
- 171 GPS SATELLITE SYSTEM:
PRN 25 unusable until further notice.

VII

PART 1

NAVAREA THREE Warnings in force on April 24th 2007 at 0600 UTC

Series 2007: 124, 130, 134, 139, 141, 142, 143, 144, 147, 149, 153, 154, 155, 156, 158, 161, 162, 165, 166, 167, 168, 169, 170, 171

Summary of drilling rigs updated to NAVAREA THREE 159 /07 warning

Adriatic Sea - Ionian Sea

Unknown	40° 50'0 N 018° 17'0 E
Bonaccia	43° 36'0 N 014° 21'2 E
Marica	44° 04'3 N 014° 00'6 E
Steward	44° 12'8 N 012° 46'6 E
Morena I	44° 13'6 N 012° 29'0 E
Ida - C	44° 27'7 N 013° 30'3 E
Armida I	44° 28'5 N 012° 27'2 E
Unknown	44° 30'0 N 013° 00'0 E
Ivana A	44° 44'7 N 013° 17'9 E
Ivana B	44° 41'2 N 013° 13'1 E
Ivana C	44° 36'9 N 013° 11'2 E
Ivana E	44° 44'7 N 013° 14'8 E
Ivana D	44° 47'0 N 013° 15'8 E
Ika - A	44° 21'8 N 013° 29'5 E
Ika - B	44° 24,3 N 013° 26,3 E
Ida - B	44° 26'5 N 013° 28'5 E
Ivana K	44° 44',7 N 013° 18',0 E
Ida - A	44° 29',8 N 013° 26',7 E

VIII

OBAVIJESTI

Information

JADRANSKO MORE: IZMJENE I DOPUNE POSTOJEĆIH SUSTAVA USMJERENE I ODIJELJENE PLOVIDBE U SJEVERNOM JADRANU - ZAPADNI DIO I PRILAZU VENECIJANSKOM ZALJEVU

AMENDMENTS TO THE EXISTING TRAFFIC SEPARATION SCHEMES IN THE ADRIATIC SEA

U 0000 UTC (2200 LT) 1. srpnja 2007. stupaju na snagu Izmjene i dopune Sustava usmjerene i odijeljene plovidbe u Jadranskom moru, i to u zapadnom dijelu sjevernog Jadrana i u prilazu Venecijanskom zaljevu. Do tada se pridržavati postojećeg Sustava usmjerene i odijeljene plovidbe u Jadranskom moru.

At 0000 UTC (2200LT), 1 July 2007, Amendments to the Traffic Separation Scheme in the Adriatic Sea, North Adriatic (western part) and approach to the Gulf of Venice, are entering into force.

Until then the existing Traffic Separation Scheme in the Adriatic Sea remains in force.

Tekst i grafički prikaz su objavljeni u OZP-u br. 3/07 i mogu se vidjeti na www.hhi.hr.



OBRAZAC ZA OBAVIJESTI *Note for information*

Molimo pomorce da, koristeći ovaj standardni obrazac, obavijeste Nautički odsjek Hrvatskog hidrografskog instituta o otkrivenim opasnostima za plovidbu, uočenim promjenama na pomoćnim navigacijskim sredstvima i predlože potrebne promjene na kartama i navigacijskim publikacijama.

Mariners are requested to use this standard form to notify the Hydrographic Institute of the Republic of Croatia, Nautical Department, about discovered dangers to navigation, changes observed in aids to navigation, or corrections to charts and publications seen to be necessary.

Mjesto: Datum:
Place: Date:

Ime pošiljatelja (ime broda):
Name of sender (Name of ship):

Adresa ili pozivni znak i zastava broda:
Address or ship's call sign and flag:

Predmet:
Subject:

Prava ili procijenjena pozicija:
True or approx. position:

Karta ili publikacija:
Chart or publication:

Posljednji primljeni Oglas za pomorce:
Latest "Oglas za pomorce" received:

Sadržaj obavijesti:
Details:



POTPIS:
SIGNATURE:

Hrvatski hidrografski institut, Nautički odsjek, Zrinsko-Frankopanska 161, 21000 Split, tel: +385/0/21/361-840, 361-792 kućni 209, fax: +385/0/21/347-208, E-mail: naut@hhi.hr, telex: 26-270 HIRH RH.

Hydrographic Institute of the Republic of Croatia, Nautical Department, Zrinsko-Frankopanska 161, 21000 Split, Croatia, Tel: +385/0/21/361-840, 361-792 ext. 209, Fax: +385/0/21/347-208, E-mail: naut@hhi.hr, Telex: 26-270 HIRH RH.

POPIS POMORSKIH KARATA I NAVIGACIJSKIH PUBLIKACIJA
List of nautical charts and publication

POMORSKE KARTE
Nautical charts

Karta pomorska 100-15
Karta pomorska 100-16
Karta pomorska 100-17
Karta pomorska 100-18
Karta pomorska 100-19
Karta pomorska 100-20
Karta pomorska 100-21
Karta pomorska 100-22
Karta pomorska 100-23
Karta pomorska 100-24
Karta pomorska 100-25
Karta pomorska 100-26
Karta pomorska 100-27
Karta pomorska 100-28
Karta pomorska 100-29
Karta pomorska 100-30
Karta pomorska 300-31
Karta pomorska 300-32
Karta pomorska 300-33
Karta pomorska 300-34
Karta pomorska 300-35
Karta pomorska 300-36
Karta pomorska 300-37
Karta pomorska 10
Karta pomorska 11
Karta pomorska 13
Karta pomorska 14
Karta pomorska 15
Karta pomorska 16
Karta pomorska 17
Karta pomorska 20
Karta pomorska 22
Karta pomorska 37
Karta pomorska 47
Karta pomorska 63
Karta pomorska 83
Karta batimetrijska B 100
Karta pomorska 101
Karta pomorska 102
Karta pomorska 108
Karta pomorska 109
Karta pomorska INT 3410
Karta pomorska INT 3412
Karta pomorska INT 3414
Karta pomorska 151
Karta pomorska 152
Karta pomorska 153
Karta pomorska 154
Karta pomorska 50-3
Karta pomorska 50-4
Karta pomorska 50-20

POMORSKE KARTE
Nautical charts

Karta pomorska 301
Karta pomorska 302
Karta pomorska 303
Karta pomorska 401
Karta pomorska 402
Karta pomorska 501
Karta pomorska 502
Karta pomorska 512
Karta pomorska 518
Karta pomorska 525
Karta pomorska 532
Karta pomorska 533
Karta pomorska 535
Karta pomorska 536
Karta pomorska 600-64
Komplet malih karata - I dio
Komplet malih karata - II dio

PUBLIKACIJE
Publications

Peljar Jonskog mora i Malteških otoka
Popis svjetala (PS) i signala za maglu - Jadransko more - Jonsko more - Malteški otoci, 2005.
Znaci i kratice na hrvatskim pomorskim kartama 2002.
Katalog pomorskih karata i navigacijskih publikacija, 2006.
Peljar I - Jadransko more - istočna obala, 1999.
Peljar za male brodove, prvi dio, Piranski zaljev - Virsko more 2002.
Peljar za male brodove, drugi dio, Sedmovrača - Rt Oštra 2003.
Portolano per piccole imbarcazioni I. parte
Portolano per piccole imbarcazioni II. parte
Adriatic sea pilot volume I.
Adriatic sea pilot volume II.
Adrianautikführer für kleine Schiffe I. Teil
Adrianautikführer für kleine Schiffe II. Teil
Hidrografski godišnjak
Nautičke tablice, 1999.
Pomorske oznake, IALA sustav (novo izdanje)
Radio-navigacijska služba (izvan službene upotrebe)
Tablice morskih mijena, Jadransko more - istočna obala 2007.
Klimatološki atlas Jadranskog mora
Terestrička i elektronska navigacija, 1986.
Oglas za pomorce
"Andrija Mohorovičić" - izvještaj i rezultati oceanografskih istraživanja Jadranskog mora
Identifikator zvijezda (izdanje 1991)
Brodski dnevnik
Dnevnik stroja
Radioslužba 2006.
Nautički godišnjak 2007.
Priručnik za obuku radiooperatera s ograničenom ovlasti - morsko područje plovidbe A1 - ROC, 1999.
"Živi arhipelag u Hrvatskoj" - sjeverni, srednji i južni dio (hrvatski, engleski, njemački, talijanski)
Nautički priručnik s planovima luka: ZADARSKI ARHIPELAG, 2005 (hrvatski, francuski, engleski, njemački, talijanski)
101 INFO - Istočna obala Jadrana, informativna karta za nautičare, 2005.

PRODAJA KARATA I NAVIGACIJSKIH PUBLIKACIJA
Sales of charts and nautical publications

1. **PENUL**, d.o.o, Kopilica 5, 21000 - SPLIT, tel: 021/490-709
Mreža prodavaonica Marina Stores
 - Prodavaonica Split, Kopilica 5, 21000 Split, tel. 021/490-709, fax: 021/339-060
 - Prodavaonica Split, Obala Lazareta 1, 21000 Split, tel./fax.: 021/344-371
 - Prodavaonica Zagreb, Prislavlje 14, 10000 Zagreb, tel./fax: 01/6196-480
 - Prodavaonica Rijeka, M. Barača 3, 51000 Rijeka, tel./fax: 051/343-173
 - Prodavaonica Zadar, Jurja Bijankinija 8, 23000 Zadar, tel./fax: 023/251-051
 - Prodavaonica Zadar, Jurja Bijankinija 9, 23000 Zadar, tel./fax: 023/254-458
 - Prodavaonica Šibenik, Obala dr. Franje Tuđmana 2, 22000 Šibenik, tel./fax: 022/212-286
 - Prodavaonica Dubrovnik, Na Skali 4, 20236 Mokošica - Dubrovnik, tel./fax: 020/454-073
2. **NAVAL ADRIA**, d.o.o, Budicinova 7, 51000 Rijeka, tel./fax: 051/267-635
 - Prodavaonica **Nautika**, 51222 Bakar, tel./fax: 051/761-730, e-mail: naval-adria@ri.htnet.hr
3. **INVENTING**, d.o.o, Palinovačka 19f, 10000 Zagreb, tel./fax: 01/6523-921, e-mail: inventing@zg.t-com.hr
4. **NAVIGATORE**, t.o, Riva Amfora 7, Červar-Porat, 52440 Poreč, tel./fax: 052/436-663
5. **TRINAESTICA - 13**, t.o, Ulica kneza Domagoja 3, 23210 Biograd na moru, tel: 023/383-219
6. **GEOSUSTAVI**, d.o.o. Sukoišanska 25, 21000 Split, tel./fax: 021/484-556, mob. 091/5378-294, e-mail: info@geosustavi.hr
7. **RAMINA POMORSTVO**, d.o.o, Uvala Baluni 7, 21000 Split, tel./fax: 021/398-233, e-mail: ramina-pomorstvo@st.htnet.hr
8. **CV SISTEMI**, d.o.o, Padovčeva 3, 10000 Zagreb, tel: 01/2395-774, 01/2395-776, fax.: 01/2395-776, e-mail: cv-sistemi@zg-t-com.hr
9. **DOMINOVIC**, d.o.o, Trnjanska cesta 54a, 10000 Zagreb, tel: 01/6115-949, 01/6155-295, fax: 01/6114-240,
e-mail: dominovic@zg.t-com.hr
10. **FERARA-TOURS**, Varoš 31, 22212 Tribunj
11. **SKIPPER**, d.o.o, Hangar II, Marina Portorož, 6320 Portorož, Slovenija, tel: +386-5-6777010, +386-5-6777011, fax: +386-5-6777013.

Publikacije Hrvatskog hidrografskog instituta prodaju isključivo ovlaštteni distributeri.
Charts and publications are sold by authorized sales agents only.