



ISSN 0030-0713

SVEZAK 4

OGLAS ZA POMORCE

NOTICE TO MARINERS

**HRVATSKI HIDROGRAFSKI INSTITUT
SPLIT - HRVATSKA**

Travanj / April 2010.

Oglasi / Notices: 1 - 17

"OGLAS ZA POMORCE" mjesečno je izdanje. Donosi obavijesti za ažuriranje pomorskih karata i navigacijskih publikacija Hrvatskog hidrografskog instituta za Jadransko more, Jonsko more i Malteške otoke.

"OGLAS ZA POMORCE" is a monthly edition. Contains information for keeping up-to-date Croatian charts and nautical publications for Adriatic Sea, Ionian Sea and Maltese Islands.

SADRŽAJ - CONTENTS

- I.** UVODNA OBJAŠNJENJA, PREGLED ISPRAVAKA
Explanatory Notes, Index of Corrections
- II.** ISPRAVCI KARATA
Corrections to Charts
- III.** ISPRAVCI PELJARA
Corrections to Sailing Directions
- IV.** ISPRAVCI POPISA SVJETALA
Corrections to List of Lights
- V.** ISPRAVCI RADIOSLUŽBE
Corrections to Radio Service
- VI.** ISPRAVCI KATALOGA
Corrections to Catalogue
- VII.** NAVIGACIJSKI RADIOOGLASI
Reprints of Radio Navigational Warnings
- VIII.** OBAVIJESTI
Information

O svim promjenama važnima za sigurnost plovidbe molimo obavijestiti: HRVATSKI HIDROGRAFSKI INSTITUT, Nautički odsjek, Zrinsko-Frankopanska 161, 21000 Split Tel.: +385/0/21/308-845, 098233450, Fax: 021/347-208, E-mail: naut@hhi.hr, www.hhi.hr / Tiskani formular je sastavni dio Oglasa.

For all changes important for the safety of navigation please notify: HYDROGRAPHIC INSTITUTE OF THE REPUBLIC OF CROATIA Nautical Department, Zrinsko-Frankopanska 161, 21000 Split, Croatia, Tel.: +385/0/21/308-845, 098233450, Fax: 021/347-208, E-mail: naut@hhi.hr, www.hhi.hr

The form, which is convenient for sending a report, is given at the end of this issue.

Godišnja pretplata / Annual Subscription: 292,80 kn

RAVNATELJ
dr. sc. Zvonko Gržetić

I
Uvodna objašnjenja
Explanatory Notes

RADIOOGLASE za istočni dio Jadrana svakodnevno odašiljaju hrvatske obalne radiopostaje.

RADIO NAVIGATIONAL WARNINGS for east Adriatic coast are broadcasted daily by Croatian coastal radio stations.

DUBINE I VISINE određene su u metrima. Dubine se odnose na srednju razinu nižih niskih voda živih morskih mijena, a visine na srednju morsku razinu.

DEPTHS are in meters and are reduced to Chart Datum which is Mean Lower Low Water Springs.

HEIGHTS are above Mean Sea Level.

SEKTORI VIDLJIVOSTI svjetala i pokriveni smjerovi imaju vrijednost more-kopno (otok), ako nije drugačije naglašeno. Daljina vidljivosti svjetala izražena je u nautičkim miljama za visinu motriteljeva oka (5m).

SECTORS OF LIGHTS. The limits of sectors and areas of visibility, and the alignment of direction lights and leading lights are given as seen from seaward. Range in nautical miles is given for the height of eye of the observer - 5 metres.

Svi oglasi za ispravak karata iz prethodne godine objavljuju se u OZP za siječanj tekuće godine.

All Notices for correction to charts of previous year are printed in January issue of the current year.

OZP	Oglas za pomorce	- Notices to Mariners
PS	Popis svjetala i signala za maglu	- List of Lights
RS	Radioslužba za pomorce	- Radio Service
RO	radiooglasi	- Radio warnings
M	nautička milja	- Nautical mile
AN		- Avvisi ai Naviganti
ANM		- Admiralty Notices to Mariners
L/L		- Admiralty List of Lights
(P)	prethodni oglasi	- Preliminary Notices
(T)	privremeni oglasi	- Temporary Notices
HHI	Hrvatski hidrografski institut	- Hydrographic Institute of the Republic of Croatia
MK	male karte	

I
Pregled ispravaka
Index of corrections


Karte <i>Charts</i>	Oglas broj <i>Notices No.</i>	Publikacije <i>Publications</i>	Oglas broj <i>Notice No.</i>
- 101	1(P)	Peljar I	4(T), 5(T),6(T), 7(T),
- 300-31	1(P)	8(T), 9(T), 10(T)
- INT 3410	1(P)	Peljar za male brodove:	
- 152	2	- I dio	11(T), 12(T), 13(T),
- 100-20	2	14(T), 15(T)
- Plan Ploče 63	3	- II dio	Nema ispravaka
		Popis svjetala i signala za maglu	16, 17
		Radioslužba za pomorce	Nema
		Ispravci Kataloga	Nema

II
ISPRAVCI KARATA
Corrections to Charts

JADRANSKO MORE - ADRIATIC SEA


HRVATSKA - CROATIA

1(P) - 4/10 SJEVERNI JADRAN: valografska plutača, karakteristika

Ucrtati  na 44° 44.5'N - 13° 18.5'E i upisati karakteristiku: Ž Bl(5) 20s 4M

- za INT 3410  FLY(5) 20s 4M

NORTH ADRIATIC: waverider buoy, characteristic

Insert  44° 44.5'N - 13° 18.5'E and characteristic: Ž Bl(5) 20s 4M

- for INT 3410  FLY(5) 20s 4M

Karte (posljednji ispravak) - Charts (Last correction): 101(1-2/10); 300-31(1-2/10); INT 3410(1-2/10).

2 - 4/10 Preko, trajektni pristan: svjetlo, karakteristika


Promijeniti dio karakteristike svjetla (PS 407/E3158,4) B Bl(2) 5s na približno 44° 04.4'N - 15° 11.6'E u: B Bl 3s 4M

Preko, ferry: light, characteristic


Substitute abridged light description B Bl(2) 5s by B Bl 3s 4M light (PS 407/E3158,4) in 44° 04.4'N - 15° 11.6'E

Karte (posljednji ispravak) - Charts (Last correction): 100-20 (1-12/09); 152 (1-12/09).

3 - 4/10 Luka Ploče: uklonjena plutača

Prekrižiti  i karakteristiku Z Bl 2s 3M na 43° 02.6'N - 17° 25.6'E.

Luka Ploče: deleted buoy

Delete  and Z Bl 2s 3M in 43° 02.6'N - 17° 25.6'E.

Karta (posljednji ispravak) - Chart (Last correction): Plan 63 PLOČE (5-11/09).

III
ISPRAVCI PELJARA
Corrections to Sailing Directions

PELJAR I - JADRANSKO MORE - ISTOČNA OBALA

Izdanje - Edition 1999

4(T) - 4/10 UPUTE ZA PLOVIDBU, UREĐAJI ZA ISKORIŠTAVANJE NAFTE I PLINA: valografska plutača

Redak 14, dopuniti:

Do daljnega žuta valografska plutača na 44° 44.5'N - 13° 18.5'E postavljena. Zabranjena plovidba u polumjeru 100 metara od platforme.

str. B 26

5(T) - 4/10 PIRANSKI ZALJEV: zabrana glisiranja

Redak 15, dopuniti:

Do daljnega se zabranjuje glisiranje gliserima, brodicama i brodicama na mlazni pogon u području od ušća Kanala sv. Odorika do rta Savudrija, 300 metara od uzgajališta školjaka u teritorijalnom moru Republike Hrvatske. Dopusštena brzina plovidbe je do 5 čvorova.

str. 22

6(T) - 4/10 LIMSKI KANAL: zabrana glisiranja

Redak 54, dopuniti:

Do daljnega se zabranjuje glisiranje gliserima, brodicama i brodicama na mlazni pogon u području istočno od spojnice rt Sveti Feliks - rt Mrtva. Dopusštena brzina plovidbe je do 5 čvorova.

str. 35

7(T) - 4/10 Luka Veruda: zabrana glisiranja

Redak 19, dopuniti:

Do daljnega se zabranjuje glisiranje gliserima, brodicama i brodicama na mlazni pogon u području od spojnice rt Veruda - jugozapadno od rta na otoku Veruda - Fraškarić - Frašker - rt Bumbište. Dopusštena brzina plovidbe je do 5 čvorova.

str. 45

III

8(T) - 4/10 MEDULINSKI ZALJEV: zabrana glisiranja

Redak 36, dopuniti:

Do daljnega se zabranjuje glisiranje gliserima, brodicama i brodicama na mlazni pogon u području sjeverno od spojnice rt Munat - rt Kašteja. Dopusštena brzina plovidbe je do 5 čvorova.

str. 50

9(T) - 4/10 Luka Budava: zabrana glisiranja

Redak 50, dopuniti:

Do daljnega se zabranjuje glisiranje gliserima, brodicama i brodicama na mlazni pogon u području unutar spojnice zapadno od rta Cuf - rt Seka. Dopusštena brzina plovidbe je do 5 čvorova.

str. 51

10(T) - 4/10 Luka Gruž: zabrana priveza

Redak 20, dopuniti:

Do daljnega se zabranjuje se pristajanje na vezovima 7 i 9.

str. 294.

PONIŠTENI ISPRAVCI PELJARA I.

Cancelled corrections of Sailing Directions

str. 186, ispravak 4(T)-4/09

str 272, ispravak 15 -8/02

str 294, ispravak 12(T) -3/10

PELJAR ZA MALE BRODOVE - I dio

(Adriatic Sea Pilot - Volume I)

Izdanje - Edition 2002

11(T) - 4/10 PIRANSKI ZALJEV: zabrana glisiranja

Pod *UPOZORENJE* upisati:

Do daljnega se zabranjuje glisiranje gliserima, brodicama i brodicama na mlazni pogon u području od ušća Kanala sv. Odorika do rta Savudrija, 300 metara od uzgajališta školjaka u teritorijalnom moru Republike Hrvatske. Dopusštena brzina plovidbe je do 5 čvorova.

str. 64

12(T) - 4/10 LIMSKI KANAL: zabrana glisiranja

Pod *UPOZORENJE* upisati:

Do daljnega se zabranjuje glisiranje gliserima, brodicama i brodicama na mlazni pogon u području istočno od spojnice rt Sveti Feliks - rt Mrtva. Dopusštena brzina plovidbe je do 5 čvorova.

str. 84

13(T) - 4/10 Luka Veruda: zabrana glisiranja

Pod *UPOZORENJE* upisati:

Do daljnega se zabranjuje glisiranje gliserima, brodicama i brodicama na mlazni pogon u području od spojnice rt Veruda - jugozapadno od rta na otoku Veruda - Fraškerić - Frašker - rt Bumbište. Dopusštena brzina plovidbe je do 5 čvorova.

str. 102

14(T) - 4/10 MEDULINSKI ZALJEV: zabrana glisiranja

Pod *UPOZORENJE* upisati:

Do daljnega se zabranjuje glisiranje gliserima, brodicama i brodicama na mlazni pogon u području sjeverno od spojnice rt Munat - rt Kašteja. Dopusštena brzina plovidbe je do 5 čvorova.

str. 112

15(T) - 4/10 Luka Budava: zabrana glisiranja

Pod *UPOZORENJE* upisati:

Do daljnega se zabranjuje glisiranje gliserima, brodicama i brodicama na mlazni pogon u području unutar spojnice zapadno od rta Cuf - rt Seka. Dopusštena brzina plovidbe je do 5 čvorova.

str. 116

PELJAR ZA MALE BRODOVE - II dio

(Adriatic Sea Pilot - Volume II)

Izdanje - Edition 2003

Nema ispravaka - Nil

IV
ISPRAVCI POPISA SVJETALA
Corrections to List of Lights

POPIS SVJETALA I SIGNALA ZA MAGLU
Izdanje - Edition 2009

16 - 4/10							
407	-- Trajektni pristan	44 04.4	B B1 3s	7	4	Bijela kula, 6m	(0,5+2,5)s
E3158,4		15 12.1					

17 - 4/10							
651,2			UKINUTO				

PONIŠTENI ISPRAVCI POPISA SVJETALA
Cancelled corrections of List of Lights
str. 28, ispravak 23(T) - 11/09

V
ISPRAVCI RADIOSLUŽBE
Corrections to Radio Service

RADIOSLUŽBA ZA POMORCE
Izdanje - Edition 2008

Nema ispravaka - *Nil*

VI
ISPRAVCI KATALOGA
Corrections to Catalogue

KATALOG POMORSKIH KARATA I NAVIGACIJSKIH PUBLIKACIJA
Izdanje - Edition 2008

Nema ispravaka - *Nil*

VII

NAVIGACIJSKI RADIOOGLASI RADIO NAVIGATIONAL WARNINGS

RADIOOGLASI na snazi 27. travnja 2010. u 1200 LT (1000 UTC)

2010. godina

- 0030 Otok Krk, Kanal Puntarska Draga posebna oznaka, zelena svjetleća plutača, lateralna desna, na 45° 00 55,91'N - 014° 37 42,29'E postavljena.
Karakteristika: Z Bl 2 sekunde 2 metra 1 milja.
- 0033 Do daljnega usidrena svjetleća valografska plutača na 45° 19.67' N - 014° 23.91' E.
Karakteristika: Ž Bl (5) 20 sekunda 4 milje.
Zabranjena plovidba u polumjeru 150 metara od plutače.
- 0068 Svjetleća oznaka greben Kabula PS 105 na 44° 56,8'N - 013° 42,8'E otrgnuti vršni znak.
- 0070 Do daljnega signalna oznaka, sjeverno od otočića Gubavac na približno 42° 56,2'N - 017° 11,2'E, oštećena.

RADIO NAVIGATIONAL WARNINGS in force on April 27th 2010 at 1200 LT (1000 UTC)

Year 2010

- 0030 *Island Krk, Chanal Puntarska Draga special green buoy, lateral starboard hand in 45° 00 55,91'N - 014° 37 42,29'E established.
Characteristic: FL G 2 seconds 2 meters 1 miles.*
- 0033 *Until next notice lighted current meter station in 45° 19.67' N - 014° 23.91' E established.
Characteristic: Fl (5) Y 20 seconds 4 miles.
Navigation in radius 150 metres from position prohibited.*
- 0068 *Lighted marked, reef Kabula, light LL 105 in 44° 56,8'N - 013° 42,8'E, rip away " X " topmark*
- 0070 *Till next notice signal marked, north from islet Gubavac, in vicinity 42° 56,2'N - 017° 11,2'E, damaged.*

NAVAREA III

PART 1

NAVAREA THREE Warnings in force on April 20th 2010.

2009: 217.

2010: 016, 021, 025, 029, 036, 048, 051, 052, 053, 054, 060, 064, 066, 069, 070, 075, 076, 078, 080, 081, 083, 084, 085, 087, 093, 097, 098, 102, 103, 104, 106.

PART 2

NAVAREA THREE Warnings originated from 13rd APR to 20th APR 2010.

- 100/10 *WESTERN MEDITERRANEAN
Cancel NAVAREA THREE 088/10 and this message.*
- 101/10 *MEDITERRANEAN SEA
Firing exercises from 161900 UTC to 162100 UTC APR in circular area, 5NM radius, centered on psn: 38-00N 007 00E.*
- 102/10 *BLACK SEA
Oceanographic survey by R/V "MARIA SMERIAN" until 08 MAY 10 in area bounded by psns:
41-21N 029-02E
41-21N 030-30E
42-00N 029-02E
42-00N 030-30E.
Wide berth requested.*

VII

- 103/10 TUNISIA
Tunnynet established and marked out by psns:
North cardinal buoy :37-04,80N 010-15,15E
East cardinal buoy :37-04,28N 010-15,71E
South cardinal buoy :37-03,72N 010-15,15E
West cardinal buoy :37-04,27N 010-14,55E.
- 104/10 TUNISIA
Live firing exercises 20 thru 30 APR 10, daily, from 0700 UTC to 1500 UTC. In area bounded by:
Parallels: 35-30N 35-45N
Meridians: 011-30E 011-50E.
- 105/10 WESTERN MEDITERRANEAN
Aerial exercises from 190000 UTC to 200000 UTC APR in area bounded by psns:
36-50,0N 005-44,0E
37-16,0N 005-15,0E
38-10,0N 006-02,0E
37-44,0N 006-50,0E
36-54,4N 006-08,0E.
- 106/10 NAVAREA THREE in force on APR 20th 2010.
 2009: 217.
 2010: 016, 021, 025, 029, 036, 048, 051, 052, 053, 054, 060, 064, 066, 069, 070, 075, 076, 078, 080, 081, 083, 084, 085, 087, 093, 097, 098, 102, 103, 104, 106.
 1.-Only those less than 42 days old are daily broadcasted on Safety Net.
 2.-Navarea Three are printed in weekly editions of notices to mariners (section 5).

PART 3

Summary of drilling rigs updated to NAVAREA THREE 106/10 warning.

Adriatic Sea - Ionian Sea

<i>Unknown</i>	<i>40°50,0'N</i>	<i>18°17,0'E</i>
<i>Bonaccia</i>	<i>43°36,0'N</i>	<i>14°21,2'E</i>
<i>Marica</i>	<i>44°04,3'N</i>	<i>14°00,6'E</i>
<i>Steward</i>	<i>44°12,8'N</i>	<i>12°46,6'E</i>
<i>Morena I</i>	<i>44°13,6'N</i>	<i>12°29,0'E</i>
<i>Annabella</i>	<i>44°13,7'N</i>	<i>13°04,4'E</i>
<i>Ika-A</i>	<i>44°21,5'N</i>	<i>13°29,3'E</i>
<i>Anamaria</i>	<i>44°21,8'N</i>	<i>13°22,5'E</i>
<i>Ocean king</i>	<i>44° 58,5'N</i>	<i>13° 08,0'E</i>
<i>Ida - B</i>	<i>44°26,8'N</i>	<i>13°28,8'E</i>
<i>Ida - C</i>	<i>44°27,7'N</i>	<i>13°30,3'E</i>
<i>Armida I</i>	<i>44°28,5'N</i>	<i>12°27,2'E</i>
<i>Ida - A</i>	<i>44°29,7'N</i>	<i>13°26,7'E</i>
<i>Unknown</i>	<i>44°30,0'N</i>	<i>13°00,0'E</i>
<i>Irina</i>	<i>44°31,7'N</i>	<i>13°22,8'E</i>
<i>Ivana C</i>	<i>44°37,0'N</i>	<i>13°11,3'E</i>
<i>Ana</i>	<i>44°41,0'N</i>	<i>13°16,1'E</i>
<i>Ivana B</i>	<i>44°41,2'N</i>	<i>13°13,1'E</i>
<i>Vesna</i>	<i>44°41,2'N</i>	<i>13°19,1'E</i>
<i>Ivana E</i>	<i>44°44,7'N</i>	<i>13°14,8'E</i>
<i>Ivana K</i>	<i>44°44,7'N</i>	<i>13°18,0'E</i>
<i>Ivana D</i>	<i>44°47,0'N</i>	<i>13°15,8'E</i>
<i>Isabela South</i>	<i>44°57,5'N</i>	<i>13°09,1'E.</i>
<i>Isabela North</i>	<i>44°58,8'N</i>	<i>13°07,8'E.</i>

VIII
OBAVIJESTI
Information

Nema obavijesti - Nil

Obavijesti za Male karte
Information for Small Craft Charts

KARTA - CHART MK - 13

Preko, trajektni pristan: svjetlo, karakteristika

Promijeniti karakteristiku svjetla (PS 407/E3158,4) B Bl(2) 5s 7m 4M na približno 44° 04.4'N - 15° 11.6'E u: B Bl 3s 4M

Preko, ferry: light, characteristic

Substitute abridged light description B Bl(2) 5s 7m 4M by B Bl 3s 4M light (PS 407/E3158,4) in 44° 04.4'N - 15° 11.6'E

KARTA - CHART MK - 15

Kupon: luka Skradin

Priloženi kupon nalijepiti na poledinu karte.

Block: Skradin, harbour

Paste the accompanying block on the back of the chart.



OBRAZAC ZA OBAVIJESTI *Note for information*

Molimo pomorce da, koristeći ovaj standardni obrazac, obavijeste Nautički odsjek Hrvatskog hidrografskog instituta o otkrivenim opasnostima za plovidbu, uočenim promjenama na pomoćnim navigacijskim sredstvima i predlože potrebne promjene na kartama i navigacijskim publikacijama.

Mariners are requested to use this standard form to notify the Hydrographic Institute of the Republic of Croatia, Nautical Department, about discovered dangers to navigation, changes observed in aids to navigation, or corrections to charts and publications seen to be necessary.

Mjesto: Datum:
Place: Date:

Ime pošiljatelja (ime broda):
Name of sender (Name of ship):

Adresa ili pozivni znak i zastava broda:
Address or ship's call sign and flag:


Predmet:
Subject:

Prava ili procijenjena pozicija:
True or approx. position:

Karta ili publikacija:
Chart or publication:

Posljednji primljeni Oglas za pomorce:
Latest "Oglas za pomorce" received:

Sadržaj obavijesti:
Details:



POTPIS:
SIGNATURE:

Hrvatski hidrografski institut, Nautički odsjek, Zrinsko-Frankopanska 161, 21000 Split, tel: +385/0/21/308-845, 098233450, fax: +385/0/21/347-208, E-mail: naut@hhi.hr, telex: 26-270 HIRH RH.

Hydrographic Institute of the Republic of Croatia, Nautical Department, Zrinsko-Frankopanska 161, 21000 Split, Croatia, Tel: +385/0/21/308-845, 098233450, Fax: +385/0/21/347-208, E-mail: naut@hhi.hr, Telex: 26-270 HIRH RH.

POPIS POMORSKIH KARATA I NAVIGACIJSKIH PUBLIKACIJA
List of nautical charts and publication

POMORSKE KARTE
Nautical charts

Karta pomorska 100-15
Karta pomorska 100-16
Karta pomorska 100-17
Karta pomorska 100-18
Karta pomorska 100-19
Karta pomorska 100-20
Karta pomorska 100-21
Karta pomorska 100-22
Karta pomorska 100-23
Karta pomorska 100-24
Karta pomorska 100-25
Karta pomorska 100-26
Karta pomorska 100-27
Karta pomorska 100-28
Karta pomorska 100-29
Karta pomorska 100-30
Karta pomorska 300-31
Karta pomorska 300-32
Karta pomorska 300-33
Karta pomorska 300-34
Karta pomorska 300-35
Karta pomorska 300-36
Karta pomorska 300-37
Karta pomorska 10
Karta pomorska 11
Karta pomorska 13
Karta pomorska 14
Karta pomorska 15
Karta pomorska 16
Karta pomorska 17
Karta pomorska 20
Karta pomorska 22
Karta pomorska 32
Karta pomorska 37
Karta pomorska 47
Karta pomorska 50
Karta pomorska 63
Karta pomorska 83
Karta batimetrijska B 100
Karta pomorska 101
Karta pomorska 102
Karta pomorska 108
Karta pomorska 109
Karta pomorska INT 3410
Karta pomorska INT 3412
Karta pomorska INT 3414
Karta pomorska 151
Karta pomorska 152
Karta pomorska 153
Karte pomorske 154
Karta pomorska 50-3
Karta pomorska 50-4
Karta pomorska 50-20

POMORSKE KARTE
Nautical charts

Karta pomorska 301
Karta pomorska 302
Karta pomorska 303
Karta pomorska 401
Karta pomorska 402
Karta pomorska 501
Karta pomorska 502
Karta pomorska 512
Karta pomorska 518
Karta pomorska 525
Karta pomorska 533
Karta pomorska 535
Karta pomorska 600-64
Komplet malih karata - I dio
Komplet malih karata - II dio

PUBLIKACIJE
Publications

Peljar Jonskog mora i Malteških otoka
Popis svjetala (PS) i signala za maglu - Jadransko more - Jonsko more - Malteški otoci, 2009.
Znaci i kratice na hrvatskim pomorskim kartama 2002.
Katalog pomorskih karata i navigacijskih publikacija, 2008.
Peljar I - Jadransko more - istočna obala, 1999.
Peljar za male brodove, prvi dio, Piranski zaljev - Virsko more 2002.
Peljar za male brodove, drugi dio, Sedmovračće - Rt Oštra 2003.
Portolano per piccole imbarcazioni I. parte
Portolano per piccole imbarcazioni II. parte
Adriatic sea pilot volume I.
Adriatic sea pilot volume II.
Adrianautikführer für kleine Schiffe I. Teil
Adrianautikführer für kleine Schiffe II. Teil
Hidrografski godišnjak
Nautičke tablice, 1999.
Pomorske oznake, IALA sustav (novo izdanje)
Radio-navigacijska služba (izvan službene upotrebe)
Tablice morskih mijena, Jadransko more - istočna obala 2010.
Klimatološki atlas Jadranskog mora
Terestrička i elektronska navigacija, 1986.
Oglas za pomorce
"Andrija Mohorovičić" - izvještaj i rezultati oceanografskih istraživanja Jadranskog mora
Identifikator zvijezda (izdanje 1991)
Brodski dnevnik
Dnevnik stroja
Radioslužba 2008.
Nautički godišnjak 2010.
Priručnik za obuku radiooperatera s ograničenom ovlasti - morsko područje plovidbe A1 - ROC, 1999.
"Živi arhipelag u Hrvatskoj" - sjeverni, srednji i južni dio (hrvatski, engleski, njemački, talijanski)
Nautički priručnik s planovima luka: ZADARSKI ARHIPELAG, 2005 (hrvatski, francuski, engleski, njemački, talijanski)
101 INFO - Istočna obala Jadrana, informativna karta za nautičare, 2009.

PRODAJA KARATA I NAVIGACIJSKIH PUBLIKACIJA
Sales of charts and nautical publications

1. **LALIZAS MARINA**, d.o.o, Kopilica 5, 21000 - SPLIT, tel. 021-490-709
Mreža prodavaonica:
 - Prodavaonica 2, Split, Kopilica 5, 21000 Split, tel. 021-490-709 i fax. 021-339-060
 - Prodavaonica 1, Split, Obala Lazareta 1, 21000 Split, tel. i fax. 021-344-371
 - Prodavaonica 11, Split, Branimirova obala 2, 21000 Split, tel. 021-398-407
 - Prodavaonica 4, Zagreb, Cvjetna cesta 11, 10000 Zagreb, tel. i fax. 01-6183-341
 - Prodavaonica 8, Rijeka, M. Barača 3, 51000 Rijeka, tel. i fax. 051-343-173
 - Prodavaonica 3, Zadar, Jurja Bijanikinija 9, 23000 Zadar, tel. i fax. 023-254-458
 - Prodavaonica 10, Zadar, Vlatka Mačeka 6, 23000 Zadar, tel. 023-302-147
 - Prodavaonica 5, Šibenik, Obala dr. Franje Tuđmana 2, 22000 Šibenik, tel. i fax. 022-212-268
 - Prodavaonica 6, Dubrovnik, Na Skali 4, 20236 Mokošica - Dubrovnik, tel. i fax. 020-454-073
 - Prodavaonica 7, Pula, Riva 14, 52100 Pula, tel. 052-210-904
2. **NAVAL-ADRIA**, d.o.o, Budicinova 7, 51000 Rijeka, tel. i fax. 051-267-635
 - Prodavaonica **Nautika**, 51222 Bakar, tel. i fax. 051-761-730, e-mail naval-adria@ri.htnet.hr
3. **INVENTING**, d.o.o, Palinovečka 19f, 10000 Zagreb, tel. i fax. 01-6523-921, e-mail: inventing@zg.t-com.hr
4. **NAVIGATORE**, t.o, Riva Amfora 7, Červar-Porat, 52440 Poreč, tel. i fax. 052-436-663
5. **TRINAESTICA - 13**, t.o, Ulica kneza Domagoja 3, 23210 Biograd na moru, tel. 023-383-219
6. **GEO SUSTAVI**, d.o.o, Gajeva 16, 21000 Split, tel. i fax. 021-484-556, mob. 091-5378-294, e-mail: info@geosustavi.hr
7. **RAMINA POMORSTVO**, d.o.o. Uvala Baluni 7, 21000 Split, tel. i fax. 021-398-233, e-mail: ramina-pomorstvo@st.htnet.hr
8. **DOMINOVIĆ**, d.o.o, Trnjanska cesta 54a, 10000 Zagreb, tel. 01-6115-949, 01-6155-295, fax. 01-6114-240,
e-mail: dominovic@zg.t-com.hr
9. **MARINERA**, Obala kralja Petra Krešimira IV br. 11, 23210 Biograd na moru, tel. i fax. 023-384-882.

Hrvatski hidrografski institut izdaje i službene elektroničke karte (ENC). Dostupne su preko naših distributera C-MAP by Jeppesen na www.c-map.no i Primar na www.primar.no

Official Electronic Navigational Charts (ENC) produced by the Hydrographic Institute of Croatia are available via our authorized distributors: C-MAP by Jeppesen on www.c-map.no and Primar on www.primar.no

Publikacije Hrvatskog hidrografskog instituta prodaju isključivo ovlašteni distributeri.
Charts and publications are sold by authorized sales agents only.