



HRVATSKI HIDROGRAFSKI INSTITUT

SVEZAK 3

# OGLAS ZA POMORCE

## NOTICE TO MARINERS

Ožujak / March 2022.

Oglasi / Notices: 1 - 41

”OGLAS ZA POMORCE” mjesečno je izdanje. Donosi obavijesti za ažuriranje pomorskih karata i navigacijskih publikacija Hrvatskog hidrografskog instituta za Jadransko more, Jonsko more i Malteške otoke.

”NOTICE TO MARINERS” is a monthly edition that contains information for keeping up-to-date Croatian charts and nautical publications for the Adriatic Sea, the Ionian Sea and the Maltese Islands.

### SADRŽAJ - CONTENTS

- I. UVODNA OBJAŠNENJA, PREGLED ISPRAVAKA  
*Explanatory Notes, Index of Corrections*
- II. ISPRAVCI KARATA  
*Corrections to Charts*
- III. ISPRAVCI PELJARA  
*Corrections to Sailing Directions*
- IV. ISPRAVCI POPISA SVJETALA  
*Corrections to List of Lights*
- V. ISPRAVCI RADIOSLUŽBE  
*Corrections to Radio Service*
- VI. ISPRAVCI KATALOGA  
*Corrections to Catalogue*
- VII. NAVIGACIJSKI RADIOOGLASI  
*Reprints of Radio Navigational Warnings*
- VIII. OBAVIJESTI  
*Information*

O svim promjenama važnima za sigurnost plovidbe obavijestite: HRVATSKI HIDROGRAFSKI INSTITUT, Nautički odjel, Zrinsko-Frankopanska 161, 21000 Split, tel.: +385/0/21/308-845, 098/233450, fax: 021/308-829, e-mail: [naut@hhi.hr](mailto:naut@hhi.hr), [www.hhi.hr](http://www.hhi.hr)  
Tiskani formular sastavni je dio Oglasa.

*For any changes important for the safety of navigation please notify: HYDROGRAPHIC INSTITUTE OF THE REPUBLIC OF CROATIA Nautical Department, Zrinsko-Frankopanska 161, 21000 Split, Croatia, tel: +385/0/21/308-845, 098/233450, fax: 021/308-829, email: [naut@hhi.hr](mailto:naut@hhi.hr), [www.hhi.hr](http://www.hhi.hr)*

*The form, which is convenient for sending a report, is given at the end of this issue.*

Godišnja pretplata / Annual Subscription: 330,00 kn

RAVNATELJICA  
Vinka Kolić, [mag.ing.admin.nav](mailto:mag.ing.admin.nav).

**I**  
**UVODNA OBJAŠNENJA**  
*Explanatory Notes*

**RADIOOGLASE** za istočni dio Jadrana svakodnevno odašiljaju hrvatske obalne radiopostaje.

**RADIO NAVIGATIONAL WARNINGS** for east Adriatic coast are broadcasted daily by Croatian coastal radio stations.

**DUBINE I VISINE** određene su u metrima. Dubine se odnose na srednju razinu nižih niskih voda živih morskih mijena, a visine na srednju morsku razinu.

**DEPTHS** are in meters and are reduced to Chart Datum which is Mean Lower Low Water Springs.

**HEIGHTS** are above Mean Sea Level.

**SEKTORI VIDLJIVOSTI** svjetala i pokriveni smjerovi imaju vrijednost more-kopno (otok), ako nije drugačije naglašeno. Daljina vidljivosti svjetala izrađena je u nautičkim miljama za visinu motriteljeva oka (5m).

**SECTORS OF LIGHTS.** The limits of sectors and areas of visibility, and the alignment of direction lights and leading lights are given as seen from seaward. Range in nautical miles is given for the height of eye of the observer - 5 metres.

Svi oglasi za ispravak karata iz prethodne godine objavljuju se u OZP za siječanj tekuće godine.

All Notices for correction to charts of previous year are printed in January issue of the current year.

---

<b>OZP</b> .....	Oglas za pomorce	- Notices to Mariners
<b>PS</b> .....	Popis svjetala i signala za maglu	- List of Lights
<b>RS</b> .....	Radioslužba za pomorce	- Radio Service
<b>RO</b> .....	radiooglas	- Radio warnings
<b>M</b> .....	nautička milja	- Nautical mile
<b>AN</b> .....		- Avvisi ai Naviganti
<b>ANM</b> .....		- Admiralty Notices to Mariners
<b>L/L</b> .....		- Admiralty List of Lights
<b>(P)</b> .....	prethodni oglasi	- Preliminary Notices
<b>(T)</b> .....	privremeni oglasi	- Temporary Notices
<b>HHI</b> .....	Hrvatski hidrografski institut	- Hydrographic Institute of the Republic of Croatia
<b>MK</b> .....	male karte	

---

**I**  
**PREGLED ISPRAVAKA**  
*Index of corrections*

<b>Karte</b> <i>Charts</i>	<b>Oglas broj</b> <i>Notices No.</i>	<b>Publikacije</b> <i>Publications</i>	<b>Oglas broj</b> <i>Notice No.</i>
- 351 .....	1, 3, 7	Peljar I .....	14, 15(T), 16
- INT 3410 .....	1, 3, 6, 7	Peljar za male brodove:	
- 100-15 .....	1, 2, 4, 5	- I dio .....	17(T), 18
- 100-16 .....	9	- II dio .....	19
- 100-17 .....	9	Popis svjetala i signala za maglu .	20, 21, 22, 23, 24
- 100-18 .....	6, 7, 8, 9	Radioslužba za pomorce .....	Nema ispravaka - <i>Nil</i>
- 100-21 .....	11, 12	Ispravci Kataloga .....	25, 26, 27, 28, 29, 30, 31, 32, 33, 34, 35, 36, 37, 38, 39, 40, 41
- 100-26 .....	11, 13		
- 50-3 .....	9		
- 50-4 .....	6, 7, 8		
- Plan 11 .....	5		
- Plan 47 .....	11		
- Plan 533 .....	10		



## II

### ISPRAVCI KARATA *Corrections to Charts*

#### JADRANSKO MORE - ADRIATIC SEA HRVATSKA - CROATIA

##### ITALIJA – ITALY

###### 1 - 3/22 Porto Buso: radarski far

Za karte 351, INT 3410 ucrtati  Racon(A),  i LFl.6Mn a približno 45°40.6'N – 013°15.4'E.

Za kartu 100-15 ucrtati  Racon(A) i LFl.10s 6m 6M na 45°40.6'N – 013°15.4'E.


###### **Porto Buso: radar transponder beacon**

For charts 351, INT 3410 insert  Racon(A),  and LFl.6M in vicinity 45°40.6'N – 013°15.4'E.


For chart 100-15 insert  Racon(A) and LFl.10s 6m 6M in 45°40.6'N – 013°15.4'E.

Karte (posljednji ispravak) – *Charts (Last correction)*: 351(1-2/22); INT 3410(3-2/22); 100-15(2-12/21).

###### 2 - 3/22 GRADO: dubina, povijesna podrtina


Ucrtati  Historic Wk na 45°34.5'N – 013°18.4'E.


###### **GRADO: depth, historic wreck**

Insert  Historic Wk in 45°34.5'N – 013°18.4'E.


Karte (posljednji ispravak) – *Charts (Last correction)*: 100-15(1-3/22).


###### 3 - 3/22 CHIOGGIA, platforma CAMPO ADA: signal za maglu

Za kartu 351 ucrtati  na približno 45°11.0'N – 012°35.5'E.

Za kartu INT 3410 ucrtati  i Horn Mo(U) 30s 2M na približno 45°11.0'N – 012°35.5'E.

###### **CHIOGGIA, CAMPO ADA rig: fog signals**



For chart 351 insert  in vicinity 45°11.0'N – 012°35.5'E.

For chart INT 3410 insert  and Horn Mo(U) 30s 2M in vicinity 45°11.0'N – 012°35.5'E.



Karte (posljednji ispravak) – *Charts (Last correction)*: 351(1-3/22); INT 3410(1-3/22).

##### SLOVENIJA – SLOVENIA

###### 4 - 3/22 KOPRSKI ZALIV: dubina

Umjesto  ucrtati  Wk na približno 45°34.2'N – 013°41.0'E.

###### **KOPRSKI ZALIV: depth**

Amend  to  Wk in 45°34.2'N – 013°41.0'E.

Karte (posljednji ispravak) – *Charts (Last correction)*: 100-15(2-3/22).

##### HRVATSKA – CROATIA

###### 5 - 3/22 Luka Savudrija: svjetleća plutača, lateralna desna

Poništava se ispravak 3(T) - 4/21.

###### **Luka Savudrija: lighted buoy, lateral starboard-hand**

Cancel 3(T) - 4/21.

Karte (posljednji ispravak) – *Charts (Last correction)*: 100-15(4-3/22); PLAN 11 SAVUDRIJSKA VALA i LUKA SAVUDRIJA(1-8/21).

## II

### 6 - 3/22 Rt Brestova: sektor potamnjenja

Za kartu INT 3410, na poziciji svjetla Rt Brestova, na 45°08.50'N – 014°13.50'E ucertati granice sektora vidljivosti 193° i 231° duljine 2500 metara, međusobno ih povezati u smjeru kretanja kazaljke na satu lukom polumjera 2000 metara i na luku napisati: R

Za kartu 100-18, na poziciji svjetla Rt Brestova, na 45°08.50'N – 014°13.50'E ucertati granice sektora potamnjenja 051° i 193° duljine 3000 metara, međusobno ih povezati u smjeru kretanja kazaljke na satu lukom polumjera 2000 metara i na luku napisati: Obscd

Za kartu 50-4, na poziciji svjetla Rt Brestova, na 45°08.50'N – 014°13.75'E ucertati granice sektora potamnjenja 051° i 193° duljine 1900 metara, međusobno ih povezati u smjeru kretanja kazaljke na satu lukom polumjera 1000 metara i na luku napisati: Pot

#### **Rt Brestova: obscured sector**

*For chart INT3410, in light position Rt Brestova, in 45°08.50'N – 014°13.50'E plot limits of visible sector 193° and 231° line length 2500 metres, connect limits of sector with arch semidiameter 2000 metres and insert: R*

*For chart 100-18, in light position Rt Brestova, in 45°08.50'N – 014°13.50'E plot limits of obscured sector 051° and 193° line length 3000 metres, connect limits of sector with arch semidiameter 2000 metres and insert: Obscd*

*For chart 50-4, in light position Rt Brestova, in 45°08.50'N – 014°13.75'E plot limits of obscured sector 051° and 193° line length 1900 metres, connect limits of sector with arch semidiameter 1000 metres and insert: Pot*

Karte (posljednji ispravak) – *Charts (Last correction):* INT 3410(3-3/22); 100-18(3-2/22); 50-4(3-2/22).

### 7 - 3/22 Rt Šip: pozicija svjetla

Za karte 351 i INT 3410, premjestiti ★ i Fl.R.5s 23m 8M sa 45°10.80'N – 014°14.55'E na 45°11.00'N – 014°14.60'E.

Za kartu 100-18 premjestiti ★ i Fl.R.5s 23m 8M sa 45°10.80'N – 014°14.55'E na 45°11.00'N – 014°14.60'E i upisati: Rt Peć

Za kartu 50-4 premjestiti ★ i C Bl 5s 23m 8M sa 45°10.80'N – 014°14.80'E na 45°11.00'N – 014°14.90'E i upisati: Rt Peć

#### **Rt Šip: light position**

For charts 351 and INT 3410, move ★ and Fl.R.5s 23m 8M from 45°10.80'N – 014°14.55'E to 45°11.00'N – 014°14.60'E.

For chart 100-18 move ★ and Fl.R.5s 23m 8M from 45°10.80'N – 014°14.55'E to 45°11.00'N – 014°14.60'E and insert: Rt Peć

For chart 50-4 move ★ and C Bl 5s 23m 8M from 45°10.80'N – 014°14.80'E to 45°11.00'N – 014°14.90'E and insert: Rt Peć

Karte (posljednji ispravak) – *Charts (Last correction):* 351(3-3/22); INT 3410(6-3/22); 100-18(6-3/22); 50-4(6-3/22).

### 8 - 3/22 MALINSKA, Porat: svjetlo, karakteristika, sektor potamnjenja

Za kartu 100-18:

1. Ucertati ★ i Fl.G. 3s 3M na 45°07.35'N – 014°29.80'E.

2. Na poziciji pod 1. ucertati granice sektora potamnjenja 105° i 140° duljine 2000 metara, međusobno ih povezati u smjeru kretanja kazaljke na satu lukom polumjera 1700 metara i na luku napisati: Obscd

Za kartu 50-4:

1. Ucertati ★ i Z Bl 3s 6m 3M na 45°07.35'N – 014°30.10'E.

2. Na poziciji pod 1. ucertati granice sektora potamnjenja 105° i 140° duljine 1600 metara, međusobno ih povezati u smjeru kretanja kazaljke na satu lukom polumjera 800 metara i na luku napisati: Pot

#### **MALINSKA, Porat: light, characteristic, obscured sector**

*For chart 100-18:*

*1. Insert ★ and Fl.G. 3s 3M in 45°07.35'N – 014°29.80'E.*

*2. To light position ad 1. plot limits of obscured sector 105° and 140° line length 2000 metres, connect limits of sector with arch semidiameter 1700 metres and insert: Obscd*

*For chart 50-4:*


*1. Insert ★ and Z Bl 3s 6m 3M in 45°07.35'N – 014°30.10'E.*

*2. To light position ad 1. plot limits of obscured sector 105° and 140° line length 1600 metres, connect limits of sector with arch semidiameter 800 metres and insert: Pot*

Karte (posljednji ispravak) – *Charts (Last correction):* 100-18 (7-3/22); 50-4 (7-3/22).


## II


### 9 - 3/22 OSORSKI ZALJEV, uvala Zakolo: naprave za marikulturu

Za karte 100-16, 100-17 i 50-3, ucrtati  i PA na 44°42.15'N – 014°22.00'E.

Za kartu 100-18 ucrtati  i PA na 44°42.15'N – 014°21.70'E.

#### **OSORSKI ZALJEV, Uvala Zakolo: marine farm**

For charts 100-16, 100-17 and 50-3, insert  and PA in 44°42.15'N – 014°22.00'E.

For chart 100-18 insert  and PA in 44°42.15'N – 014°21.70'E.

Karte (posljednji ispravak) – *Charts (Last correction)*: 100-16(4-12/21); 100-17(5-1/22); 100-18(8-3/22); 50-3(4-12/21).

### 10 - 3/22 ŠIBENSKI KANAL: prilazna plutača II, AIS

Poništava se ispravak 13(T) - 2/22.

#### **ŠIBENSKI KANAL: approach buoy II, AIS**

*Cancel 13(T) - 2/22.*

Karta (posljednji ispravak) – *Chart (Last correction)*: PLAN 533 ŠIBENSKI KANAL(11-2/22).

### 11 - 3/22 KAŠTELANSKI ZALJEV, greben Galija: signalna plutača, usamljena opasnost

Poništava se ispravak 20(T) - 7/20.

#### **KAŠTELANSKI ZALJEV, Galija rock: signal buoy, isolated danger**

*Cancel 20(T) - 7/20.*

Karte (posljednji ispravak) – *Charts (Last correction)*: 100-21(15-2/22); 100-26(15-1/22); PLAN 47 SPLIT – KAŠTELANSKI ZALJEV(16-2/22).

### 12 - 3/22 KARTA 100-21: kupon br. 1

Priloženi kupon br. 1 naljepiti na predviđeno mjesto.

#### **CHART 100-21: block no. 1**

*Paste accompanying block no. 1 in correct position.*

Karte (posljednji ispravak) – *Charts (Last correction)*: 100-21(11-3/22).

### 13 - 3/22 KARTA 100-26: kupon br. 2

Priloženi kupon br. 2 naljepiti na predviđeno mjesto.

#### **CHART 100-26: block no. 2**

*Paste accompanying block no. 2 in correct position.*

Karte (posljednji ispravak) – *Charts (Last correction)*: 100-26(11-3/22).





### III

#### ISPRAVCI PELJARA *Corrections to Sailing Directions*

#### PELJAR I - JADRANSKO MORE - ISTOČNA OBALA Peto izdanje - *Edition 2012.*

---

14 - 3/22      Poništava se ispravak 9(T) - 11/16.  
str. 42

---

15(T) - 3/22      Tankerski vez Urinj: radovi

Redak 34, dodati:

UPOZORENJE: Do daljnega obavljaju se radovi u akvatoriju Urinja. Ploviti oprezno i smanjenom brzinom.

str. 77

---

16 - 3/22      Poništava se ispravak 24(T) - 2/22.

str. 215

---



**III**  
**PELJAR ZA MALE BRODOVE - I. DIO**  
*(Adriatic Sea Pilot - Volume I)*  
**Izdanje - Edition 2020**

---

**17(T) - 3/22      UMAG, luka: radovi**

Upozorenje, dodati:

Do lipnja 2022. u tijeku su podvodni radovi u uvali Muglela.

str. 60

---

**18 - 3/22      Poništava se ispravak 15(T) - 11/16.**

str. 89

---

**III**  
**PELJAR ZA MALE BRODOVE - II. DIO**  
*(Adriatic Sea Pilot - Volume II)*  
**Izdanje - Edition 2020**

---

**19 - 3/22      Poništava se ispravak 32(T) - 2/22.**

str. 169

---



**IV**  
**ISPRAVCI POPISA SVJETALA**  
*Corrections to List of Lights*

**POPIS SVJETALA I SIGNALA ZA MAGLU**  
**Izdanje - Edition 2020**

Hrvatska - Croatia

<b>20 - 3/22</b> str. 12	<b>Poništava se ispravak 33(T) - 4/21.</b>						
<b>21 - 3/22</b> 146 E2799,2	Rt Brestova	45 08.3 14 13.7	Fl(2) R 12s	40	13	Crvena kula s galerijom, 5 m	(1+2,5;1+7,5)s <b>Pot</b> 051-193 (142) AIS MMSI 992381580
<b>22 - 3/22</b> 148 E2799,4	Rt Peć	45 11.0 14 14.9	Fl R 5s	23	8	Crvena kula s galerijom, 5 m	(0,5+4,5)s
<b>23 - 3/22</b> 224,7	- Porat, N lukobran, glava	45 07.4 14 30.1	Fl G 3s	6	3	Zelena kula sa stupom i galerijom, 5 m	(0,5+2,5)s <b>Pot</b> 105-140 (35)
<b>24 - 3/22</b> str. 57	<b>Poništava se ispravak 39(T) - 10/15.</b>						

**V**  
**ISPRAVCI RADIOSLUŽBE**  
*Corrections to Radio Service*

**RADIOSLUŽBA**  
**Izdanje - Edition 2017**  
**Izdanje - Edition 2019**

Nema ispravaka - Nil



**VI**  
**ISPRAVCI KATALOGA**  
*Corrections to Catalogue*

**KATALOG POMORSKIH KARATA I PUBLIKACIJA**  
**Izdanje - Edition 2020**

---

**25 - 3/22      HR3C0019: novo izdanje**

U poglavlju OBALNE ENC, za ćeliju HR3C0019, u stupcu Novo izdanje prekrížiti 8-2021 i upisati: 2-2022.  
str. 37

---

**26 - 3/22      HR3C0026: novo izdanje**

U poglavlju OBALNE ENC, za ćeliju HR3C0026, u stupcu Novo izdanje prekrížiti 8-2021 i upisati: 2-2022.  
str. 37

---

**27 - 3/22      HR5C0016: novo izdanje**

U poglavlju LUČKE I PRISTANIŠNE ENC, za ćeliju HR5C0016, u stupcu Novo izdanje prekrížiti 3-2021 i upisati: 2-2022.  
str. 41

---

**28 - 3/22      HR5A003A: novo izdanje**

U poglavlju LUČKE I PRISTANIŠNE ENC, za ćeliju HR5A003A, u stupcu Novo izdanje prekrížiti 9-2008 i upisati: 2-2022.  
str. 41

---

**29 - 3/22      HR600M15: novo izdanje**

U poglavlju LUČKE I PRISTANIŠNE ENC, za ćeliju HR600M15, u stupcu Novo izdanje upisati: 2-2022.  
str. 41

---

**30 - 3/22      HR600P04: prvo izdanje**

U poglavlju LUČKE I PRISTANIŠNE ENC, promijeniti naziv ćelije HR600P04 u HR60P004, u stupcu Mjerilo prekrížiti 820 i upisati 3 000. U stupcu Prvo izdanje prekrížiti 4-2019 i upisati: 2-2022.  
str. 42

---

**31 - 3/22      HR600P05: novo izdanje**

U poglavlju LUČKE I PRISTANIŠNE ENC, za ćeliju HR600P05, u stupcu Novo izdanje upisati: 2-2022.  
str. 42

---

**32 - 3/22      HR600L12: novo izdanje**

U poglavlju LUČKE I PRISTANIŠNE ENC, za ćeliju HR600L12, u stupcu Novo izdanje upisati: 2-2022.  
str. 42

---

**33 - 3/22      HR600P06: novo izdanje**

U poglavlju LUČKE I PRISTANIŠNE ENC, za ćeliju HR600P06, u stupcu Novo izdanje upisati: 2-2022.  
str. 42

---

**34 - 3/22      HR600L13: novo izdanje**

U poglavlju LUČKE I PRISTANIŠNE ENC, za ćeliju HR600L13, u stupcu Novo izdanje upisati: 2-2022.  
str. 42

---

**35 - 3/22      HR600M40: novo izdanje**

U poglavlju LUČKE I PRISTANIŠNE ENC, za ćeliju HR600M40, u stupcu Novo izdanje upisati: 2-2022.  
str. 43

---

**36 - 3/22      HR600L14: novo izdanje**

U poglavlju LUČKE I PRISTANIŠNE ENC, za ćeliju HR600L14, u stupcu Novo izdanje upisati: 2-2022.  
str. 43

---

**37 - 3/22      HR600P09: prvo izdanje**

U poglavlju LUČKE I PRISTANIŠNE ENC, promijeniti naziv ćelije HR600P09 u HR60P009, u stupcu Mjerilo prekrížiti 1 000 i upisati 3 000. U stupcu Prvo izdanje prekrížiti 7-2019 i upisati: 2-2022. U stupcu Novo izdanje prekrížiti 7-2021.  
str. 43

---





## VI

---

**38 - 3/22 HR600MP1: prvo izdanje**

U poglavlju LUČKE I PRISTANIŠNE ENC, nakon navoda za ćeliju HR600LDT dodati:

HR600MP1 Marina Polesana 4 000 2-2022

str. 43

---

**39 - 3/22 HR50047E: novo izdanje**

U poglavlju LUČKE I PRISTANIŠNE ENC, za ćeliju HR50047E, u stupcu Novo izdanje prekriziti 11-2020 i upisati: 2-2022.

str. 49

---

**40 - 3/22 HR500063: novo izdanje**

U poglavlju LUČKE I PRISTANIŠNE ENC, za ćeliju HR500063, u stupcu Novo izdanje prekriziti 7-2021 i upisati: 2-2022.

str. 49

---

**41 - 3/22 HR60047F: novo izdanje**

U poglavlju LUČKE I PRISTANIŠNE ENC, za ćeliju HR60047F, u stupcu Novo izdanje prekriziti 3-2017 i upisati: 2-2022.

str. 49

---



**VII**  
**NAVIGACIJSKI RADIOOGLASI**  
**RADIO NAVIGATIONAL WARNINGS**

**RADIOOGLASI na snazi 30. ožujka 2022. u 1200 LT (1000 UTC)**

2022. godina
- 86 DO DALJNJEGA, SVJETLEĆA VALOGRAFSKA PLUTAČA NA 45-19.588°N - 014-23.738°E (WGS 84), POSTAVLJENA.  
KARAKTERISTIKA: Ž BI(5) 20 SEKUNDA 4 MILJE. ZABRANJENA PLOVIDBA U POLUMJERU OD 100 METARA.
- 83 1. RADIOOGLASI NA SNAZI 240800 UTC MAR 22:  
2022. GODINA: 050/22, 064/22, 065/22, 071/22, 074/22, 079/22, 080/22, 082/22.  
2. PONIŠTAVA SE RADIOOGLAS BROJ: 080/22.
- 82 OTOČIĆ OŠJAK, OBALNO SVJETLO, LATERALNO DESNO, NA 42-57.738°N - 016-40.644°E (WGS 84), POSTAVLJENO.  
KARAKTERISTIKA: Z BI(2) 5 SEKUNDI 8 METARA 3 MILJE. SEKTOR VIDLJIVOSTI: 352° - 268° (267°)
- 79 LUKA PORAT, GLAVA N LUKOBRANA, LUČKO SVJETLO, LATERALNO DESNO NA 45-07.337°N - 014-29.799°E (WGS 84),  
POSTAVLJENO. KARAKTERISTIKA: Z BI 3 SEKUNDE 3 MILJE. SEKTOR POTAMNJENJA: 105° - 140° (035°)
- 74 LUKA URINJ, DO DALJNJEG, GRAĐEVINSKI RADOVI NA PRIBLIŽNO 45-16.8°N - 014-32.2°E.  
PLOVITI OPREZNO I SMANJENOM BRZINOM.
- 71 OD 4. OŽUJKA DO 1. LIPNJA 2022., PODVODNI RADOVI U UVALI MUGLELA. PLOVITI OPREZNO.
- 65 NE STRANA OTOKA ZVERINAC, MARIKULTURA UNUTAR SPOJNICA:  
A) 44-10.09° N 014-55.42° E  
B) 44-10.08° N 014-55.47° E  
C) 44-09.86° N 014-55.89° E  
D) 44-09.81° N 014-55.85° E  
OZNAČENA SVJETLEĆIM PLUTAČAMA POSEBNOG ZNAČAJA I RADAR REFLEKTORIMA. PLOVITI OPREZNO.
- 64 NE STRANA OTOKA ZVERINAC, MARIKULTURA UNUTAR SPOJNICA:  
A) 44-10.36° N 014-54.80° E  
B) 44-10.40° N 014-54.84° E  
C) 44-10.18° N 014-55.27° E  
D) 44-10.14° N 014-55.22° E  
OZNAČENA SVJETLEĆIM PLUTAČAMA POSEBNOG ZNAČAJA I RADAR REFLEKTORIMA. PLOVITI OPREZNO.
- 50 MALO MORE, PODRUČJE GRADILIŠTA MOST KOPNO – PELJEŠAC, POSTAVLJANJE PLUTAČA BUDUĆEG PLOVNOG  
PUTA. PLOVITI OPREZNO, I DALJE POSTOJEĆIM PLOVNIM PUTOM.

## VII

### *RADIO NAVIGATIONAL WARNINGS in force on March 30<sup>th</sup> 2022 at 1200 LT (1000 UTC)*

*Year 2022:*

- 86 *UNTIL FURTHER NOTICE, LIGHTED WAVEGRAPH STATION IN 45-19.588°N - 014-23.738°E (WGS 84), ESTABLISHED. CHARACTERISTIC: FI Y (5) 20 SECONDS 4 MILES. NAVIGATION IN 100 METRES RADIUS, PROHIBITED.*
- 83 *1. RADIONAVIGATIONAL WARNINGS IN FORCE 240800 UTC MAR 22:  
2022 SERIES: 050/22, 064/22, 065/22, 071/22, 074/22, 079/22, 080/22, 082/22.  
2. CANCEL RADIONAVIGATIONAL WARNING: 080/22.*
- 82 *ISLET OŠJAK, COASTAL LIGHT, STARBOARD HAND, IN 42-57.738°N - 016-40.644°E (WGS 84), ESTABLISHED. CHARACTERISTIC: FI(2) G 5 SECONDS 8 METERS 3 MILES. VISIBLE SECTOR: 352° - 268° (267°)*
- 79 *PORATPORT, NBREAKWATERHEAD, PORTLIGHT, STARBOARD HAND IN 45-07.337°N - 14-29.799°E (WGS84), ESTABLISHED. CHARACTERISTIC: FI G 3 SECONDS 3 MILES. OBSCURED SECTOR: 105° - 140° (035°).*
- 74 *URINJ PORT, UNTIL FURTHER NOTICE, CONSTRUCTION WORKS IN VICINITY 45-16.8°N - 014-32.2°E. WIDE BERTH AND REDUCED SPEED REQUESTED.*
- 71 *FROM MARCH 4<sup>TH</sup> 2022 UNTIL JUNE 1<sup>ST</sup> 2022, UNDERWATER WORKS IN MUGLELA COVE. WIDE BERTH REQUESTED.*
- 65 *NE SIDE OF ZVERINAC ISLAND, MARICULTURE IN AREA BOUNDED BY:  
A) 44-10.09°N 014-55.42°E  
B) 44-10.08°N 014-55.47°E  
C) 44-09.86°N 014-55.89°E  
D) 44-09.81°N 014-55.85°E  
MARKED WITH LIGHTED BUOYS SPECIAL MARK AND RADAR REFLECTORS. WIDE BERTH REQUESTED.*
- 64 *NE SIDE OF ZVERINAC ISLAND, MARICULTURE IN AREA BOUNDED BY:  
A) 44-10.36°N 014-54.80°E  
B) 44-10.40°N 014-54.84°E  
C) 44-10.18°N 014-55.27°E  
D) 44-10.14°N 014-55.22°E  
MARKED WITH LIGHTED BUOYS SPECIAL MARK AND RADAR REFLECTORS. WIDE BERTH REQUESTED.*
- 50 *MALO MORE, BRIDGE COAST – PELJEŠAC CONSTRUCTION AQUATORY, INSTALLATION OF BUOYS FOR FUTURE WATERWAY. WIDE BERTH REQUESTED, USING EXISTING WATERWAY.*

## VII

### NAVAREA III

Warnings originated from March 22<sup>nd</sup> 2022 to March 29<sup>th</sup> 2022:

#### SECTION A

##### **0121/22 BLACK SEA**

- 1.- DRIFTING MINES ARE DETECTED IN NORTH-WESTERN, WESTERN AND SOUTH WESTERN BLACK SEA PARTS CAUTION ADVISED.
- 2.- CANCEL NAVAREA III 0118/22 AND THIS PARAGRAPH.

##### **0122/22 BLACK SEA**

- 1.- POSSIBLE DRIFTING MINES IN THE NORTHWEST, WEST AND SOUTHWEST AREAS OF THE BLACK SEA, CAUTION IS ADVISED.
- 2.- CANCEL NAVAREA III 0121/22 AND THIS PARAGRAPH.

##### **0123/22 EASTERN MEDITERRANEAN SEA - MALTA**

CANCEL NAVAREA III 0461/21 AND THIS MSG.

##### **0124/22 BLACK SEA**

1. WAR RISK AREA, IN NORTHWESTERN PART OF BLACK SEA TO NORTHERN OF LINE  
45-12.2N 029-41.1E  
45-11.5N 029-41.4E  
45-11.5N 033-10.5E  
FROM 19 MAR 22 UNTIL FURTHER NOTICE.
- 2.- CANCEL NAVAREA III 0119/22 AND THIS PARAGRAPH

##### **0125/22 WESTERN MEDITERRANEAN SEA - SARDEGNA**

- 1.- FIRING EXERCISE SARDINIA - SARDINIA SEA - FRASCA CAPE - SEA ZONE 'NEW T812' BOUNDED BY FOLLOWINGS POINTS:  
39 42.835N - 008 26.778E  
39 42.835N - 008 23.178E  
39 44.335N - 008 22.478E  
39 46.035N - 008 22.678E  
39 47.536N - 008 23.778E  
39 48.536N - 008 25.178E  
39 49.036N - 008 27.978E  
39 48.136N - 008 29.978E  
39 44.235N - 008 28.878E  
DAYS 28, 29, 30,31 MAR22  
DAYS 04, 05, 06, 07 APR22, FROM 05:30 TO 20:30 UTC  
DAYS 01, 08 APR22, FROM 05:30 TO 15:30 UTC  
ALL TRANSITING SHIPS BEWARE
- 2.- CANCEL THIS MSG ON 081630 APR22.

##### **0126/22 ISTANBUL STRAIT NORTHERN**

BLACK SEA

1. ACCORDING TURKEY NW NUM 0306/22 , DRIFTING MINE DETECTED AND DEACTIVATED IN THE NORTH APPROACH OF ISTANBUL STRAIT.
2. IT IS ADVISED FOR ALL SHIPS IN THE VICINITY TO RESPECT TO THE MEASURES AGAINST MINE/MINE LIKE OBJECTS PROMULGATED PREVIOUSLY BY TURKEY NW.
3. IN THIS CONTEXT, IT IS REQUESTED FROM SHIPS IN THE VICINITY TO CONTINUE SHARP LOOK OUT, TO REPORT IMMEDIATELY ANY DETECTION OF DRIFTING MINE OR MINE LIKE OBJECTS TO CLOSER COASTAL RADIO STATIONS IN THE AREA.
- 4.- CANCEL THIS MSG ON 042359 UTC APR22.

##### **0127/22 BLACK SEA - ROMANIA**

1. IN ACCORDANCE WITH ROMANIA NW NUM 015/22, ON DAY OF 28 MAR22 IT WAS DETECTED A MINE IN POSITION 44-19-56 N, 29-35-00 E.
2. WIDE BERTH REQUESTED

## VII

**0128/22**        **EASTERN MEDITERRANEAN SEA - CYPRUS**  
CANCEL NAVAREA III 0116/22 AND THIS MSG.

**0129/22**        **LIGURIAN SEA**

1.- OCEANOGRAPHIC SURVEY BY O/S DALLAPORTA, FROM 31 MAR22 TO 04 APR22 ON FOLLOWING STATIONS:

43 50.071N 009 07.090E  
44 19.612N 008 43.223E  
44 15.370N 008 36.993E  
44 09.724N 008 35.442E  
44 04.007N 008 29.058E  
44 03.818N 008 38.340E  
43 57.923N 008 36.854E  
44 22.382N 008 51.176E  
44 16.174N 008 48.758E  
44 10.119N 008 45.041E  
44 03.046N 008 45.342E  
43 55.627N 008 44.096E  
44 20.689N 008 55.851E  
44 14.628N 008 54.699E  
44 09.045N 008 51.886E  
44 02.814N 008 50.324E  
44 18.761N 009 02.897E  
44 14.835N 009 04.841E  
44 09.432N 009 03.506E  
44 04.200N 008 59.500E  
43 59.600N 008 56.400E  
43 55.200N 008 53.500E  
43 50.500N 008 50.300E  
44 13.874N 009 17.888E  
44 11.050N 009 14.700E  
44 06.100N 009 11.100E  
44 01.700N 009 07.400E  
43 57.400N 009 03.800E  
43 52.614N 009 00.759E  
43 48.700N 008 56.500E  
44 11.157N 009 26.381E  
44 07.814N 009 23.606E  
44 03.300N 009 19.900E  
43 57.202N 009 16.259E  
43 52.150N 009 14.926E  
44 04.263N 009 38.142E  
44 01.197N 009 32.300E  
43 57.400N 009 27.400E  
43 53.800N 009 22.300E  
43 48.503N 009 10.529E  
43 45.829N 009 03.889E  
43 48.937N 009 33.849E  
43 46.676N 009 24.620E  
43 43.820N 009 14.898E

SHIPPING-FISHING-ANCHORAGE AND EVERY SURFACE/UNDERWATER ACTIVITY IS DANGEROUS. ALL TRANSITING SHIPS BEWARE.

2.- CANCEL THIS MSG ON 050100 UTC APR22.

## VII

### 0130/22 MEDITERRANEAN SEA, BLACK SEA AND AZOV SE

NAVAREA III WARNINGS IN FORCE ON 29 MAR 22 AT 0600 UTC.

2020: 0068, 0450.

2021: 0600, 0622, 0743, 0770, 0827, 0863.

2022: 0009, 0010, 0011, 0032, 0055, 0065, 0091, 0092, 0096, 0109, 0117, 0118, 0122, 0124, 0125, 0126, 0127, 0129, 0130.

1.- ONLY THOSE LESS THAN 42 DAYS OLD ARE DAILY BROADCASTED ON SAFETYNET AT 1200UTC AND 2400UTC.

2.- ALL NAVAREA III WARNINGS IN FORCE ARE AVAILABLE ON THE WEB-SITE [HTTPS://ARMADA.DEFENSA.GOB.ES/IHM/APLICACIONES/NAVAREAS/INDEX\\_NAVA REAS\\_XML\\_EN.HTML](https://armada.defensa.gob.es/ihm/aplicaciones/navareas/index_nava_reas_xml_en.html).

3.- NEW NAVAREA III WARNINGS ARE ALSO PRINTED IN THE WEEKLY EDITION OF SPANISH NOTICES TO MARINERS (SECTION 5).

4.- CANCEL THIS MESSAGE ON 042359 UTC APR22.

### Summary of drilling rigs updated to NAVAREA III 0130/22 warning

#### SECTION B

Adriatic Sea-Ionian Sea.

Unknown	40-50.0N	018-17.0E
Bonaccia	43-35.5N	014-21.5E
Key Manhattan	43-49.6N	013-51.8E
Annalisa	44-10.2N	013-06.8E
Steward	44-12.8N	012-46.5E
Annabella	44-13.7N	013-04.7E
Morena I	44-13.8N	012-28.9E
Ika-A	44-21.5N	013-29.3E
Labin	44-24.3N	013-26.3E
Ida-B	44-26.8N	013-29.1E
Armida I	44-28.5N	012-26.9E
Unknown	44-30.0N	013-00.0E
Irina	44-31.7N	013-22.8E
Ana	44-41.0N	013-16.1E
Ivana B	44-41.2N	013-13.1E
Vesna	44-41.2N	013-19.1E
Ivana E	44-44.7N	013-14.8E
IVANA D (sunk)	44-47.1N	013-15.8E
Izabela South	44-57.5N	013-09.1E
Ocean King	44-58.5N	013-08.0E
Izabela North	44-58.8N	013-07.8E

INTERNET EDITION





**VIII**  
**OBAVIJESTI**  
*Information*

**Obavijesti za Male karte:**  
*Information for Small Craft Charts:*

---

**MK - 5 Rt Brestova: sektor potamnjenja**

Na poziciji svjetla Rt Brestova, na 45°08.50'N – 014°13.75'E ucrtati granice sektora potamnjenja 051° i 193° duljine 1900 metara, međusobno ih povezati u smjeru kretanja kazaljke na satu lukom polumjera 1000 metara i na luku napisati: Pot

***Rt Brestova: obscured sector***

*In light position Rt Brestova, in 45°08.20'N – 014°13.75'E plot limits of obscured sector 051° and 193° line length 1900 metres, connect limits of sector with arch semidiameter 1000 metres and insert: Pot*

---

**MK - 5 Rt Šip: pozicija svjetla**

Premjestiti ★ i C Bl 5s 23m 8M sa 45°10.80'N – 014°14.80'E na 45°11.00'N – 014°14.90'E i upisati: Rt Peć

***Rt Šip: light position***

*Move ★ and C Bl 5s 23m 8M from 45°10.80'N – 014°14.80'E to 45°11.00'N – 014°14.90'E and insert: Rt Peć*

---

**MK - 5 MALINSKA, Porat: svjetlo, karakteristika, sektor potamnjenja**

1. Ucrtati ★ i Z Bl 3s 3M na 45°07.35'N – 014°30.10'E.

2. Na poziciji pod 1. ucrtati granice sektora potamnjenja 105° i 140° duljine 1600 metara, međusobno ih povezati u smjeru kretanja kazaljke na satu lukom polumjera 800 metara i na luku napisati: Pot

***MALINSKA, Porat: light, characteristic, obscured sector***

1. *Insert ★ and Z Bl 3s 3M in 45°07.35'N – 014°30.10'E.*

2. *To light position ad 1. plot limits of obscured sector 105° and 140° line length 1600 metres, connect limits of sector with arch semidiameter 800 metres and insert: Pot*

---

**MK - 6 OSORSKI ZALJEV, uvala Zakolo: naprave za marikulturu**

Ucrtati □ i PA na 44°42.15'N – 014°22.00'E.

***OSORSKI ZALJEV, Uvala Zakolo: marine farm***

*Insert □ and PA in 44°42.15'N – 014°22.00'E.*

---

**MK - 16 KARTA MK-16: kupon br. 3**

Priloženi kupon br. 3 nalijepiti na predviđeno mjesto.

***CHART MK-16: block no. 3***

*Paste accompanying block no. 3 in correct position.*

---

**MK - 18 KARTA MK-18: kupon br. 4**

Priloženi kupon br. 4 nalijepiti na predviđeno mjesto.

***CHART MK-18: block no. 4***

*Paste accompanying block no. 4 in correct position.*

---



## VIII

**Obavijesti za Adriatic Sea Pilot Volume I, izdanje 2021.:  
*Information for Adriatic Sea Pilot Volume I, edition 2021:***

---

**17(T) - 3/22      UMAG, harbour: works**

Caution, Insert:

Until June 2022, underwater works are in progress in Muglela inlet.

p. 60

---

**18 - 3/22      Cancel 15(T) - 11/16.**

p. 89

---

**Obavijesti za Adriatic Sea Pilot Volume II, izdanje 2021.:  
*Information for Adriatic Sea Pilot Volume II, edition 2021:***

---

**19 - 3/22      Cancel 32(T) - 2/22.**

p. 169

---



# OBRAZAC ZA OBAVIJESTI

## *Note for information*

Molimo pomorce da, koristeći ovaj standardni obrazac, obavijeste Nautički odjel Hrvatskog hidrografskog instituta o otkrivenim opasnostima za plovidbu, uočenim promjenama na pomoćnim navigacijskim sredstvima i predlože potrebne promjene na kartama i navigacijskim publikacijama.

*Mariners are requested to use this standard form to notify the Hydrographic Institute of the Republic of Croatia, Nautical Department, about discovered dangers to navigation, changes observed in aids to navigation, or corrections to charts and publications seen to be necessary.*

Mjesto:

Place: .....

Datum:

Date: .....

Ime pošiljatelja (ime broda):

Name of sender (Name of ship): .....

Adresa ili pozivni znak i zastava broda:

Address or ship's call sign and flag: .....

Predmet:

Subject: .....

Prava ili procijenjena pozicija:

True or approx. position: .....

Karta ili publikacija:

Chart or publication: .....

Posljednji primljeni Oglas za pomorce:

Latest "Oglas za pomorce" received: .....

Sadržaj obavijesti:

Details:



POTPIS:

SIGNATURE: .....

Hrvatski hidrografski institut, Nautički odjel, Zrinsko-Frankopanska 161, 21000 Split, tel.: +385/0/21/308-845, 098233450, fax: +385/0/21/308-829, e-mail: naut@hhi.hr

*Hydrographic Institute of the Republic of Croatia, Nautical Department, Zrinsko-Frankopanska 161, 21000 Split, Croatia, tel.: +385/0/21/308-845, 098233450, fax: +385/0/21/308-829, email: naut@hhi.hr*

**POPIS POMORSKIH KARATA I NAVIGACIJSKIH PUBLIKACIJA**  
*List of nautical charts and publication*

**POMORSKE KARTE / Charts**

**NAVIGACIJSKE KARTE**

*Nautical charts*

Karta pomorska 100-15  
Karta pomorska 100-16  
Karta pomorska 100-17  
Karta pomorska 100-18  
Karta pomorska 100-19  
Karta pomorska 100-20  
Karta pomorska 100-21  
Karta pomorska 100-22  
Karta pomorska 100-24  
Karta pomorska 100-25  
Karta pomorska 100-26  
Karta pomorska 100-27  
Karta pomorska 100-28

Karta pomorska 351  
Karta pomorska 352  
Karta pomorska 353  
Karta pomorska 354

Karta pomorska 11  
Karta pomorska 13  
Karta pomorska 14  
Karta pomorska 15  
Karta pomorska 16  
Karta pomorska 17  
Karta pomorska 18  
Karta pomorska 20  
Karta pomorska 22  
Karta pomorska 32  
Karta pomorska 37  
Karta pomorska 47  
Karta pomorska 50  
Karta pomorska 63  
Karta pomorska 83

Karta pomorska 101  
Karta pomorska 102  
Karta pomorska 108/INT 301  
Karta pomorska 109/INT 302

Karta pomorska INT 3410  
Karta pomorska INT 3412  
Karta pomorska INT 3414

Karta pomorska 50-3  
Karta pomorska 50-4  
Karta pomorska 50-20

Karta pomorska 512  
Karta pomorska 518  
Karta pomorska 525  
Karta pomorska 533  
Karta pomorska 534  
Karta pomorska 535

**INFORMATIVNE  
I POMOĆNE KARTE**

*Thematic and auxiliary charts*

Tematska karta 950 VTS  
Informativna karta 101 INFO, 2012  
Karta batimetrijska B 100

Karta pomorska 10  
Karta pomorska 100-23  
Karta pomorska 100-29  
Karta pomorska 100-30

Karta pomorska 151  
Karta pomorska 152  
Karta pomorska 153  
Karta pomorska 154  
Karta pomorska 155  
Karta pomorska 156  
Karta pomorska 157  
Karta pomorska 158  
Karta pomorska 159  
Karta pomorska 160  
Karta pomorska 161  
Karta pomorska 171  
Karta pomorska 172  
Karta pomorska 173  
Karta pomorska 174  
Karta pomorska 175  
Karta pomorska 176  
Karta pomorska 177  
Karta pomorska 178  
Karta pomorska 179

Karta pomorska 300-31  
Karta pomorska 300-32  
Karta pomorska 300-33  
Karta pomorska 300-34  
Karta pomorska 300-35  
Karta pomorska 300-36  
Karta pomorska 300-37

Karta pomorska 301  
Karta pomorska 302  
Karta pomorska 303

Karta pomorska 401  
Karta pomorska 402

Karta pomorska 501  
Karta pomorska 502

Karta pomorska 532  
Karta pomorska 536

Komplet malih karata - 1. dio  
Komplet malih karata - 2. dio

**PUBLIKACIJE / Publications**

**PRIRUČNICI ZA PLOVIDBU**

*Navigational handbooks*

PELJAR I / Sailing Directions

Peljar I - Jadransko more - istočna obala, 2012.

POPIS SVJETALA I SIGNALA ZA MAGLU / List of lights and Fog Signals

Popis svjetala (PS) i signala za maglu - Jadransko more - istočna obala, 2020.

RADIOSLUŽBA / List of Radio Signals

Radioslužba za pomorce, 2017./2019.

KATALOG / Catalogue

Katalog pomorskih karata i publikacija, 2020.

**NAVIGACIJSKE PUBLIKACIJE**

*Nautical publications*

Znakovi i kratice na hrvatskim pomorskim kartama 2013.

Pomorske oznake, IALA sustav

Nautičke tablice, 2018.

Nautički godišnjak 2021.

Identifikator zvijezda, 1991.

Tablice morskih mijena, Jadransko more - istočna obala 2021.

PELJAR ZA MALE BRODOVE / Leisure Products

Peljar za male brodove, prvi dio, Savudrijska vala (Piranski zaljev) - Virsko more 2020.

Peljar za male brodove, drugi dio, Sedmovračće - Rt Oštra 2020.

Portolano per piccole imbarcazioni I. parte

Portolano per piccole imbarcazioni II. parte

Adriatic sea pilot volume I.

Adriatic sea pilot volume II.

Adrianautikführer für kleine Schiffe I. Teil

Adrianautikführer für kleine Schiffe II. Teil

**PUBLIKACIJE ZA AŽURIRANJE**

*Updating publications*

Oglas za pomorce - OZP

Peljar I. - Jadransko more - istočna obala - Pregled ispravaka

Popis svjetala i signala za maglu - Pregled ispravaka

Peljar za male brodove - prvi dio: Pregled ispravaka

Peljar za male brodove - drugi dio: Pregled ispravaka

Adriatic sea pilot volume I. - Summary of corrections

Adriatic sea pilot volume II. - Summary of corrections

**PRODAJA KARATA I NAVIGACIJSKIH PUBLIKACIJA**  
*Sales of charts and nautical publications*

1. **MARINA STORES**, [www.marinastores.hr](http://www.marinastores.hr)
  - Marina Stores **Zagreb**, Cvjetna cesta 11, 10000 Zagreb, +385 (0)1 6183 342, +385 (0)1 6183 341, [zagreb@lalizas.com](mailto:zagreb@lalizas.com),
  - Marina Stores **Šibenik**, Obala dr. Franje Tuđmana 2, 22000 Šibenik, +385 (0)22 212268, +385 (0)22 212268, [sibenik@lalizas.com](mailto:sibenik@lalizas.com),
  - Marina Stores **Dubrovnik**, Na Skali 4, 20236 Mokošica-Dubrovnik, +385 (0)20 454073, +385 (0)20 454073, [dubrovnik@lalizas.com](mailto:dubrovnik@lalizas.com),
  - Marina Stores **Pula**, Riva 14, 52000 Pula, +385 (0)52 210904, +385 (0)52 210904, [pula@lalizas.com](mailto:pula@lalizas.com),
  - Marina Stores **Rijeka**, M. Barača 3, 51000 Rijeka, +385 (0)51 343173, +385 (0)51 343173, [rijeka@lalizas.com](mailto:rijeka@lalizas.com),
  - Marina Stores **Zadar**, Franka Lisice 91, 23000 Zadar, +385 (0)23 302147, +385 (0)23 302147, [zadar@lalizas.com](mailto:zadar@lalizas.com)
  - Marina Stores **Makarska**, Kralja Zvonimira 3, 21300 Makarska, +385 (0)21 679389, +385 (0)21 679389, [makarska@lalizas.com](mailto:makarska@lalizas.com)
  - Marina Stores **Dubrovnik**, Gruž, Obala Pape Ivana Pavla II 24, 20000 Dubrovnik, +385 (0)20 313063, +385 (0)20 313063, [gruz@lalizas.com](mailto:gruz@lalizas.com)
  - Marina Stores **Biograd na Moru**, Kralja Petra Svačića 14, 23210 Biograd na Moru, +385 (0)23 700866, +385 (0)23 700866, [biograd@lalizas.com](mailto:biograd@lalizas.com)
  - Marina Stores **Trogir**, Put Cumbrijana 22, 21220 Trogir, +385 (0)21 883031, +385 (0)21 883031, [trogir@lalizas.com](mailto:trogir@lalizas.com)
  - Marina Stores **Vodice**, Artina bb, 22211 Vodice, +385 (0)22 247544, +385 (0)22 247544, [vodice@lalizas.com](mailto:vodice@lalizas.com)
  - Marina Stores **Split**, Lovački put 1, 21000 Split, +385 (0)21 566683, +385 (0)21 566683, [split@lalizas.com](mailto:split@lalizas.com)
2. **DOMINOVIĆ**, Zagreb, Hrvatske bratske zajednice 4, zgrada NSK, 10001 Zagreb, +385 (0)1 6150 315, +385 (0)1 6130 111, [dominovic@dominovic.hr](mailto:dominovic@dominovic.hr), [www.hhi.hr/partner-webshop-dominovic](http://www.hhi.hr/partner-webshop-dominovic)
3. **INVENTING**, Zagreb, Palinovečka 19f, 10000 Zagreb, +385 (0)1 6523 921, +385 (0)1 6523 921, [inventing@zg.t-com.hr](mailto:inventing@zg.t-com.hr)
  - Bernwieser Seekarten + Flight Shop, Engerthstrasse 237/10, 1020 Wien, +431 9855166, +431 9829444, [bernwieser@bernwieser.at](mailto:bernwieser@bernwieser.at), [www.bernwieser.at](http://www.bernwieser.at)
4. **NAVIGATORE**, Poreč, Riva Amfora 7, Červar-Porat, 52440 Poreč Hrvatska, +385 (0)52 436663, +385 (0)52 436663
5. **AC NAUTIK e.U.**, Anton Hubmann Platz 1, 8077 Gössendorf, +43 (0)676 3074163, [support@kuestenpatentkroatien.at](mailto:support@kuestenpatentkroatien.at), [www.kuestenpatentkroatien.at](http://www.kuestenpatentkroatien.at)
6. **ENCIKLOPEDIJA d.o.o.**, Visoka 8, 21000 Split
  - Prodavaonica Split, Dražanac 45, 21000 Split, +385 (0)21 398 406, [encinautika@gmail.com](mailto:encinautika@gmail.com)
7. **AURANI d.o.o.**, Banjol 101, 51280 Rab
  - Prodavaonica 1, Banjol 101, 51280 Rab, +385 (0)51 774 823, +385(0)51 725 450, [aurani@ri.t-com.hr](mailto:aurani@ri.t-com.hr)
  - Prodavaonica 2, Priko 40, 51550 Mali Lošinj, +385(0)51 233 399, +385(0)51 233 399, [aurani@ri.t-com.hr](mailto:aurani@ri.t-com.hr)
8. **DELALIJA TRGOVINA d.o.o.**, Petrovaradinska 5a, 10000 Zagreb, +385(0)1 3866 785, +385(0)98 299 880, [delalija-trgovina@zg.tcom.hr](mailto:delalija-trgovina@zg.tcom.hr), [www.delani.hr](http://www.delani.hr)
9. **GEOSUSTAVI**, Split, Gundulićeva 26, Dalma - Dobri, 21000 Split, +385 (0)21 582208, +385 (0)21 484556, [info@geosustavi.hr](mailto:info@geosustavi.hr), [www.geosustavi.hr](http://www.geosustavi.hr)

**Službene elektroničke pomorske navigacijske karte (ENC) Hrvatskog hidrografskog instituta dostupne su preko regionalnog koordinacijskog centra PRIMAR i njegove mreže ovlaštenih distributera [www.primar.org](http://www.primar.org)**

***Official electronic navigational charts (ENC) issued by the Hydrographic Institute of the Republic of Croatia are available through PRIMAR RENC (regional ENC coordinating centre) and its network of authorised distributors [www.primar.org](http://www.primar.org)***

**Publikacije Hrvatskog hidrografskog instituta prodaju isključivo ovlašteni distributeri.**  
***Charts and publications are sold by authorized sales agents only.***