



HRVATSKI HIDROGRAFSKI INSTITUT

SVEZAK 6

# OGLAS ZA POMORCE

## NOTICE TO MARINERS

Lipanj / June 2026.

Oglasi / Notices: 1 - 26

OGLAS ZA POMORCE mjesečna je publikacija koja donosi obavijesti za ažuriranje pomorskih karata i publikacija Hrvatskog hidrografskog instituta za Jadransko more.

*NOTICE TO MARINERS is a monthly publication that contains information for updating the Croatian nautical charts and publications for the Adriatic Sea.*

### SADRŽAJ - CONTENTS

- I. UVODNA OBJAŠNJENJA, POPIS ISPRAVAKA  
*Explanatory Notes, Index of Corrections*
- II. ISPRAVCI KARATA  
*Corrections to Charts*
- III. ISPRAVCI PELJARA  
*Corrections to Sailing Directions*
- IV. ISPRAVCI POPISA SVJETALA  
*Corrections to List of Lights*
- V. ISPRAVCI RADIOSLUŽBE  
*Corrections to Radio Service*
- VI. ISPRAVCI INT 1 ZNAKOVI I KRATICE  
*Corrections to INT 1 Symbols and Abbreviations*
- VII. ISPRAVCI KATALOGA  
*Corrections to Catalogue*
- VIII. OBAVIJESTI  
*Information*

O svim promjenama koje su važne za sigurnost plovidbe obavijestite: HRVATSKI HIDROGRAFSKI INSTITUT, Nautički odjel, Zrinsko-Frankopanska 161, 21000 Split (tel.: +385/0/21/308-845, 098/233450; faks: 021/308-829; e-adresa: [navtex@hhi.hr](mailto:navtex@hhi.hr); [naut@hhi.hr](mailto:naut@hhi.hr); [www.hhi.hr](http://www.hhi.hr))

*For any changes important for the safety of navigation please notify: HYDROGRAPHIC INSTITUTE OF THE REPUBLIC OF CROATIA Nautical Department, Zrinsko-Frankopanska 161, 21000 Split, Croatia (tel: +385/0/21/308-845, 098/233450; fax: 021/308-829; email: [navtex@hhi.hr](mailto:navtex@hhi.hr); [naut@hhi.hr](mailto:naut@hhi.hr); [www.hhi.hr](http://www.hhi.hr))*

Godišnja pretplata / Annual Subscription: 45,00 €

RAVNATELJICA  
Vinka Kolić Bubić, mag.ing.admin.nav.

# I

## UVODNA OBJAŠNJENJA

### *Explanatory Notes*

U Oglasu za pomorce objavljuju se najnužniji ispravci koji mogu utjecati na navigaciju. U slučaju neslaganja podataka treba koristiti podatak novijeg datuma ili nepovoljniji podatak.

*Notice to Mariners contains all the necessary corrections that may affect navigation. In case of discrepancies, the latest or less favourable information should be used.*

**DUBINE** (u metrima) odnose se na srednju razinu nižih niskih voda živih morskih mijena.

**DEPTHS** (in metres) are reduced to Chart Datum which is Mean Lower Low Water Springs.

**VISINE** (u metrima) odnose se na srednju razinu mora.

**HEIGHTS** (in metres) are above Mean Sea Level.

**SEKTORI VIDLJIVOSTI** svjetala i pokriveni smjerovi prikazani su s mora prema objektu ako nije drugačije navedeno. Daljina vidljivosti svjetala prikazana je u nautičkim miljama za visinu motriteljeva oka (5 m).

**SECTORS OF LIGHTS** The limits of sectors and areas of visibility, and the alignment of direction lights and leading lights are given as seen from seaward. Range in nautical miles is given for the height of eye of the observer (5 metres).

Svi oglasi koji se odnose na ispravke karata iz prethodne godine objavljuju se u OZP-u za siječanj tekuće godine.

*All Notices for correction to charts of the previous year are printed in January issue of the current year.*

Radiooglasni koje emitiraju radiopostaje Republike Hrvatske dostupni su na: <https://www.hhi.hr/e-servisi/>

*Radio navigational warnings broadcast by radio stations of the Republic of Croatia are available at: <https://www.hhi.hr/e-servisi/>*

Navigacijski radiooglasni NAVAREA III koji su na snazi dostupni su na: <https://armada.defensa.gob.es/ihm/Aplicaciones/Navareas/>

*Radio navigational warnings NAVAREA III in force are available at: <https://armada.defensa.gob.es/ihm/Aplicaciones/Navareas/>*

### KRATICE

#### *Abbreviations*

---

<b>OZP</b>	Oglas za pomorce	- <i>Notices to Mariners</i>
<b>PS</b>	Popis svjetala i signala za maglu	- <i>List of Lights</i>
<b>RS</b>	Radioslužba za pomorce	- <i>Radio Service</i>
<b>RO</b>	Radiooglasni	- <i>Radio warnings</i>
<b>M</b>	Nautička milja	- <i>Nautical mile</i>
<b>AN</b>		- <i>Avvisi ai Naviganti</i>
<b>ANM</b>		- <i>Admiralty Notices to Mariners</i>
<b>L/L</b>		- <i>Admiralty List of Lights</i>
<b>(P)</b>	Preliminarni oglasi	- <i>Preliminary Notices</i>
<b>(T)</b>	Privremeni oglasi	- <i>Temporary Notices</i>
<b>HHI</b>	Hrvatski hidrografski institut	- <i>Hydrographic Institute of the Republic of Croatia</i>
<b>MK</b>	Male karte	

---

**I**  
**PREGLED ISPRAVAKA**  
*Index of corrections*

<b>Karte/Charts</b>	<b>Oglas broj / Notices No.</b>
100-16	1, 2(T)
100-17	3
100-20	5
PLAN 37	6
MK-3	1, 2(T)
MK-6	4
MK-13	5

<b>Publikacije/Publications</b>	<b>Oglas broj / Notices No.</b>
Peljar, Jadransko more - hrvatska obala	7(T), 8(T), 9, 10(T)
Sailing Directions, Adriatic Pilot – Croatian Coast	11(T), 12(T), 13, 14, 15(T)
Peljar za male brodove, I. dio	16(T), 17(T)
Peljar za male brodove, II. dio	Nema ispravaka - <i>Nil</i>
<i>Adriatic sea pilot, Volume I</i>	18(T), 19(T)
<i>Adriatic sea pilot, Volume II</i>	Nema ispravaka - <i>Nil</i>
Popis svjetala i signala za maglu	20, 21(T), 22(T), 23
Radioslužba za pomorce	24(T), 25
INT 1 Znakovi i kratice na hrvatskim pomorskim kartama <i>Symbols and abbreviations used on charts</i>	Nema ispravaka - <i>Nil</i>
Katalog pomorskih karata i publikacija	26




## II

### ISPRAVCI KARATA *Corrections to Charts*


#### JADRANSKO MORE - ADRIATIC SEA

HRVATSKA / CROATIA

#### 1-6/26 FAŽANSKI KANAL, uvala Peroj: ispust


Za kartu 100-16 ucrtati  spajanjem pozicija:

1. 44°57.40'N – 013°47.30'E (kopno).
2. 44°57.30'N – 013°45.85'E (more).


Za kartu MK-3 ucrtati  spajanjem pozicija:

1. 44°57.40'N – 013°47.00'E (kopno).
2. 44°57.25'N – 013°45.55'E (more).

#### **FAŽANSKI KANAL, Peroj cove: outfall**

For chart 100-16 insert  by joining:

1. 44°57.40'N – 013°47.30'E (mainland).
2. 44°57.30'N – 013°45.85'E (sea).



For chart MK-3 insert  by joining:

1. 44°57.40'N – 013°47.00'E (mainland).
2. 44°57.25'N – 013°45.55'E (sea).



Karte (posljednji ispravak) – Charts (Last correction): 100-16 (1-10/25); MK-3 (1-10/25)

#### 2(T)-6/26 PULA, lukobran: svjetleće plutače, karakteristika

Za kartu 100-16:



1. Ucrtati  i Ž BI na 44°53'08.2"N – 013°47'45.7"E.
2. Ucrtati  i Ž BI na 44°52'48.6"N – 013°47'55.0"E.

Za kartu MK-3:



1. Ucrtati  i FI Y na 44°53'07.3"N – 013°47'29.3"E.
2. Ucrtati  i FI Y na 44°52'47.7"N – 013°47'38.6"E.

#### **PULA, breakwater: lighted buoys, characteristic**

For chart 100-16:

1. Insert  and Ž BI in 44°53'08.2"N – 013°47'45.7"E.
2. Insert  and Ž BI in 44°52'48.6"N – 013°47'55.0"E.

For chart MK-3:

1. Insert  and FI Y in 44°53'07.3"N – 013°47'29.3"E.
2. Insert  and FI Y in 44°52'47.7"N – 013°47'38.6"E.

Karte (posljednji ispravak) – Charts (Last correction): 100-16 PLAN PULA (1-6/26); MK-3 PLAN PULA (1-6/26)

#### 3-6/26 OSORSKI TJESNAC: kupon br. 1

Priloženi kupon OSORSKI TJESNAC naljepiti na predviđeno mjesto.

#### **OSORSKI TJESNAC: block no. 1**

Paste the accompanying block OSORSKI TJESNAC in correct position.

Karte (posljednji ispravak) – Charts (Last correction): 100-17 PLAN OSORSKI TJESNAC (3-5/26)

#### 4-6/26 OSORSKI TJESNAC: kupon br. 2

Priloženi kupon OSORSKI TJESNAC naljepiti na predviđeno mjesto.

#### **OSORSKI TJESNAC: block no. 2**

Paste the accompanying block OSORSKI TJESNAC in correct position.

Karte (posljednji ispravak) – Charts (Last correction): MK-6 PLAN OSORSKI TJESNAC (04/25)

## II

### 5-6/26 LUKA GAŽENICA: dubine

Prekrižiti 9<sub>9</sub> i pripadajuću izobatu na 44°05'29.58"N – 15°15'02.82"E.

Ucrtati 10<sub>1</sub> na 44°05'29.11"N – 15°15'05.03"E.

Ucrtati 10<sub>2</sub> na 44°05'17.38"N – 15°15'46.13"E.

Ucrtati 10<sub>6</sub> na 44°05'14.70"N – 15°15'50.74"E.

#### **LUKA GAŽENICA: depths**

Delete 9<sub>9</sub> and adjoining depth contour in 44°05'29.58"N – 15°15'02.82"E.

Insert 10<sub>1</sub> in 44°05'29.11"N – 15°15'05.03"E.

Insert 10<sub>2</sub> in 44°05'17.38"N – 15°15'46.13"E.

Insert 10<sub>6</sub> in 44°05'14.70"N – 15°15'50.74"E

Karte (posljednji ispravak) – *Charts (Last correction)*: 100-20 PLAN LUKA GAŽENICA (2-4/26), MK-13 PLAN LUKA GAŽENICA (2-4/26)

### 6-6/26 Sv. Filip i Jakov: kupon br. 3

Priloženi kupon Sv. Filip i Jakov naljepiti na predviđeno mjesto.

#### **Sv. Filip i Jakov: block no. 3**

*Paste the accompanying block Sv. Filip i Jakov in correct position.*

Karte (posljednji ispravak) – *Charts (Last correction)*: PLAN 37 PAŠMANSKI TJESNAC (5-1/26)

**III**  
**ISPRAVCI PELJARA**  
*Corrections to Sailing Directions*

**PELJAR, JADRANSKO MORE - HRVATSKA OBALA**  
**Šesto izdanje - Edition 2025.**

---

**7(T)-6/26      Pula: upozorenje**

Iza uvodnog teksta, dodati:

Radovi na sanaciji lukobrana. Područje radova označeno s dvije svjetleće plutače žute boje. Ploviti oprezno.  
str. 118/2.31.

---

**8(T)-6/26      Senj: upozorenje**

*Upozorenje*, dodati:

Radovi na sanaciji lukobrana Sv. Marija (južni lukobran). Zabranjeno pristajanje.  
str. 177/4.22.

---

**9-6/26      Split: sidrište**

*Sidrište*, dodati:

Sidrište za brodove s opasnim teretom gaza do 7,5 metara te sidrište za brodove s opasnim teretom gaza iznad 7,5 metara nalaze se SE od ulaza u Gradsku luku (vidjeti kartu 100-26 i Plan 47).  
str. 283/7.42.

---

**10(T)-6/26      Ploče: upozorenje**

*Upozorenje*, dodati:

Radovi na prilaznom plovnom putu Kontejnerskog terminala (Obala VII). Ploviti oprezno.  
str. 309/8.2.

---



**III**  
**SAILING DIRECTIONS, ADRIATIC PILOT - CROATIAN COAST**  
*Corrections to Sailing Directions*  
*Edition 2026.*

---

**11(T)-6/26 Pula: Caution**

After Introductory text, insert:

Breakwater construction works in progress. The area of works marked by two yellow lighted buoys. Wide berth requested.

p. 118/2.31

---

**12(T)-6/26 Senj: Caution**

*Caution*, insert:

Sv. Marija breakwater construction works (S breakwater) in progress. Berthing prohibited.

p. 178/4.22

---

**13-6/26 Split: Anchorage**

*Anchorage*, insert:

Anchorage for ships carrying dangerous cargo with draft up to 7,5 meters and anchorage for ships carrying dangerous cargo above 7,5 meters are located SE of entrance to Gradska Luka basin (see chart 100-26 and Plan 47).

p. 283/7.42

---

**14-6/26 Bol: Caution**

*Caution*, insert:

Breakwater construction works in progress. The area of works marked by yellow buoys.

p. 294/7.70

---

**15(T)-6/26 Ploče: Caution**

*Caution*, insert:

Works in the approaching line to Container terminal (Obala VII). Wide berth requested.

p. 309/8.2

---



**III**  
**PELJAR ZA MALE BRODOVE, I. DIO, 2020.**

---

**16(T)-6/26 PULA, luka: upozorenje**

**Upozorenje**, dodati:

Radovi na sanaciji lukobrana. Područje radova označeno s dvije svjetleće plutače žute boje. Ploviti oprezno.  
str. 89

---

**17(T)-6/26 SENJ, luka: upozorenje**

Nakon uvodnog teksta, dodati:

**Upozorenje:** Radovi na sanaciji lukobrana Sv. Marija (južni lukobran). Zabranjeno pristajanje.  
str. 203

---

**III**  
**PELJAR ZA MALE BRODOVE, II. DIO, 2020.**

Nema ispravaka / *Nil*



**III**  
**ADRIATIC SEA PILOT VOLUME I., 2021.**

---

**18(T)-6/26 PULA, harbour: Caution**

**Caution**, insert:

Breakwater construction works in progress. The area of works marked by two yellow lighted buoys. Wide berth requested.

p. 89

---

**19(T)-6/26 SENJ, harbour: Caution**

After Introductory text, insert:

**Caution:** Sv. Marija breakwater construction works (S breakwater) in progress. Berthing prohibited.

p. 203

---

**III**  
**ADRIATIC SEA PILOT VOLUME II., 2021.**

Nema ispravaka / *Nil*



**IV**  
**ISPRAVCI POPISA SVJETALA**  
*Corrections to List of Lights*

**POPIS SVJETALA I SIGNALA ZA MAGLU**  
**Izdanje - Edition 2026**

<b>20-6/26</b> 54,13	-- plutača br. 3	45°35.95'N 13°42.65'E	Fl Y 4s	1	1	☒ na žutoj plutači	(0,8+3,2)s
<b>21(T)-6/26</b> 115,1	- lukobran gradilište br. 1	44°53.12'N 13°47.49'E	Fl Y 3s	..	1	☒ na žutoj plutači	(0,5+2,5)s
<b>22(T)-6/26</b> 115,2	- lukobran gradilište br. 2	44°52.80'N 13°47.64'E	Fl Y 3s	..	1	☒ na žutoj plutači	(0,5+2,5)s
<b>23-6/26</b> 426,58	str. 55	UKLONJENA					

**V**  
**ISPRAVCI RADIOSLUŽBE**  
*Corrections to Radio Service*

**RADIOSLUŽBA**  
**Izdanje - Edition 2026**

**24(T)-6/26 SLUŽBA TRAGANJA I SPAŠAVANJA NA MORU U RH (SAR), HRVATSKA, MRCC RIJEKA**

U tablici za redak VHF dodati:

<b>VHF</b>	Privremeno nedostupno. Po potrebi koristiti obalne radio postaje.
------------	---

str. 28

**25-6/26 POPIS LUKA, TEGLJAČI**

U tablici brisati redak VHF kanal za Jadranski pomorski servis i Brodospas d.d. Split:

<b>VHF kanal</b>	14
------------------	----

str. 60



**VI**  
**ISPRAVCI INT 1 ZNAKOVA I KRATICA**  
*Corrections to INT 1 Symbols and Abbreviations*

Nema ispravaka/ *Nil*

**VII**  
**ISPRAVCI KATALOGA**  
*Corrections to Catalogue*

**KATALOG POMORSKIH KARATA I PUBLIKACIJA**  
**Izdanje - Edition 2024**

---

**26-6/26**      **HR60LBOL: prvo izdanje**  
U poglavlju PRISTANIŠNE ENC, nakon navoda za ćeliju HR600TPS upisati:  
**HR60LBOL Bol**  
str. 51

---

**VIII**  
**OBAVIJESTI**  
*Information*

Ogđa se tiskanje novog izdanja službene pomorske navigacijske karte Plan 47 SPLIT – KAŠTELANSKI ZALJEV do završetka hidrografske izmjere Gradske luke Split.

*Printing of the new edition of the official navigational chart Plan 47 SPLIT – KAŠTELANSKI ZALJEV is postponed due to the hydrographic survey of the Gradska Luka Split harbour.*



# OBRAZAC ZA OBAVIJESTI

## *Note for information*

Molimo pomorce da, koristeći ovaj standardni obrazac, obavijeste Nautički odjel Hrvatskog hidrografskog instituta o otkrivenim opasnostima za plovidbu, uočenim promjenama na pomoćnim navigacijskim sredstvima i predlože potrebne promjene na kartama i navigacijskim publikacijama.

*Mariners are requested to use this standard form to notify the Hydrographic Institute of the Republic of Croatia, Nautical Department, about discovered dangers to navigation, changes observed in aids to navigation, or corrections to charts and publications seen to be necessary.*

Mjesto:

Place: .....

Datum:

Date: .....

Ime pošiljatelja (ime broda):

Name of sender (Name of ship): .....

Adresa ili pozivni znak i zastava broda:

Address or ship's call sign and flag: .....

Predmet:

Subject: .....

Prava ili procijenjena pozicija:

True or approx. position: .....

Karta ili publikacija:

Chart or publication: .....


Posljednji primljeni Oglas za pomorce:

Latest "Oglas za pomorce" received: .....

Sadržaj obavijesti:

Details:





POTPIS:  
SIGNATURE: .....

Hrvatski hidrografski institut, Nautički odjel, Zrinsko-Frankopanska 161, 21000 Split, tel.: +385/0/21/308-845, 098233450, fax: +385/0/21/308-829, e-mail: [naut@hhi.hr](mailto:naut@hhi.hr), [navtex@hhi.hr](mailto:navtex@hhi.hr)

*Hydrographic Institute of the Republic of Croatia, Nautical Department, Zrinsko-Frankopanska 161, 21000 Split, Croatia, tel: +385/0/21/308-845, 098233450, fax: +385/0/21/308-829, email: [naut@hhi.hr](mailto:naut@hhi.hr), [navtex@hhi.hr](mailto:navtex@hhi.hr)*



**POPIS POMORSKIH KARATA I NAVIGACIJSKIH PUBLIKACIJA**  
*List of nautical charts and publication*

**POMORSKE KARTE / Charts**

**NAVIGACIJSKE KARTE**  
*Nautical charts*

Karta pomorska 100-15  
Karta pomorska 100-16  
Karta pomorska 100-17  
Karta pomorska 100-18/INT 3473  
Karta pomorska 100-19  
Karta pomorska 100-20  
Karta pomorska 100-21  
Karta pomorska 100-22  
Karta pomorska 100-24  
Karta pomorska 100-25  
Karta pomorska 100-26  
Karta pomorska 100-27  
Karta pomorska 100-28

Karta pomorska 351  
Karta pomorska 352  
Karta pomorska 353  
Karta pomorska 354

Karta pomorska 11  
Karta pomorska 13  
Karta pomorska 14  
Karta pomorska 15/INT 3474  
Karta pomorska 16  
Karta pomorska 17  
Karta pomorska 20  
Karta pomorska 22  
Karta pomorska 32  
Karta pomorska 37  
Karta pomorska 42  
Karta pomorska 43  
Karta pomorska 46  
Karta pomorska 47/INT 3477  
Karta pomorska 50  
Karta pomorska 55  
Karta pomorska 63  
Karta pomorska 73  
Karta pomorska 83

Karta pomorska 101  
  
Karta pomorska INT 3410  
Karta pomorska INT 3412  
Karta pomorska INT 3414

Karta pomorska 50-20

Karta pomorska 512  
Karta pomorska 535

Komplet malih karata – 1. dio  
Komplet malih karata – 2. dio

**TEMATSKE KARTE**  
*Thematic charts*

Tematska karta 101 VTS  
Informativna karta 101 INFO  
Batimetrijska karta B 100  
Tematska karta 100G  
Tematska karta 101K

**POMOĆNE KARTE**  
*Auxiliary charts*

Karta pomorska 301  
Karta pomorska 302  
Karta pomorska 303  
Karta pomorska 300  
Karta pomorska 401  
Karta pomorska 402  
Karta pomorska 400  
Karta pomorska 501  
Karta pomorska 502  
Karta pomorska 500

**OSTALE KARTE**  
*Other nautical charts*

Karta pomorska 10  
Karta pomorska 15  
  
Karta pomorska 50-3  
Karta pomorska 50-4  
Karta pomorska 50-20

Karta pomorska 100-23  
Karta pomorska 100-29  
Karta pomorska 100-30

Karta pomorska 151  
Karta pomorska 152  
Karta pomorska 153  
Karta pomorska 154  
Karta pomorska 155  
Karta pomorska 156  
Karta pomorska 157  
Karta pomorska 158  
Karta pomorska 159  
Karta pomorska 160  
Karta pomorska 161  
Karta pomorska 171  
Karta pomorska 172  
Karta pomorska 173  
Karta pomorska 174  
Karta pomorska 175  
Karta pomorska 176  
Karta pomorska 177  
Karta pomorska 178  
Karta pomorska 179

Karta pomorska 300-31  
Karta pomorska 300-32  
Karta pomorska 300-33  
Karta pomorska 300-34  
Karta pomorska 300-35  
Karta pomorska 300-36  
Karta pomorska 300-37

Karta pomorska 108/INT 301  
Karta pomorska 109/INT 302

Karta pomorska 518  
Karta pomorska 525  
Karta pomorska 532  
Karta pomorska 533  
Karta pomorska 534  
Karta pomorska 535  
Karta pomorska 536

**PUBLIKACIJE / Publications**

**PRIRUČNICI ZA PLOVIDBU**  
*Navigational handbooks*

PELJAR / Sailing Directions  
Peljar, Jadransko more – hrvatska obala, 2025.

SAILING DIRECTIONS  
Sailing Directions, Adriatic Pilot – Croatian Coast, 2026.

POPIS SVJETALA I SIGNALA ZA MAGLU /  
List of Lights and Fog Signals  
Popis svjetala i signala za maglu – Jadransko more – istočna obala, 2026.

RADIOSLUŽBA / Radioservice  
Radioslužba za pomorce, 2026.

KATALOG / Catalogue  
Katalog pomorskih karata i publikacija, 2024.

**NAVIGACIJSKE PUBLIKACIJE**  
*Nautical publications*

Znakovi i kratice na hrvatskim pomorskim kartama 2013.  
Pomorske oznake, IALA sustav  
Nautičke tablice, 2018.  
Nautički godišnjak 2026.  
Identifikator zvijezda, 1991.  
Tablice morskih mijena, Jadransko more – istočna obala 2026.

**PELJARI ZA MALE BRODOVE / Sea pilots (leisure)**

Peljar za male brodove, prvi dio, Savudrijska vala (Piranski zaljev) – Virsko more 2020.  
Peljar za male brodove, drugi dio, Sedmovrača – Rt Oštra 2020.  
Adriatic sea pilot, Volume I, 2021.  
Adriatic sea pilot, Volume II, 2021.

**PREGLEDI ISPRAVAKA**  
*Summaries of corrections*

Oglas za pomorce – OZP  
Peljar, Jadransko more – hrvatska obala – Pregled ispravaka  
Popis svjetala i signala za maglu – Pregled ispravaka  
Peljar za male brodove, prvi dio: Pregled ispravaka  
Peljar za male brodove, drugi dio: Pregled ispravaka  
Adriatic sea pilot, Volume I – Summary of corrections  
Adriatic sea pilot, Volume II – Summary of corrections  
Male karte - Pregled ispravaka

## PRODAJA KARATA I NAVIGACIJSKIH PUBLIKACIJA

*Authorised sales agents for nautical charts and publications*

1. **LALIZAS MARINA**, www.marinastores.hr
  - Marina Stores, **Web trgovina**, +385 (0)21 669060, croatiawebshop@lalizas.com
  - Lalizas Marina **Split**, Lovački put 1, 21000 Split, +385 (0)21 490709, +385 (0)21 566683, split@lalizas.com
  - Lalizas Marina **Zagreb**, Zagrebačka cesta 217, 10000 Zagreb, +385 (0)1 6183 342, +385 (0)1 6183 341, zagreb@lalizas.com
  - Lalizas Marina **Šibenik**, Borajski put bb, 22000 Šibenik, +385 (0)22 212268, +385 (0)22 212268, sibenik@lalizas.com
  - Marina Stores **Dubrovnik-Mokošica**, Na Skali 4, 20236 Mokošica-Dubrovnik, +385 (0)20 454073, +385 (0)20 454073, dubrovnik@lalizas.com
  - Lalizas Marina **Dubrovnik**, Obala Pape Ivana Pavla II 24, 20000 Dubrovnik, +385 (0)20 313063, +385 (0)20 313063, gruz@lalizas.com
  - Lalizas Marina **Pula**, Šijanska cesta 1 a, 52000 Pula, +385 (0)52 210904, +385 (0)52 210904, pula@lalizas.com
  - Lalizas Marina **Rijeka**, Ulica dr. Zdravka Kučića 38 b, 51000 Rijeka, +385 (0)51 343173, +385 (0)51 343173, rijeka@lalizas.com
  - Lalizas Marina **Makarska**, Kralja Zvonimira 3, 21300 Makarska, +385 (0)21 679389, +385 (0)21 679389, makarska@lalizas.com
  - Lalizas Veleprodaja/Wholesale, Lovački put 1, 21000 Split, +385 (0)21 669061, veleprodaja@lalizas.com
2. **DOMINOVIĆ**, Zagreb, Hrvatske bratske zajednice 4, zgrada NSK, 10001 Zagreb, +385 (0)1 6130 112, dominovic@dominovic.hr, www.knjizara-dominovic.hr
3. **NAVIGATORE**, Poreč, Riva Amfora 7, Červar-Porat, 52440 Poreč Hrvatska, +385 (0)52 436663, +385 (0)52 436663
4. **AC NAUTIK e.U.**, Anton Hubmann Platz 1, 8077 Gössendorf, +43 (0)676 3074163, support@kuestenpatentkroatien.at, www.kuestenpatentkroatien.at
5. **DELALIJA TRGOVINA d.o.o.**, Petrovaradinska 5a, 10000 Zagreb, +385(0)1 3866 785, +385(0)98 299 880, delalija-trgovina@zg.teom.hr, www.delani.hr

Službene elektroničke pomorske navigacijske karte (ENC) Hrvatskog hidrografskog instituta dostupne su preko regionalnog koordinacijskog centra PRIMAR i njegove mreže ovlaštenih distributera [www.primar.org](http://www.primar.org)

*Official electronic navigational charts (ENC) issued by the Hydrographic Institute of the Republic of Croatia are available through PRIMAR RENC (regional ENC coordinating centre) and its network of authorised sales agents [www.primar.org](http://www.primar.org)*

**Pomorske karte i navigacijske publikacije Hrvatskog hidrografskog instituta prodaju isključivo ovlaštteni distributeri.**

*Nautical charts and publications are sold by authorised sales agents only.*