

OGLAS ZA POMORCE

NOTICE TO MARINERS

**DRŽAVNI HIDROGRAFSKI INSTITUT
SPLIT - HRVATSKA**

Veljača / February 1998.

Oglasi / Notices: 1 - 17

"OGLAS ZA POMORCE" mjesečno je izdanje. Donosi obavijesti za ažuriranje pomorskih karata i navigacijskih publikacija Državnog hidrografskog instituta za Jadransko more, Jonsko more i Malteške otoke.

"OGLAS ZA POMORCE" is a monthly edition. Contains information for keeping up-to-date Croatian charts and nautical publications for Adriatic Sea, Ionian Sea and Maltese Islands.

SADRŽAJ - CONTENTS

- I.** UVODNA OBJAŠNJENJA, PREGLED ISPRAVAKA
Explanatory Notes, Index of Corrections
- II.** ISPRAVCI KARATA
Corrections to Charts
- III.** ISPRAVCI PELJARA
Corrections to Sailing Directions
- IV.** ISPRAVCI POPISA SVJETALA
Corrections to List of Lights
- V.** ISPRAVCI RADIOSLUŽBE
Corrections to Radio Service
- VI.** ISPRAVCI KATALOGA
Corrections to Catalogue
- VII.** NAVIGACIJSKI RADIOOGLASI
Reprints of Radio Navigational Warnings
- VIII.** OBAVIJESTI
Information

O svim promjenama važnima za sigurnost plovidbe molimo obavijestiti: DRŽAVNI HIDROGRAFSKI INSTITUT, Nautički odsjek, Zrinsko-Frankopanska 161, 21000 Split Tel.: 021/361-840, 361-792, kućni 209, Faks: 021/47-045, E-mail: dhi-naut@dhi.tel.hr, Teleks: 26-270 HIRH RH. Tiskani formular je sastavni dio Oglasa.

For all changes important for the safety of navigation please notify: REPUBLIC OF CROATIA - STATE HYDROGRAPHIC INSTITUTE Nautical Department, Zrinsko-Frankopanska 161, 21000 Split, Croatia, Tel.: 021/361-840, 361-792 ext. 209, Fax: 021/47-045, E-mail: dhi-naut@dhi.tel.hr, Telex: 26-270 HIRH RH. The form, which is convenient for sending a report, is given at the end of this issue.

Godišnja pretplata / Annual Subscription: 200.00 kn

RAVNATELJ
dr. sc. Zvonko Gržetić

I
Uvodna objašnjenja
Explanatory Notes

RADIOOGLASE za istočni dio Jadrana svakodnevno odašiljaju hrvatske obalne radiopostaje.

RADIO NAVIGATIONAL WARNINGS for east Adriatic coast are broadcasted daily by Croatian coastal radio stations.

DUBINE I VISINE određene su u metrima. Dubine se odnose na srednju razinu nižih niskih voda živih morskih mijena, a visine na srednju morsku razinu.

DEPTHS are in meters and are reduced to Chart Datum which is Mean Lower Low Water Springs.

HEIGHTS are above Mean Sea Level.

SEKTORI VIDLJIVOSTI svjetala i pokriveni smjerovi imaju vrijednost more-kopno (otok), ako nije drugačije naglašeno. Daljina vidljivosti svjetala izražena je u nautičkim miljama za visinu motriteljeva oka (5m).

SECTORS OF LIGHTS. The limits of sectors and areas of visibility, and the alignment of direction lights and leading lights are given as seen from seaward. Range in nautical miles is given for the height of eye of the observer - 5 metres.

Svi oglasi za ispravak karata iz prethodne godine objavljuju se u OZP za siječanj tekuće godine.

All Notices for correction to charts of previous year are printed in January issue of the current year.

OZP	Oglas za pomorce	- Notices to Mariners
PS	Popis svjetala	- List of Lights
RS	Radioslužba	- Radio Service
RO	radiooglasi	- Radio warnings
M	nautička milja	- Nautical mile
AN		- Avvisi ai Naviganti
ANM		- Admiralty Notices to Mariners
L/L		- Admiralty List of Lights
(P)	prethodni oglasi	- Preliminary Notices
(T)	privremeni oglasi	- Temporary Notices
DHI	Državni hidrografski institut	- State Hydrographic Institute
MK	male karte	


I
Pregled ispravaka
Index of corrections


Karte <i>Charts</i>	Oglas broj <i>Notices No.</i>	Publikacije <i>Publications</i>	Oglas broj <i>Notice No.</i>
300-32	9	Peljar I.....	10
300-33	6, 7, 8	Popis svjetala	11, 12, 13, 14, 15, 16
300-36	5	Radioslužba.....	17(T)
153.....	1	Ispravci Kataloga.....	nema ispravaka
156.....	4		
159.....	6, 7, 9		
160.....	9		
176.....	5		
100-21	1, 3(T)		
MK-15.....	1		
MK-16.....	1, 3(T)		
Plan 534	1		
Plan 536	2, 3(T)		

II
ISPRAVCI KARATA
Corrections to Charts

JADRANSKO MORE - ADRIATIC SEA

HRVATSKA - CROATIA


1 - 2/98  **Smokvica mala, W od otoka: postavljena signalna oznaka**

Ucrtati  (usamljena opasnost) na 43° 31.1'N - 15° 56.6'E

- za kartu 153 pozicija je približno 43° 31.2'N - 15° 56.5'E.

- za Plan 534 (Luka Rogoznica) pozicija je 43° 31'07"N - 15° 56'42"E.

Smokvica mala, W from island: isolated danger mark, established

Insert  (isolated danger mark) in 43° 31.1'N - 15° 56.6'E.


- For charts 153 in vicinity 43° 31.2'N - 15° 56.5'E.

- For chart Plan 534 in 43° 31'07"N - 15° 56'42"E.

Karte (posljednji ispravak) - Charts (Last correction): 153 (1(T)-12/97); 100-21 (1(T)-12/97); MK-15 (4-8/97); MK-16 (1(T)-12/97); Plan 534 (3-12/97).

2 - 2/98 **Karta Plan 536 - Kaštelanski zaljev: lučka svjetla, karakteristike, zabranjeno područje**

1. Prekrižiti:

a)  i dio karakteristike C 3M na približno 43° 30'51"N - 16° 18'30"E (Luka Arbanija)

b) simbol granice zabranjenog područja P-25 koja spaja pozicije:

- Wp= 288.7° d=4.05 M od svjetla Rt Marjan

- Wp= 289.5° d=3.16 M od svjetla Rt Marjan

- Wp= 279.2° d=3.04 M od svjetla Rt Marjan

- Wp= 277.8° d=5.15 M od svjetla Rt Marjan

- Wp=280.8° d=5.20 M od svjetla Rt Marjan


c) naziv Zabranjeno područje na približno Wp=281° d=3.7 M od svjetla Rt Marjan.

2. Zamijeniti:

d) dio karakteristike C 4M na približno 43° 32'20"N - 16° 26'40"E (Kaštel Sućurac, W ugao pristana) sa: C Bl(2) 5s 12m 4M

Chart Plan 536 - Kaštelanski zaljev: light, characteristic, prohibited area

1. Delete:

a)  and C 3M in vicinity 43° 30'51"N - 16° 18'30"E (Arbanija port).

b) symbol P-25 (prohibited area) between:

- Wp= 288.7° d=4.05 M from Rt Marjan, light

- Wp= 289.5° d=3.16 M from Rt Marjan, light

- Wp= 279.2° d=3.04 M from Rt Marjan, light

- Wp= 277.8° d=5.15 M from Rt Marjan, light

- Wp=280.8° d=5.20 M from Rt Marjan, light

c) name Zabranjeno područje in vicinity Wp=281° d=3.7 M from Rt Marjan, light.


2. Substitute:

d) characteristic C 4M by C Bl(2) 5s 12m 4M in vicinity 43° 32'20"N - 16° 26'40"E (Kaštel Sućurac, pier W corner).


Karta (posljednji ispravak) - Chart (Last correction): Plan 536 (14-6/97).

3(T) - 2/98 **Kaštel Gomilica i Divulje, luke: pogašena lučka svjetla**

Prekrižiti:

-  i dio karakteristike Z na približno 43° 32.9'N - 16° 24.0'E (Kaštel Gomilica)


(za Plan 536 Z 3M na 43° 32'52"N - 16° 24'00"E)

-  i karakteristiku Z Bl 5s 7m 4M na približno 43° 31.5' - 16° 18.0'E (Luka Divulje)


(za Plan 536 Z Bl 5s 5m 4M na 43° 31'28"N - 16° 18'10"E)

Kaštel Gomilica i Divulje, ports: unlit light

Delete:

-  and Z in vicinity 43° 32.9'N - 16° 24.0'E (Kaštel Gomilica)

(Plan 536 Z 3M in 43° 32'52"N - 16° 24'00"E)

-  and characteristic Z Bl 5s 7m 4M in vicinity 43° 31.5'N - 16° 18.0'E (Divulje port)


(Plan 536 Z Bl 5s 5m 4M in 43° 31'28"N - 16° 18'10"E)


Karte (posljednji ispravak) - Charts (Last correction): 100-21 (1 - 2/98); MK-16 (1-2/98); Plan 536 (2-2/98).

ALBANIJA - ALBANIA

4 - 2/98 **Vlore (Valona), okolina luke: podrtina, lateralna oznaka**


1. Ucrtati:


-  na 40° 20.11'N - 19° 26.55'E

-  na 40° 28.20'N - 19° 23.90'E

Vlore (Valona), harbour: stranded wreck, lateral buoy mark

1. Insert:

-  na 40° 20.11'N - 19° 26.55'E

-  na 40° 28.20'N - 19° 23.90'E

Karta (posljednji ispravak) - Chart (Last correction): 156(3-8/92).

II ITALIJA - ITALY

5 - 2/98 Paraggi di Rocca Imperiale: Aero RC

Prekrižiti simbol (M-16) Aero RC na približno 40° 05.9'N - 16° 37.0'E


Paraggi di Rocca Imperiale: Aero RC

Delete symbol (M-16) Aero RC in vicinity 40° 05.9'N - 16° 37.0'E

Karte (posljednji ispravak) - Charts (Last corrections): 300-36 (3-8/92); 176 (12-8/90)


AN 23.7/97

6 - 2/98 Termoli, okolina luke: posebna oznaka

Ucertati  na 42° 02.57'N - 14° 55.34'E i upisati: Ž Bl 6s 4M

- za kartu 159 na 42° 02.57'N - 14° 55.54'E

Termoli, harbour: special mark


Insert  and Ž Bl 6s 4M in 42° 02.57'N - 14° 55.34'E.

- for chart 159 in 42° 02.57'N - 14° 55.54'E

Karte (posljednji ispravak) - Charts (Last corrections): 300-33 (9-9/97); 159 (9-9/97)


AN 22.6/97

7 - 2/98 Vasto, okolina luke: posebna oznaka

Ucertati  na 42° 08.70'N - 14° 46.30'E i upisati: Ž Bl 10s 4M

- za kartu 159 na 42° 08.70'N - 14° 46.50'E.

Vasto, harbour: special mark


Insert  and Ž Bl 10s 4M in 42° 08.70'N - 14° 46.30'E.


- for chart 159 in 42° 08.70'N - 14° 46.50'E.

Karte (posljednji ispravak) - Charts (Last corrections): 300-33 (6-2/98); 159 (6-2/98)

AN 22.7/97

8 - 2/98 Pescara, okolina luke: platforme

1. Prekrižiti  (platforma) i naziv "SIMONETTA 1" na približno 42° 35.3'N - 14° 11.3'E.

2. Ucertati  (platforma), upisati naziv "SIMONETTA 1" i karakteristiku Mo(U) 15s 5M na 42° 33.5'N - 14° 11.2'E.


3. Zamijeniti naziv platforme "FRATELLO EST" na približno 42° 34.8'N - 14° 12.6'E sa: "FRATELLO EST 2".

4. Spojiti simbol platforme pod 3. ("FRATELLO EST 2") sa simbolom platforme pod 2. ("SIMONETTA 1") i simbolom podmorskog cjevovoda (P-8).


5. Ucertati  (platforma), upisati naziv "VIVIANA 1 BIS" i karakteristiku B Pk(2+1) 15s 21m 5M na 42° 39.4'N - 14° 09.5'E.


Pescara, harbour: platform

1. Delete  (platform) and name "SIMONETTA 1" in vicinity 42° 35.3'N - 14° 11.3'E.

2. Insert  (platform), name "SIMONETTA 1" and characteristic Mo(U) 15s 5M na 42° 33.5'N - 14° 11.2'E.

3. Substitute name "FRATELLO EST" by "FRATELLO EST 2" in vicinity 42° 34.8'N - 14° 12.6'E.

4. Join  symbols of platform ad 3. ("FRATELLO EST 2") and platform ad 2. ("SIMONETTA 1") with underwater pipeline symbol (P-8).

5. Insert  (platform), name "VIVIANA 1 BIS" and characteristic B Pk(2+1) 15s 21m 5M in 42° 39.4'N - 14° 09.5'E.

Karta (posljednji ispravak) - Chart (Last correction): 300-33 (7-2/98)

AN 7.7/95

9 - 2/98 Martinsicuro, okolina luke: podrtina

Ucertati +++ na 42° 52.0'N - 14° 05.0'E

- za karte 159 i 160 na 42° 52.0'N - 14° 05.2'E

Martinsicuro, harbour: sunken wreck

Insert +++ in 42° 52.0'N - 14° 05.0'E

- for charts 159 and 160 in 42° 52.0'N - 14° 05.2'E

Karte (posljednji ispravak) - Charts (Last corrections): 300-32 (5-12/97); 159 (7-2/98); 160 (5-12/97)

AN 23.10/97

III
ISPRAVCI PELJARA
Corrections to Sailing Directions

PELJAR I
Izdanje - Edition 1982

10 - 2/98 OBALA KOPNA od luke Grebaštica...: izmjena teksta

Tekst pod - *Uputstvo* mijenja se i glasi:

- *Uputstvo*: Pred obalom ima nekoliko pličina i grebena i to:

pličina od 7,1 m južno od otočića Tmara; plitko dno između otočića Smokvica i obale kopna; pličina Peleš jugoistočno od jugozapadnog rta otočića Maslinovik na kojoj je svjetlo - crvena kula sa stupom i galerijom na bloku u moru; greben Grbavac jugoistočno od otočića Grbavac, označen stupom (na vrhu stupa je postavljena platforma radi buduće preinake u svjetleću oznaku) obojenim crno s dva široka crvena pojasa i znakom na vrhu - dvije crne kugle jedna iznad druge; pličina od 10,1 m oko 1.35 milje jugozapadno od otočića Grbavac; pličina Veli brak (4,5 m) oko 0.9 milje NNW od svjetionika Mulo, označena je valjkastom plutačom sa stupom obojenom crno sa crvenim pojasom po sredini i znakom na vrhu - dvije crne kugle jedna iznad druge (ovu plutaču more često otrgne); grebeni pličina (5 m) W i WNW od otočića Smokvica mala (pred lukom Rogoznica). Na grebenu zapadno uz otočić Smokvica mala postavljena je signalna oznaka - usamljena opasnost, motka obojena crno s dva crvena pojasa i znakom na vrhu - dvije crne kugle jedna iznad druge. Visina oznake je 6 metara.

Peljar I, str. C-199

PONIŠTENI ISPRAVCI PELJARA

Cancelled corrections of Sailing Directions

Peljar I, str. C-182, ispravak broj 11(T)-6/95

Peljar I, str. C-199, ispravak broj 6 -1/98

Peljar I, str. C-200, ispravak broj 9(T)-7/96

IV
ISPRAVCI POPISA SVJETALA
Corrections to List of Lights

POPIS SVJETALA I SIGNALA ZA MAGLU
Izdanje - Edition 1996

11 - 2/98	544 E3316	Divulje, lukobran, glava	43 31.5 16 18.0	Z Bl 5s	7	4	Zelena kula sa stupom, 5m	(1+4)s Priv pog 1994 Aero svjetla: 2070m 277° na stupu (20m): C Izo 2s 12M 4800m 034° na stupu (14m): C Izo 2s 8M 4500m 042° na stupu (15m): C Izo 2s 8M
12 - 2/98	1014 E2050	Gordan Hill, vrh	36 04.4 14 13.1	B Bl 7,5s	180	20	Bijela kula na stambenoj kući, 22m	(0,3+7,2)s Sig st
13 - 2/98	1165 E2121.5	Molo Giunti, glava	39 05.2 17 07.9	2Z (vert)	6	4	Zeleni stup, 6m	(stalno svjetlo)
14 - 2/98	1201 E2150	-Secca della Tarantola, Pok smjer 193°, Prednje svjetlo	40 26.8 17 13.8	B Z Bl 3s	12	B11 C9	Zelena kula, 11m	(1+2)s, Vid Z 057°- 187,5° (130,5°) B 187,5°- 198,5° (011°), Z 198,5°- 025° (186,5°)
15 - 2/98	1215,6 E2158,6	--	40 29.8 17 15.9	Z Bl 3s	2			
16 - 2/98	1225 E2173	Seno del Canneto, W lukobran, glava	40 03.2 17 58.8	C	7	6	Crveni stup, 5m	(stalno svjetlo)

PONIŠTENI ISPRAVCI POPISA SVJETALA

Cancelled corrections of List of Lights

str. 32, ispravak 23(T)-10/97

str. 38, ispravak 24(T)-10/97

V
ISPRAVCI RADIOSLUŽBE
Corrections to Radio Service

RADIOSLUŽBA
Izdanje - Edition 1996

17(T) -2/98 DIGITAL SELECTIVE CALL - DSC: izvan uporabe
Do daljnega VHF DSC sustav na istočnoj obali Jadranskog mora je izvan uporabe.
Radioslužba - 1996, str. 39

VI
ISPRAVCI KATALOGA
Corrections to Catalogue

KATALOG POMORSKIH KARATA I NAVIGACIJSKIH PUBLIKACIJA
Izdanje - Edition 1994

Nema ispravaka - Nil

VII
NAVIGACIJSKI RADIOOGLASI
RADIO NAVIGATIONAL WARNINGS

RADIOOGLASI na snazi 24. veljače 1998.

1997 godina

- 0104 Dugi Rat, glava pristana, svjetlo PS 580.5/E3361 43° 26.5'N 016° 38.6'E pogašeno.
- 0131 Do daljnega VHF DSC sustav na istočnoj obali Jadranskog mora je izvan uporabe.
- 0176 Do daljnega M/B "WESTERN PATRIOT", M/B "BRODOSPAS IBIS" i M/B "AROW" obavljaju seizmička mjerenja u području unutar spojnice pozicija:
- a) 44° 13'18.5"N - 013° 38'53.5"E
b) 44° 18'46.7"N - 013° 46'01.3"E
c) 44° 15'35.0"N - 014° 12'39.0"E
d) 44° 02'59.9"N - 014° 51'20.0"E
f) 43° 49'20.1"N - 014° 16'57.5"E
- Ploviti oprezno i na udaljenosti od 4 milje. Kontakt VHF kanal 16 prije navedenog područja.
- 0182 Luka Olib, glava gata, svjetlo, PS 345/E3066 44° 22.8'N - 014° 46.8'E pogašeno.
- 0219 Od 24. studenoga do daljnega, osim nedjeljom, od zalaska do izlaska sunca, bager "BAG-1 MODRIČ" obavlja podvodne radove od približno 43° 03.1'N - 017° 38.1'E do 43° 03.3'N - 017° 39.2'E. Ploviti oprezno i smanjenom brzinom. Za slobodan prolaz kontaktirati VHF kanal 16 prije navedenog područja.
- 0233 Na približno 43° 23.5'N - 016° 28.5'E pluta plastična cijev 40 metara dugačka na oko 250 metara od obale. Ploviti oprezno.

1998 godina

- 0024 Oznaka usamljene opasnosti Veli Brak 43° 31.8'N - 15° 55.0'E nije na poziciji. Ploviti oprezno.
- 0032 Do 04.03. 1998. strujomjerna stanica označena signalnom plutačom, radar reflektorom i bijelim bljeskajućim svjetlom na 42° 33.0'N - 017° 58.0'E. Zabranjena plovidba u polumjeru 300 metara.
- 0036 Do daljnega u luci Sveti Juraj (44° 56.0'N - 014° 55.0'E) zabranjeno pristajanje svim plovilima uz W i S obalu.
- 0037 Do daljnega u luci Rab (44° 45.0'N - 014° 46.0'E) podvodni radovi na operativnoj obali. Zabranjeno pristajanje svim plovilima.
- 0044 Do daljnega luka Volosko 45° 21'N - 14° 19.5'E operativni gat podvodni radovi. Zabranjeno pristajanje svim plovilima.
- 0050 Do daljnega pokretni most Privlaka (Mali Lošinj) 44° 32.7'N - 014° 27.8'E nije u funkciji.

RADIO NAVIGATIONAL WARNINGS in force on 24 February 1998

1997

- 0104 Dugi Rat, light L/L E3361 43° 26.5'N - 016° 38.6'E unlit.
- 0131 Till next notice VHF DSC Adriatic Sea-East coast inoperative

VII

- 0176 Till next notice seismic surveys by M/V "WESTERN PATRIOT", M/V "BRODOSPAS IBIS" and M/V "AROW in area bounded by:
a) 44° 13' 18.5"N - 013° 38' 53.5"E
b) 44° 18' 46.7"N - 013° 46' 01.3"E
c) 44° 15' 35.0"N - 014° 12' 39.0"E
d) 44° 02' 59.9"N - 014° 51' 20.0"E
f) 43° 49' 20.1"N - 014° 16' 57.5"E
Wide berth requested in 4 miles radius. Contact VHF channel 16 before transiting area.
- 0182 Luka Olib, mole, head, light L/L 3066 44° 22.8'N - 014° 46.8'E unlit.
- 0219 November 24 till next notice, except Sunday, from sunrise to sunset, dredger "BAG-I MODRIČ" operate underwater works between 43° 03.1'N - 017° 38.1'E and 43° 03.3'N - 017° 39.2'E (Metković, port). Wide berth and reduced speed requested. Contact VHF channel 16 before transiting area.
- 0233 Plastic tube 40 metres long, in vicinity 43° 23.5'N - 016° 28.5'E, 250 metres from shore is floating. Wide berth requested.
- 1998**
- 0024 Isolated danger mark Veli Brak 43° 31,8'N - 15° 55,0'E not at position. Wide berth requested.
- 0032 Till March 04 wavegraphic station (white buoy, radar reflector and flashing white) in 42° 33.0'N - 017° 58.0'E. In 300 metres radius navigation prohibited.
- 0036 Till next notice berthing for all ships on the W and S wharf in Sveti Juraj port (44° 56.0'N - 014° 55.0'E) prohibited.
- 0037 Till next notice underwater works in Rab port (44° 45.0'N - 014° 46.0'E). Berthing for all ships on the operational wharf prohibited.
- 0044 Till next notice Volosko port, operational pier 45° 21'N - 14° 19,5'E underwater works in progress. Berthing prohibited.
- 0050 Till next notice swing bridge Privlaka (Mali Lošinj) 44° 32.7'N - 014° 27.8'E inoperative.

NAVAREA III

NAVAREA III radionavigacijski oglasi na snazi 10 veljače 1998. (Jadransko i Jonsko more) NAVAREA III navigational warnings in force on February 10th 1998 (for Adriatic Sea and Ionian Sea)

- 374/97 SPECIAL WARNING. ADRIATIC SEA.
Till 31 MAY 98 Italian "Guardia di Finanza" will carry out patrol and training activities in Albanian territorial waters. There will be Albanian police on board the "Guardia di Finanza" who may enforce Albanian laws.

Summary of Drilling Rigs updated up to NAVAREA THREE 041/98 warning

ADRIATIC SEA - IONIAN SEA

Armida 1	44° 28.5'N., 012° 27.2'E
Morena 1	44° 13.6'N., 012° 29.0'E
R.T. Mayer	44° 32.8'N., 012° 29.7'E
R.W. Monwel	44° 12.7'N., 012° 42.3'E
Steward	44° 12.8'N., 012° 46.6'E
Pannon	44° 14.3'N., 012° 43.9'E
Bonaccia	43° 36.0'N., 014° 21.2'E

Prethodni NAVAREA III oglasi na snazi:

Former NAVAREA III navigational warnings that remain in force:

NAVAREA III warnings replaced by: "NTM III" from February 3 1998 to February 10th 1998: 035, 036, 037, 038, 039 and 040.

* "NTM III" warnings that remain in force on February 10th 1998:

Serie 1997:

NTM III-10

NTM III-11

NTM III-12

NTM III-13

Serie 1998:

NTM III-01

NTM III-02

(* From this NTM weekly edition No. 43/96 on, all NAVAREA THREE warnings in force sufficiently promulgated will be listed in this section "NTM III")

NAVAREA THREE warnings that remain in force on February 10th 1998.

Serie 1997, nums: 409.

Serie 1998, nums: 001, 002, 007, 013, 017, 028, 029 037, 039 and 040.

VIII OBAVIJESTI *Information*

1. ODLUKA O RAČUNANJU VREMENA U 1998. godini:
Ljetno računanje vremena u 1998. godini počinje 29. ožujka 1998. godine u 2 h 00 min i 00 sek, tako što se pomicanjem za jedan sat unaprijed, vrijeme u 2 h 00 min i 00 sek računa kao 3 h 00 min i 00 sek.
Ljetno računanje vremena u 1998. godini završava 25. listopada 1998. godine u 3 h 00 min i 00 sek, tako što se pomicanjem za jedan sat unatrag, vrijeme u 3 h 00 min i 00 sek računa kao 2 h 00 min i 00 sek.
Sat koji se 25. listopada 1998. godine zbog pomicanja za jedan sat unatrag pojavljuje dva puta između 2 h 00 min i 00 sek i 3 h 00 min i 00 sek, označava se prvi put kao sat 2A, a drugi put kao sat 2B. - NARODNE NOVINE broj 5 od 16. siječnja 1998.
2. PRAVILNIK O EVIDENCIJI I OBILJEŽAVANJU POJASA POMORSKOG DOBRA - NARODNE NOVINE broj 7 od 23. siječnja 1998.
3. ODLUKA O ODREĐIVANJU GRANICE POMORSKOG DOBRA NA DIJELU K.O. MALI LOŠINJ - NARODNE NOVINE broj 10 od 28. siječnja 1998.
4. ZAKON O PLOVIDBI UNUTARNJIM VODAMA - NARODNE NOVINE broj 19 od 13. veljače 1998.
5. NAREDBA O VISINI NAKNADE ZA SIGURNOST PLOVIDBE KOJU PLAĆAJU STRANE JAHTE I BRODICE NAMIJENJENE RAZONODI ILI ŠPORTU - NARODNE NOVINE broj 21 od 18. veljače 1998.
6. NAREDBA O IZMJENI I DOPUNI NAREDBE O RAZVRSTAJU LUKA OTVORENIH ZA JAVNI PROMET NA PODRUČJU ISTARSKJE ŽUPANIJE - NARODNE NOVINE broj 21 od 18. veljače 1998.
7. WWW stranice Državnog Hidrografskog Instituta možete potražiti na adresi: <http://www.dhi.tel.hr/>

OBRAZAC ZA OBAVIJESTI
Note for information

Molimo pomorce da, koristeći ovaj standardni obrazac, obavijeste Nautički odsjek Državnog hidrografskog instituta o otkrivenim opasnostima za plovidbu, uočenim promjenama na pomoćnim navigacijskim sredstvima i predlože potrebne promjene na kartama i navigacijskim publikacijama.

Mariners are requested to use this standard form to notify the State Hydrographic Institute, Nautical Department, about discovered dangers to navigation, changes observed in aids to navigation, or corrections to charts and publications seen to be necessary.

Mjesto: Datum:
Place: Date:

Ime pošiljatelja (ime broda):
Name of sender (Name of ship):

Adresa ili pozivni znak i zastava broda:
Address or ship's call sign and flag:

Predmet:
Subject:

Prava ili procijenjena pozicija:
True or approx. position:

Karta ili publikacija:
Chart or publication:

Posljednji primljeni Oglas za pomorce:
Latest "Oglas za pomorce" received:

Sadržaj obavijesti:
Details:



POTPIS:
SIGNATURE:

Državni hidrografski institut, Nautički odsjek, Zrinsko-Frankopanska 161, 21000 Split, tel: +385/021/361-840, 361-792 kućni 209, faks: +385/021/47-045, E-mail: dhi-naut@dhi.tel.hr, teleks: 26-270 HIRH RH.

STATE HYDROGRAPHIC INSTITUTE, Nautical Department, Zrinsko-Frankopanska 161, 21000 Split, Croatia, Tel: +385/021/361-840, 361-792 ext. 209, Fax: +385/021/47-045, E-mail: dhi-naut@dhi.tel.hr, Telex: 26-270 HIRH RH.

POPIS POMORSKIH KARATA I NAVIGACIJSKIH PUBLIKACIJA
List of nautical charts and publication

POMORSKE KARTE

Nautical charts

Karta pomorska 100-15
Karta pomorska 100-16
Karta pomorska 100-17
Karta pomorska 100-18
Karta pomorska 100-19
Karta pomorska 100-20
Karta pomorska 100-21
Karta pomorska 100-22
Karta pomorska 100-23
Karta pomorska 100-24
Karta pomorska 100-25
Karta pomorska 100-26
Karta pomorska 100-27
Karta pomorska 100-28
Karta pomorska 100-29
Karta pomorska 100-30
Karta pomorska 300-31
Karta pomorska 300-32
Karta pomorska 300-33
Karta pomorska 300-34
Karta pomorska 300-35
Karta pomorska 300-36
Karta pomorska 300-37
Karta pomorska 10
Karta pomorska 13
Karta pomorska 15
Karta pomorska 20
Karta pomorska 11
Karta pomorska 22
Karta pomorska 63
Karta batimetrijska B 100
Karta pomorska 100
Karta pomorska 101
Karta pomorska 102
Karta pomorska 103
Karta pomorska 108
Karta pomorska 109
Karta pomorska INT 3410
Karta pomorska INT 3412
Karta pomorska 151
Karta pomorska 152
Karta pomorska 153
Karta pomorska 154
Karta pomorska 155
Karta pomorska 156
Karta pomorska 157
Karta pomorska 158
Karta pomorska 159
Karta pomorska 160
Karta pomorska 161
Karta pomorska 171
Karta pomorska 172
Karta pomorska 173
Karta pomorska 174
Karta pomorska 175
Karta pomorska 179
Karta pomorska 50-3
Karta pomorska 50-4
Karta pomorska 50-20

POMORSKE KARTE

Nautical charts

Karta pomorska 301
Karta pomorska 302
Karta pomorska 303
Karta pomorska 333
Karta pomorska 501
Karta pomorska 502
Karta pomorska 512
Karta pomorska 515
Karta pomorska 518
Karta pomorska 525
Karta pomorska 530
Karta pomorska 532
Karta pomorska 533
Karta pomorska 535
Karta pomorska 600-61
Karta pomorska 600-62
Karta pomorska 600-63
Karta pomorska 600-64
Komplet malih karata - I dio
Komplet malih karata - II dio

PUBLIKACIJE

Publications

Peljar Jonskog mora i Malteških otoka
Popis svjetala (PS) i signala za maglu - Jadransko more - Jonsko more - Malteški otoci, 1996.
Znaci i skraćenice na pomorskim kartama izdanja Hidrografskog instituta
Katalog pomorskih karata i navigacijskih publikacija
Peljar I - Jadransko more - istočna obala
Peljar II - Jadransko more - zapadna obala
Hidrografski godišnjak
Nautičke tablice
Pomorske oznake, IALA sustav (novo izdanje)
Radio-navigacijska služba (izvan službene upotrebe)
Tablice morskih mijena, Jadransko more - istočna obala 1995.
Klimatološki atlas Jadranskog mora
Terestrička i elektronska navigacija, 1986.
Oglas za pomorce
"Andrija Mohorovičić" - izvještaj i rezultati oceanografskih istraživanja Jadranskog mora
Identifikator zvijezda (izdanje 1990)
Brodski dnevnik
Dnevnik stroja
Grafikoni izlazaka i zalazaka Sunca i Mjeseca 1996.
Radioslužba 1996.
Nautički godišnjak 1998.

PRODAJA KARATA I NAVIGACIJSKIH PUBLIKACIJA
Sales of charts and nautical publications

1. Poduzeće **PLOVPUT** - Split, Obala Lazareta br. 1, 21000 - SPLIT, tel./faks.: +385 (021) 521-566.
 - Plovno područje Pula, Lučka kapetanija Pula, 52000 - PULA, tel.: +385 (052) 23-147.
 - Plovno područje Rijeka, Senjsko pristanište br. 3, 51000 - RIJEKA, tel.: +385 (051) 213-590.
 - Plovno područje Zadar, Jurja Bijankinija br. 8, 23000 - ZADAR, tel.: +385 (023) 433-134.
 - Plovno područje Šibenik, Obala oslobođenja br. 8, 22000 - ŠIBENIK, tel.: +385 (022) 22-186.
 - Plovno područje Dubrovnik, Gruška obala br. 25, 20000 - DUBROVNIK, tel.: +385 (020) 23-940.
 - Plovno područje Dubrovnik - Ispostava Korčula, Vinka Paletina br. 176, 20260 - KORČULA, tel.: +385 (020) 717-179.
 - Plovno područje Split - Svjetioničarska postaja Ploče, Neretvanskih gusara br. 1, 20340 - PLOČE, tel.: +385 (021) 79-271.
2. **NAVAL-ADRIA**, d.o.o., Budicinova br. 7, 51000 - RIJEKA, tel./faks.: +385 (051) 267-635.
Prodavaonica **NAUTIKA**, 51222 BAKAR tel/faks.: +385 (051) 761-730.
3. Sveučilište u Rijeci, **Pomorski fakultet**, PJ za navigacijsku i sigurnosnu opremu, Studentska br. 2, 51000 - RIJEKA, tel.: +385 (051) 338-411, (051) 331-177, faks.: +385 (051) 336-755.
4. **INVENTING**, d.o.o., A. Pomoraca 7/V, 10020 - ZAGREB, tel./faks.: +385 (01) 6523-921
5. **M. G. V.** s p.o., Šulekova br. 3a, 41000 - ZAGREB, tel./faks.: +385 (041) 416-732, 216-830
6. **MEHANIC NAUTIC**, d.o.o., Marka Marulića 12, 22243 - MURTER, tel.: +385 (021) 434-763
7. **SKIPERING**, d.o.o., Ive Andrića 42, 52440 - POREČ, tel./faks.: +385 (052) 431-698
8. **NAUTILUS**, d.o.o., Trg kralja Tomislava 10, 10430 - SAMOBOR, tel./faks.: +385 (01) 178-244
9. **DIDAKTA PLUS**, d.o.o., Ivana Trnskog 19, 10000 - ZAGREB, tel./faks.: +385 (01) 2300-100, 225-045

Državni hidrografski institut svoje publikacije prodaje isključivo posredstvom ovlaštenih distributera.
Charts and publications are sold by authorized sales agents only.